

제2차 경관정책기본계획
(2020~2024)

2019. 12

국 토 교 통 부

목 차

I . 기본계획의 개요	1
II . 제1차 경관정책기본계획의 성과와 반성	3
III . 여건변화와 도전과제	8
IV . 비전 및 목표	21
V . 추진전략 및 정책과제	23
1. 경관관리제도 실효성 강화	24
2. 경관관리 기반 강화	29
3. 공공 선도사업 추진 및 지원	34
4. 국토경관 진단 및 평가	37
5. 국민 경관인식 향상	41
6. 국민 경관참여 확대	44
VI . 실행계획	46

I. 기본계획의 개요

1. 경관정책 기본계획의 개요

□ 법적 근거 및 주요내용

- ‘경관법’ 제6조(경관정책기본계획 수립)
 - 국토교통부장관은 아름답고 쾌적한 국토경관을 형성하고 우수한 경관을 발굴하여 지원·육성하기 위하여 「경관정책기본계획」을 5년마다 수립

《 경관정책기본계획 주요 내용 》

- 국토경관의 현황 및 여건 변화 전망에 관한 사항
- 경관정책의 기본목표와 바람직한 국토경관의 미래상 정립에 관한 사항
- 국토경관의 종합적·체계적 관리에 관한 사항
- 사회기반시설의 통합적 경관관리에 관한 사항
- 우수한 경관의 보전 및 그 지원에 관한 사항
- 경관분야의 전문인력 육성에 관한 사항
- 지역주민의 참여에 관한 사항
- 그 밖에 경관에 관한 중요 사항

□ 계획의 성격 및 위상

- 경관정책에 대한 종합적 계획으로써, 우수한 국토경관 형성 및 지속적인 관리에 대한 기본방향과 전략을 제시하는 국가계획
 - * 지자체 실행계획의 수립방향을 제시하고 근거와 기준이 되는 상위계획
- 5개년 단위의 계획으로서 경관정책의 중기 전략을 수립하고 구체적인 집행방안을 제시하는 실천계획
- 경관 관련 정책을 수립하는 중앙 및 지방정부와 민간 등 다양한 분야 간 협력을 바탕으로 하는 협력계획

□ 제2차 계획 기간 : 2020 ~ 2024년 (5년)

2. 제2차 경관정책기본계획 수립체계

□ 경관정책기본계획 수립을 위한 전문가풀 구성·운영

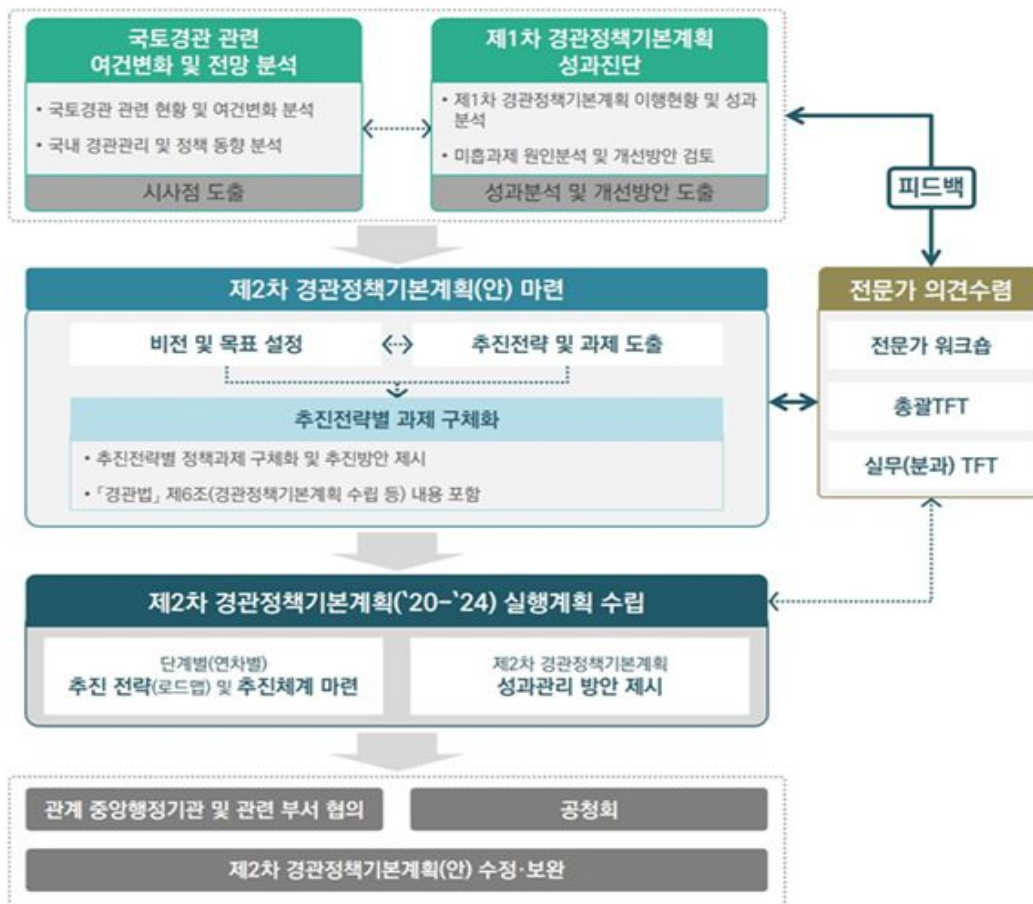
- 국토 경관관리의 비전 및 목표를 제시하고, 추진전략·세부 추진 과제 등을 도출하기 위한 전문가 풀(pool) 구성·운영('19.5월~)

《 계획구조 및 구성체계 》

- (비전 및 정책목표) 국가경관정책의 장기 비전 달성을 위해 지향해야 할 기본 목표
- (추진전략) 정책목표를 실현하기 위한 전략
- (정책과제) 국토경관 인식제고, 역량강화, 제도개선을 위한 정책적 고려사항
- (실천과제) 정책과제를 이행하기 위한 구체적인 실천방안
- (세부사업) 실천과제별 단위사업

- 학계, 협회, 산업계 등 다양한 분야의 전문가들로 2개 그룹(총괄 TFT, 11명 / 실무 TFT, 8명)의 전문가 풀을 구성하여 계획 수립 추진

<제2차 경관정책기본계획 수립 체계도>



II. 제1차 경관정책기본계획의 성과와 반성

☞ “국민과 함께 만드는 100년의 국토경관” 비전 실현을 위한
2개 목표, 3개 추진전략, 8개 정책과제 도출

〈 비 전 〉

국민과 함께 만드는 100년의 국토경관

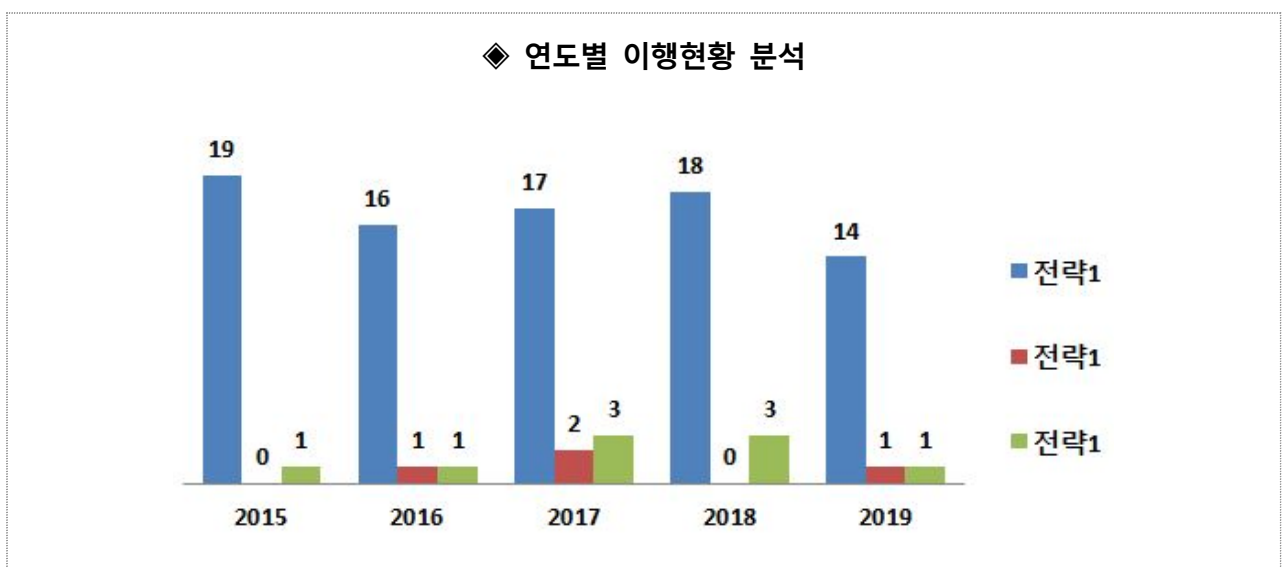
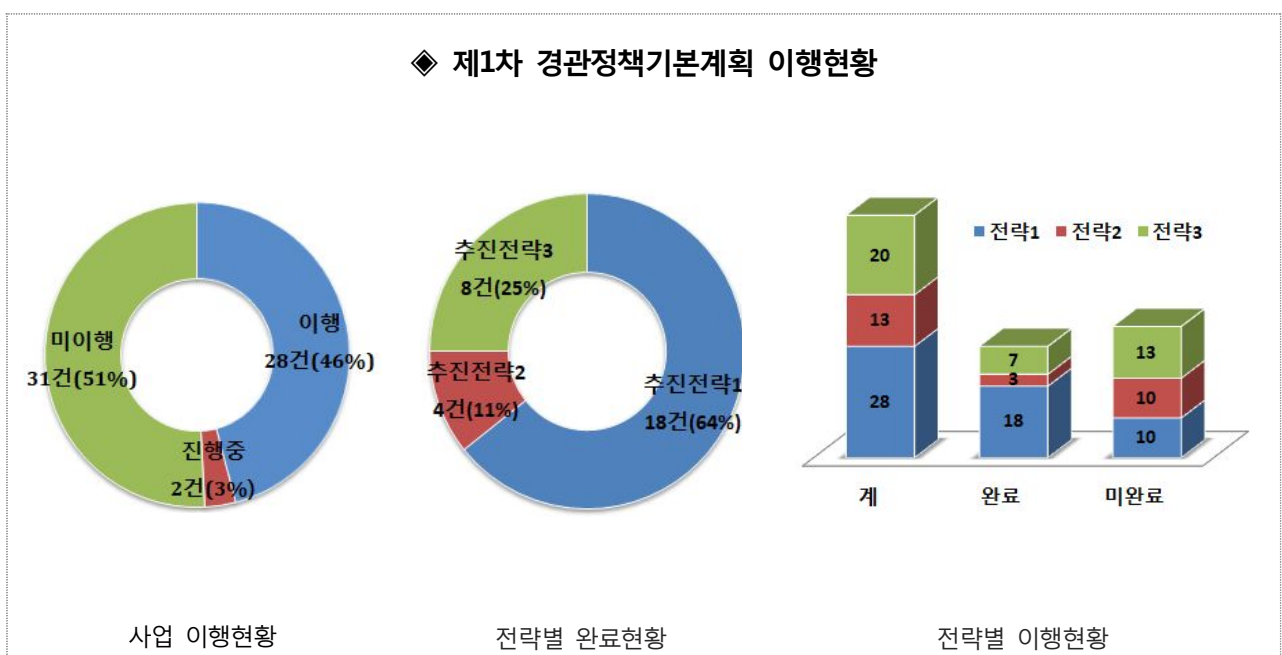
〈 목 표 〉

국민이 공감하는 경관가치 정립
지속가능한 국토경관 형성체계 정립

추진 전략	I. 경관가치 인식확산	II. 경관관리 역량강화	III. 경관행정 기반구축
정책 과제	1. 국토경관 미래상 설정 - 국토경관 대국민 공감대 형성 - 국토경관자원 발굴 및 홍보 2. 국민참여 활성화 - 국토경관 인식 저변확대 - 국민참여 경관활동 다양화 3. 선도모델 개발 - 국가경관 개선사업 추진 - 지역경관 개선사업 지원	4. 기초연구 및 기술개발 - 경관관련 기술개발 토대 구축 - 경관관련 기초연구 추진 5. 전문인력 양성 - 경관관련 분야 전문성 제고 - 전문인력 관리 및 활용 체계 마련	6. 경관 행정시스템 정비 - 경관행정업무 체계 개선 - 경관행정 지원 강화 7. 경관관리제도 개선 - 경관관리 시스템 강화 - 경관심의제도 정착 8. 경관관리 지원 강화 - 인센티브 제도 발굴·시행 - 경관특별회계 및 기금 설치 검토

□ 세부사업 61개 중 약 30개(진행 중 포함) 사업 이행하여, 약 50% 성과 달성

- 국민 공감대 형성 등 경관가치 인식확산(전략Ⅰ)은 성과가 높은 반면 기초적 연구 및 기반구축 부족으로 경관관리 역량강화(전략Ⅱ)는 부진
- 매년 균형있게 사업이 추진되었으나 최근 다소 저조한 것으로 평가
 - * '15년도 20건, '16년도 18건, '17년도 22건, '18년도 21건, '19년도 16건



[1] 경관가치 인식확산

전략1. 경관가치 인식확산

정책과제1. 국토경관 미래상 설정
정책과제2. 국민참여 활성화
정책과제3. 선도모델 개발

성과1. 국토경관현장 수립
성과2. 경관협정 지원
반성1. 선도모델 제시 미흡

□ 추진 성과

- 국토경관현장 수립을 통해 국토경관의 방향성 설정 및 국민 공감대 형성
 - * 대한민국 국토경관현장 백서 발간('17), 초등 교과서 국토경관현장 수록('19)
- 인식조사를 실시하여 국토경관에 대한 국민인식 파악 및 의견 수렴
 - * 대국민/전문가 국토경관 인식조사 실시('18, '19)
- 경관조사체계를 마련하고 경관자원을 활용한 문화·관광프로그램 개발
- 국민참여 공모전 개최, 경관교육 프로그램 개발, 경관협정 지원 등 국민이 직접 경관활동에 참여할 수 있는 기반 마련
 - * 국토경관 가치인식 향상을 위한 수요맞춤형 경관교육 프로그램 개발 연구('18), 경관협정 매뉴얼 작성('15), 경관협정 실효성 제고를 위한 지원방안 연구('16), 국민이 만드는 '대한민국 국토경관현장' 공모전 개최('17)
- 국토환경디자인시범사업('09~'17년) 등 다양한 국고보조사업 추진을 통한 경관향상 방안마련 및 선도모델 개발, 지역 경관개선 유도
 - * 도시첨단산업단지 경관가이드라인 발간('16), 지역개발사업 디자인 관리체계 도입방안 연구('18), 국토환경디자인시범사업 성과분석 및 지역경관 향상 지원사업 모니터링('18)

□ 한계 및 시사점

- 국토경관 현장 수립 이후 국토경관 미래상과 방향성에 대한 홍보가 미흡, 향후 그간의 추진성과 확산을 위해 적극적인 홍보 활동 필요
- 국민의 일상생활 속 체감도를 높이고 경관개선 효과를 극대화할 수 있는 공공 주도의 경관사업 추진이 미흡하여 선도모델 제시 한계

[2] 경관관리 역량강화

전략2. 경관관리 역량강화

정책과제1. 기초연구 및 기술개발
정책과제2. 전문인력 양성

성과1. 경관행정교육과정 신설
반성1. 선행적 기초연구 저조
반성2. 관리기반 구축 미흡

□ 추진 성과

- 국토경관 R&D 로드맵을 마련하여 경관관련 기술개발 토대구축
* 국가경쟁력 강화를 위한 미래 도시경관 디자인 기술개발 기획('16)
- 국가직무능력표준(NCS)을 보완하여 경관분야 전문성 제고('17)

◆ 국가직무능력표준(NCS, National Competency Standards) 직무(능력단위) 내용 보완('17)

NCS 및 학습모듈(2016)			
대분류	중분류	소분류	세분류
14. 건설	06. 도시·교통	01. 국토·도시계획	01. 국토·지역계획
			02. 도시계획
			03. 도시설계
			04. 도시재생
			05. 도시개발
			06. 도시경관

- 경관행정 교육프로그램 개발 및 전문 인력 관리체계 마련

* 국토교통인재개발원에 '경관정책 및 관리과정' 신설 및 교육시행('17~), 경관행정 심화 교육프로그램 개발 및 시행('19)

□ 한계 및 시사점

- 국토경관 R&D 추진 로드맵은 마련하였으나 이후 기초연구·기술개발 과제이행이 저조, 향후 미래 경관변화 대응을 위한 관리기반 구축 필요
- 경관관리의 사회적·경제적 가치를 객관적으로 측정하고, 경관관리 정책의 필요성을 입증하기 위한 기초데이터 구축 필요
- 경관 전문가 육성, 전문영역 정착을 위한 교육 및 자격제도 도입 필요

[3] 경관행정 기반구축

전략3. 경관행정 기반구축

정책과제1. 경관행정시스템 정비
정책과제2. 경관관리제도 개선
정책과제3. 경관관리 지원강화

성과1. 민간전문가 활용기반 마련
성과2. 경관행정 경진대회 개최
반성1. 타 제도 연계시스템 부족
반성2. 심의 전문성·객관성 부족

□ 추진 성과

- 경관행정업무를 구체화하고 개선하기 위한 관련 기초현황 조사 이행
 - * 지자체 경관행정현황 조사('18, '19)
- 민간전문가를 활용할 수 있는 기반을 구축하여 경관행정 지원 강화
 - * 민간전문가 지원사업 관리·운영 지침 수립 마련('17)
- 경관계획 수립지침을 개선하여 경관계획의 실효성 강화
 - * 경관계획수립지침 일부개정('18)
- 경관심의 운영의 효율성을 높여 경관심의 제도 내실화
 - * 경관심의제도 개선방안 및 경관심의위원회 운영 가이드라인 마련연구('16), 경관법 시행령 제23조 '공동위원회 구성 및 운영' 개정('15)
- 경관행정 우수사례 경진대회('17~)를 개최하여 지자체의 자율적 참여 확대

□ 한계 및 시사점

- 국토경관의 종합적·체계적 관리를 위한 관련제도 및 행정과의 연계 및 협업시스템 구축 필요
- 지역경관센터 설립 등을 통한 전문적이고 효율적인 경관업무 지원 필요
- 경관심의 제도의 합리적 운용을 위해 구체적 심의기준 마련, 경관 시뮬레이션 시스템 활용 등 전문성 및 객관성 확보 방안 마련 필요
- 지속적인 경관의 보전·형성·관리 활동을 위한 지원 및 장려수단 발굴 부족

III. 여건변화와 도전과제

1. 국토경관 관련 여건변화

☞ 경제성장, 국민복지 요구 증대, 저성장시대의 국토관리체계 변화 등으로 쾌적한 국토경관의 향유기회 확대 및 체계적 경관관리 필요성 증대

□ 인구감소 및 고령화


- 수도권인구 집중도가 심화(전체인구의 49.5%)되고 지역불균형이 지속됨에 따라 농산어촌 지방도시의 쇠퇴 가속화
- 인구감소로 지방도시의 고령화가 심화되고 있으며, 지역 양극화로 공동화 현상 발생 ☞ 농가추이 : ('14)1,121천 가구 → ('16)1,089천 가구 → ('18)1,021천 가구

□ 여가활동 증가 및 관광 트렌드 변화

- 국민 소득증대와 가치관 변화로 여가 활동 시간·비용이 증가하였으며, 소비패턴 변화(소유적 소비→경험적 소비)로 문화·관광산업 급격 성장
 - * 국내여행 총비용: ('10) 168천억원 → ('13) 232천억원 → ('17) 294천억원
- 세계국가 중요 농업유산과 같은 지역 자원을 활용한 체험형 관광산업 개발 등 국민 관광활동 트렌드 변화에 따른 지역 관광수요 증가
 - * 세계 농업유산: 청산도 구들장 논, 제주 밭담, 하동 전통차 농업, 금산 인산농업
 - * 농촌관광 방문객 수 추이: ('16)1,000만명 → ('17)1,010만명 → ('18)1,237만명

◆ 체험형 관광산업 개발

- 해안 산책길, 해양레저활동, 해안도로 등 다양한 어촌, 섬 관광자원을 활용한 체험 콘텐츠 발굴



[예시] 해안누리길 현황 및 어플리케이션

□ 경제·사회적 여건 변화로 인한 도시개발 및 관리방식 변화

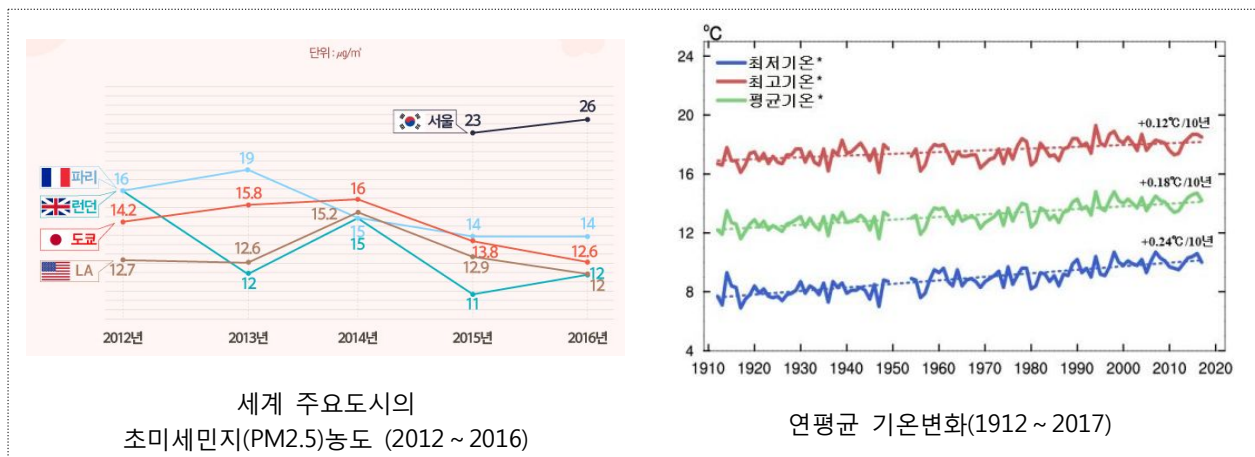
- 기존 인프라시설의 노후화에 따른 관리 요구 증가 및 관리 방식 다양화
 - '60년대 도시·산업화 이후 건설된 산업단지 및 SOC시설의 노후 가속화
 - * 노후 시설물 전망: ('14) 2,608개 → ('24추정) 9,432개 → ('29추정) 23,087개, 지속적 증가
 - 지자체가 주도하고 중앙정부가 지원하는 도시 종합재생사업 추진

□ 지역 균형발전을 위한 자치분권의 강화

- 지역에 맞는 맞춤형 정책 실현과 경쟁력 강화를 위한 자치분권 강화

□ 기후·환경 변화에 따른 국민 생활공간의 새로운 이슈대두

- 자원부족 및 기후변화에 대응하기 위한 도시공간의 친환경 정책 확대
 - 기후변화 심화, 환경문제 및 자원 부족으로 안전한 거주환경과 신재생에너지에 대한 요구가 갈수록 증대하고 있음
 - '20년부터 국토환경계획 통합관리(2020~2040)가 본격적으로 시행 예정



□ 첨단 기술발달로 인한 국토 이용방식의 변화

- 정보통신기술(ICT) 기반 도시관리기술 개발에 따른 관리 효율성 증대 및 스마트도시 확산을 위한 다양한 정책 추진
 - 4차 산업혁명의 공간적 플랫폼으로 스마트도시의 중요성이 강조됨에 따라 '스마트시티형 도시재생 뉴딜' 추진, 특화계획과 R&D사업 진행
 - * 국토부 스마트시티 예산 추이(억원) : ('17) 49.8 → ('18) 142.6 → ('19) 703.6

2. 관련정책 동향

[1] 제5차 국토종합계획(안)

□ 법적근거

- 「국토기본법」 제6조 ☞ 계획기간: 2020~2040년 (20년)

□ 계획의 성격 및 주요내용

- 국토종합계획은 헌법과 국토기본법에 근거한 최상위 국가공간계획으로 국토 전역을 대상으로 장기적인 발전방향을 제시하는 계획
- 국가의 국토 정책방향과 전략을 선도하는 방향제시자 역할을 강화하고 새로운 국가계획 수립 모델 정립
- 온라인 플랫폼 운영, 국민참여단 운영, 계획 제안제도 상시 운영 등을 통해 국민과 공감대 형성 및 참여로 소통·협력하여 계획 수립

□ 경관관련 내용

- 비전 : 모두를 위한 국토, 함께 누리는 삶터
- 전략 및 정책과제

국토발전
전략 [4]

품격있고 환경 친화적 공간 창출

정책과제

품격있고 아름다운 국토경관 창출

개성과 조화를 통한
아름다운
국토경관 조성

- 고유 경관자원의 관리와
활용을 통한 국토의
매력도 제고
- 지역의 경관자원을 발굴,
관리하여 특색 있는 경관
구축
- 주요 기반시설의 다기능화와
경관 품격 제고

통합적 관리를 통한
도시공간의
품격 제고

- 공공건축 디자인 향상을
위한 공공건축가 제도
확산
- 통합적 도시경관 관리
및 경관관리 소외지역
해소

자연과 조화된
농산어촌
경관 조성

- 농산어촌의 여건 변화에
대응하는 경관관리
- 농산어촌 지역의 활력
있는 경관 조성 유도

국민이 일상에서
체감하는
생활경관 향상

- 국민의 삶터, 일터
등 일상생활 속 경관
개선
- 공공시설물의 디자인
개선

[2] 제2차 건축정책기본계획

□ 법적근거

- 「건축기본법」 제10조 ☞ 계획기간: 2016~2020년 (5년)

□ 계획의 성격 및 주요내용

- 국가 건축정책에 관하여 국토부장관이 수립하는 법정 기본계획
- 건축관련 산업, 경관, 환경, 에너지, 문화, 복지 등 다양한 분야를 아우르는 정책 계획
- 건축에 관한 최상위 계획으로서 건축관련 부문별 계획과 지역 차원에서 수립되는 지역건축기본계획의 수립방향 제시

□ 경관관련 내용

- 비전 : 안전과 행복, 창조와 문화를 이끄는 건축
- 전략 및 실천과제

추진전략 [3-2]	국토경관 향상			
실천과제	경관가치에 대한 국민공감 형성		경관형성·보존을 위한 관리체계 강화	
	경관가치 인식 확산 및 국민참여 활성화	국토경관자원 발굴 및 대표경관 형성	경관관리 역량강화	경관행정 기반구축
	<ul style="list-style-type: none"> - 국토경관 인식조사 및 아이디어 공모전 개최 - 마을경관 가꾸기 운동 추진 	<ul style="list-style-type: none"> - 한국 대표경관 선정 및 홍보 - 국가상징 경관사업 추진 	<ul style="list-style-type: none"> - 경관개선효과의 정량적 평가를 위한 기초연구 시행 - 전문성강화를 위한 국가직무능력표준(NCS) 보완 등 인력 양성 	<ul style="list-style-type: none"> - 경관제도(계획, 사업, 심의)의 실효성 강화 방안 마련 - 민간전문가제도 활성화 등 지자체 역량 제고

[3] 제3차 농어촌 삶의 질 향상 및 농어촌 지역개발 5개년 기본계획

□ 법적근거

- 「농어업인 삶의 질 향상 및 농어촌지역 개발촉진에 관한 특별법」 제5조 ☞ 계획기간: 2015~2019년 (5년)

□ 계획의 성격 및 주요내용

- 보건·복지, 교육, 지역개발, 일자리 등 분야별 정책에 대해 농어촌 공간 관점으로 통합 조정하여 생활여건을 개선하는 민·관 합동 범정부 협업 및 종합계획
- 농어촌 인구감소, 고령화와 농수산물 시장 개방 확대에 따른 농어촌 경제 침체 우려에 대응, 정주 여건 및 경제활동 여건을 종합 개선함으로써 농어촌 주민 삶의 질 향상과 국가 균형발전 도모

□ 경관관련 내용

- 비전 : 활력 있는 공동체를 기반으로 누구나 살고 싶은 행복한 농어촌 구현
- 주요과제

환경·경관
부문 목표

농어촌다움이 유지·보전되는 아름답고 쾌적한 환경·경관 조성

실천과제

농어촌 어메니티의 체계적 관리

주민 자율적 경관보전 활동 활성화

- 주민 자율적 방식인 경관보전 협약 체결 및 시행 활성화
- 마을 및 경관의 지속적인 보전·관리를 위한 지원제도 확대

농어촌 어메니티 자원의 보존 및 활용

- 농어촌자원의 보전·관리 및 가치화를 보다 체계적, 효율적으로 추진하기 위해 농어업 유산 지정·관리 및 활용 지원
- 지역고유의 향토·특산식물을 현지 내외에 보전하고, 동시에 산림 식물에 대한 연구·탐방·체험·학습공간으로 제공
- 농어촌 생태 우수자원을 보전·활용하는 생태 관광 활성화

[4] 제1차 공공디자인진흥 종합계획

□ 법적근거

- 「공공디자인의 진흥에 관한 법률」 제5조 ☞ 계획기간: 2018~2022년 (5년)

□ 계획의 성격 및 주요내용

- 공공디자인 정책에 대한 국가 차원의 최초 법정계획으로 17개 시·도 및 228개 시·군·구의 공공디자인 지역계획 방향 제시
- 공공디자인 정책에 대한 종합계획으로 우수한 공공디자인 실현 및 지속적 관리에 대한 기본방향과 전략 제시
- 공공디자인 정책을 수립하는 중앙부처 간, 중앙과 지방정부 간 다양한 분야의 협력을 유도하고, 공공디자인의 문화적 공공성과 심미성 향상에 필요한 사항을 정함으로써 국가·지역의 정체성과 품격 제고

□ 경관관련 내용

- 비전 : 안전하고 편리하고 품격 있는 삶
- 전략 및 추진과제

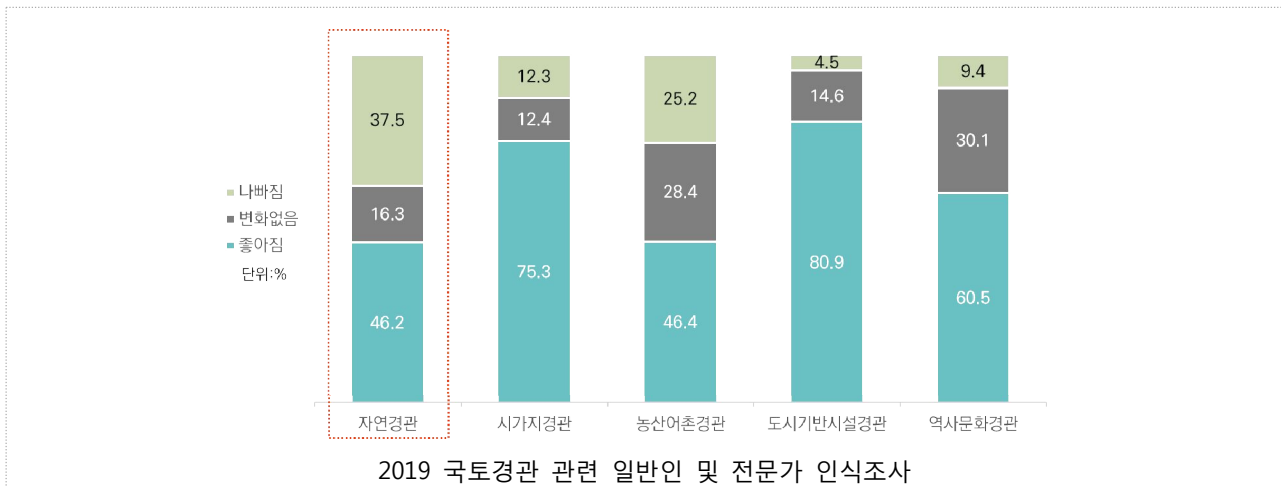
추진전략 [4]	생활품격을 높이는 공공디자인			
과제	우리 동네 맞춤형 디자인	도시 품격 저해 시설 개선 디자인	도시 틈새 공간 활성화 디자인	밤에도 품격있는 문화·관광 환경 조명 디자인
	<ul style="list-style-type: none"> -동마을 단위 시각이미지 디자인 및 시범 조성 -주민들이 행복한 주거 공간 디자인 -미래문화유산이 될 멋진 골목 보존 디자인 가이드 라인 	<ul style="list-style-type: none"> -도시 주요 공간 공공 시설물 통합 개선 -지자체 접경 지역 공공 시설물 공동개발 및 설치 -지역축제 공간과 시설물 개선 공공디자인 사업 	<ul style="list-style-type: none"> -쌔지공원, 노후 어린이 공원 활성화 디자인 개선 -공개공지 연계 이미지 활성화 디자인 	<ul style="list-style-type: none"> -문화관광자원 품격향상 개선 환경조명 디자인

3. 국토경관 인식 및 행정현황

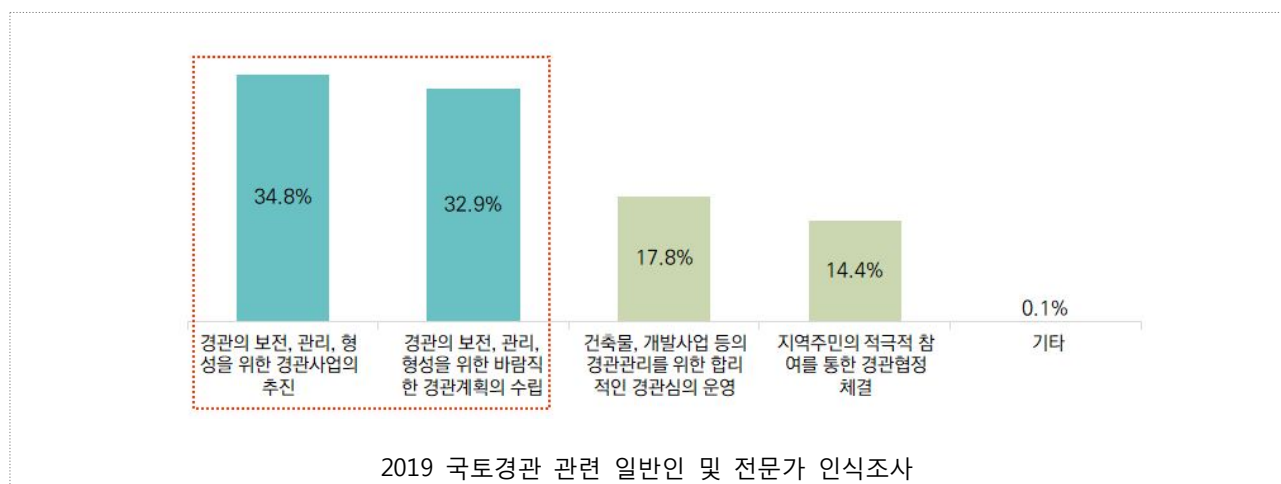
[1] 국토경관 인식현황

□ 대국민 경관인식조사 결과

- 최근 **10년간 경관변화**에 대체로 긍정적, 도시경관 변화(도시기반시설 81%, 시가지 75%)를 높게 평가한 반면, 자연경관은 부정적으로 인식
 - 자연경관(63%)과 역사문화 경관(39%)을 우리나라의 아름다운 경관으로 인식하였으나 농산어촌 경관관리는 상대적으로 미흡한 것으로 평가
 - 경관훼손의 가장 큰 요인은 ‘불법 폐기물, 쓰레기’(29%)로 인식

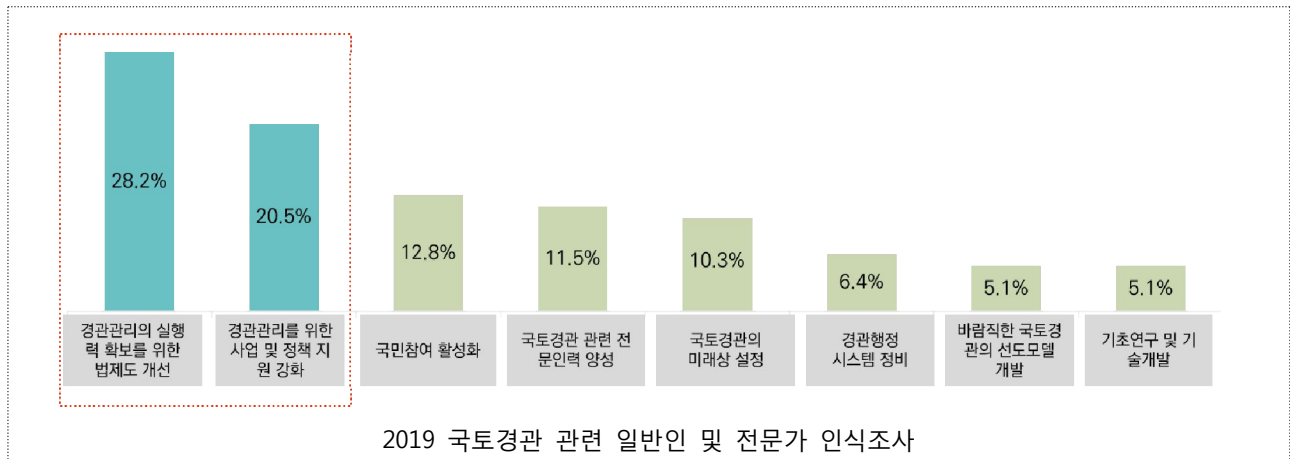


- 아름다운 경관 조성을 위해 공공 중심의 경관사업, 경관계획 추진, 국민 참여 활성화 등을 주요 정책방향으로 인식

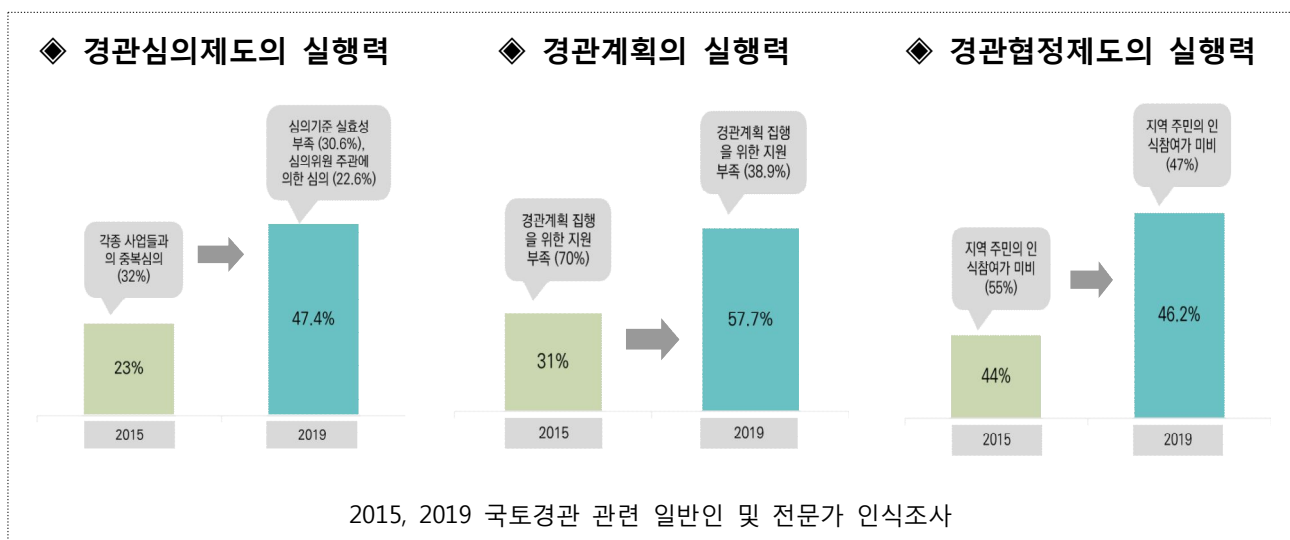


□ 경관제도에 대한 관련분야 전문가 인식조사 결과

- 향후 경관정책은 '법제도 개선'(29%), '사업 및 정책지원'(21%)을 중점적으로 추진해야 한다고 인식



- '경관심의 제도'(42%)를 가장 큰 문제로 인식하고 있으며, '경관계획'(58%), '경관심의'(47%), '경관협정'(46%) 실행력이 대체로 낮다고 인식
- 경관심의는 '각종 사업들과의 중복심의', '심의기준 실효성 부족', '심의위원 주관적 판단 개입' 등을 실행력 부족 이유로 지적
- 경관계획은 '지역성을 반영한 계획수립 미비', '계획이행을 위한 실질적인 재원확보 부재' 등을 실행력 부족 이유로 지적



[2] 국토경관 행정현황

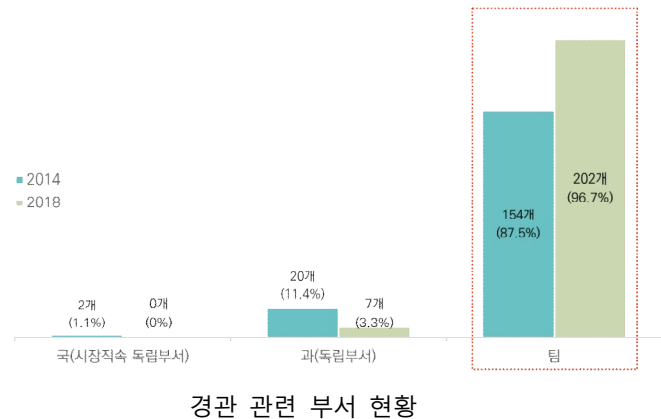
□ 경관행정 조직

○ 팀 단위로 경관관련 전담조직 운영

- 독립부서(과 단위)로 운영되는 지자체는 광역 4곳, 기초 3곳으로 나타남

◆ 경관관련 부서 추이

- 제1차 경관정책 기본계획 수립 당시(2015) 국 단위 부서가 2곳, 과 단위 부서가 20곳이었으나, 2018년에는 국 단위는 없고, 과 단위 부서는 7곳으로 축소되고, 대신 팀 단위조직 증가



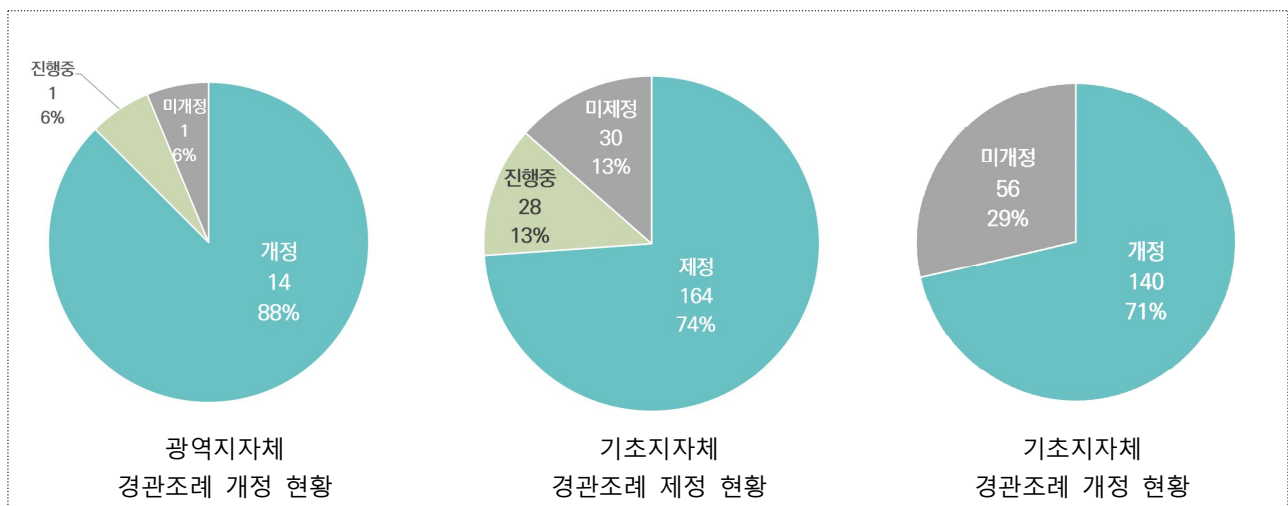
○ 경관행정 담당인력은 평균 광역지자체 5.25명, 기초지자체 2.85명

* 임기제(전문직) 공무원 채용현황: 광역지자체 5곳, 기초지자체 63곳

□ 경관조례 제·개정 현황

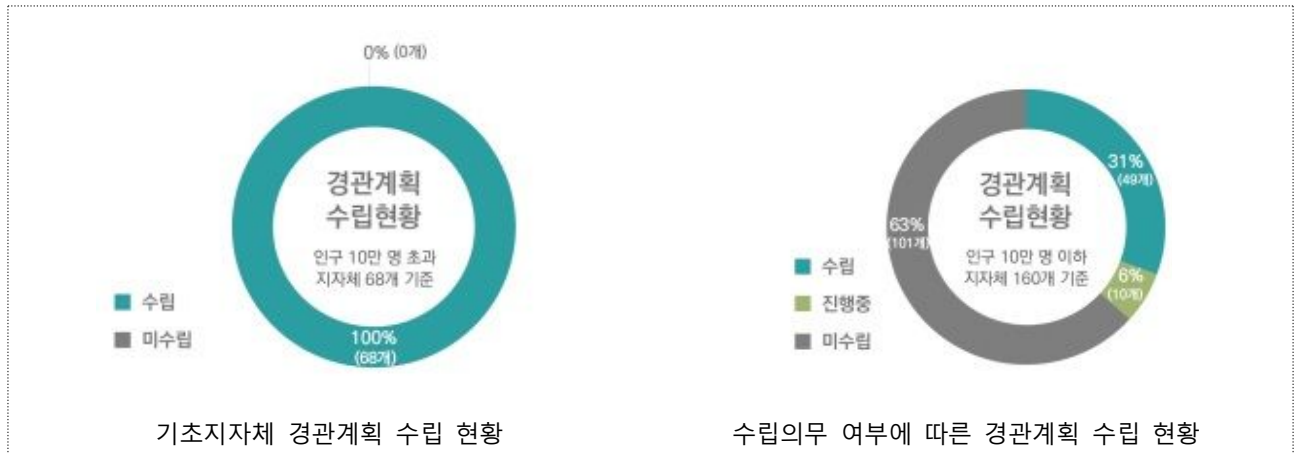
○ 現 경관조례 운영 지자체는 광역 16곳, 기초 164곳으로 나타남

- 이중 광역 14곳, 기초 140곳에서 경관조례를 개정한 것으로 나타남



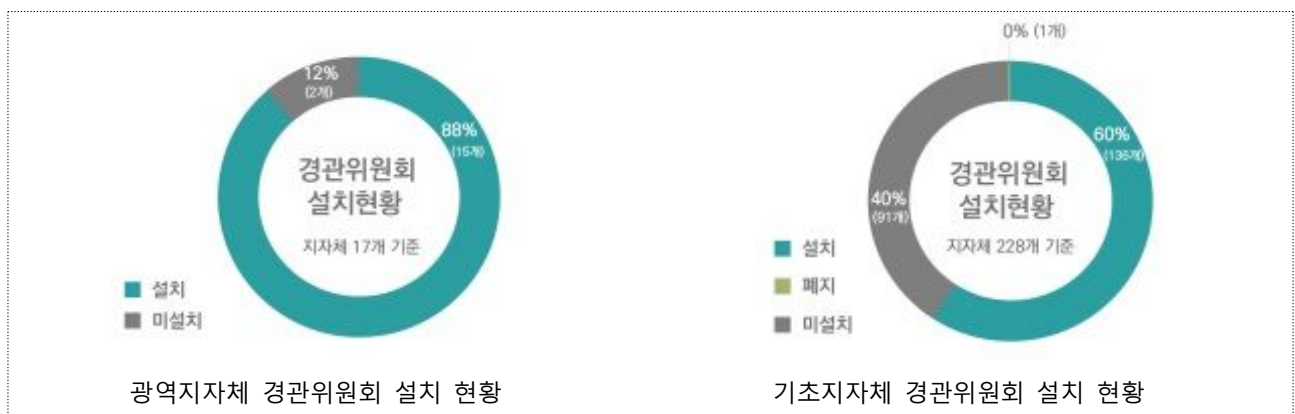
□ 경관계획 수립 현황

- 現 경관계획 수립 지자체는 광역 17곳, 기초 127곳으로 나타남
- 기초지자체 경우 의무수립 대상 68곳 모두 계획을 수립·운영 중이며, 비수립 대상(160곳)에서도 37% 이상 수립하여 경관계획 필요성 공감



□ 경관위원회 및 심의 운영 현황

- 경관위원회 설치 지자체는 광역 15곳, 기초 136곳이며, 관련분야 위원회로 대체한 지자체는 광역 2곳, 기초 91곳으로 나타남
- 광역지자체는 모두, 기초지자체는 153곳에서 경관심의 개최



□ 경관협정 체결 현황

- 경관협정을 체결한 지자체는 총 25곳(광역 1, 기초 24)이며, 체결되었거나 진행 중인 협정체결 수는 총 68개(광역 2, 기초 66)로 나타남

4. 국토경관관리 문제점 및 시사점

☞ 現 국토 경관관리의 문제점은 경관관리의 정책 활성화 미흡, 관리 대상 제한, 제도 실효성 미비, 주체역량 부족 등으로 진단

[1] 국토경관관리 문제점

□ 경관관리 정책의 실행력 부족

- 제1차 경관정책기본계획의 수립(2015)으로 경관정책 추진 토대는 마련되었지만, 정책 실행력 부족으로 제도 및 사업의 성과는 미흡
- 또한 추진성과 홍보가 미진하여 경관인식 확산이 미비하였고, 기초 연구 및 기술개발 관련 정책이 부재하여 저변확대에 한계

□ 경관관리 대상의 제한

- 경관관리 대상의 범위가 불명확·광범위한 반면, 실질적인 관리 범위는 한정적이어서 국민들이 체감할 수 있는 경관개선 효과는 미비
- 농산어촌 지역의 쇠퇴가 가속화되면서 경관관리 부실 및 소외현상 발생

□ 경관관리 제도의 실효성 미비

- 경관심의 제도 시행 이후 심의기준 구체성 부족, 관련 심의 간 중복성, 경관위원회 구성·운영 미흡 등으로 효율적인 심의 운영 저해
- 지역성을 고려하지 않은 획일·단편적인 경관계획 수립과 계획 집행을 위한 실질적인 이행수단 부재로 경관계획 실효성 부족

□ 경관관리 주체의 역량 부족

- 국민이 일상생활에서 체감할 수 있는 일상경관 개선 사업 및 국민 경관활동의 지원 부족으로 국민 공감대 실현 부족
- 경관 행정 담당자의 전문성 부족 등 관리역량 부족과 경관관리 주체의 광범위에 따른 업무 역할·범위 불확실로 정책실행 한계

[2] 변화된 국토경관 여건 분석 및 시사점

□ 국토경관 여건



□ 경관 관련 정책

- 타 법과 경관법의 경관에 대한 제도·정책이 내용에 있어서 정합성을 이루고 방향이 일관되도록 정책방향 설정 및 과제 도출 필요

□ 국토경관 인식·제도

- 자연·역사문화 경관은 지속적 관리 필요, 경관관리가 미흡한 도시 이외 지역은 중점 관리할 수 있는 체계 및 수단 마련 필요
- 공공의 사업·정책 지원과 함께 국민 주도의 형성·관리 환경조성 필요
- 경관계획, 경관심의, 경관협정 등이 중요성에 비해 실효성이 낮다고 인식하고 있어 제도의 실효성 제고가 필요

□ 국토경관 행정

- 경관부서, 경관위원회 등 경관 관련 조직이 '경관'에 대해 통합적·선도적 역할을 하도록 위상 정립 필요

5. 국토경관 향상을 위한 과제

☞ 국토경관의 문제점 해소를 위해 국민체감 국토경관 형성, 지역주도 관리기반 확립, 국토경관 미래가치 창출 등 기본목표 도출

현황 및 문제점	주요현안	추진방향
1. 경관관리 정책의 실행력 부족		
<ul style="list-style-type: none"> 경관 제도·계획 활성화시킬 수 있는 정책 실행력 부족 그간의 추진 성과 가시화 및 홍보 미흡 기초연구 및 기술개발 관련 정책 부재로 관리기반 미흡 (여건) 국토관리방식 변화에 따른 대응 및 기반강화 필요 	<ul style="list-style-type: none"> 제도 및 사업 성과 확산 제도의 실효성 제고 경관분야 저변확대 	정책적 활성화
2. 경관관리 대상의 제한		
<ul style="list-style-type: none"> 경관관리 대상의 범위 불명확, 광범위 실질적으로 경관관리가 가능한 범위는 한정적 농산어촌 지역의 쇠퇴 가속화 (여건) 지역자산을 활용한 특성화된 지역경관 수요 증대 	<ul style="list-style-type: none"> 경관관리 효율성 증진 국민의 일상 경관 개선 경관관리 소외지역 해소 	우수경관 형성
3. 경관관리 제도의 실효성 미비		
<ul style="list-style-type: none"> 경관심의 기준 구체성 부족, 위원회 구성 미흡, 심의 간 중복성 획일적인 경관계획 수립 및 계획 집행 수단 부재 경관협정, 교육, 홍보 등 인식 개선 및 유도수단 부재 (여건) 쾌적하고 안전한 일상·비도시 경관 개선 요구 증가 	<ul style="list-style-type: none"> 심의 제도 운영 효율화 경관계획 실효성 제고 경관협정 제도 활성화 	제도의 체계화
4. 경관관리 주체의 역량 부족		
<ul style="list-style-type: none"> 국민 체감 사업 추진 및 경관활동 지원 부족 경관 행정 담당자의 관리역량 부족, 전문인력 관리 미흡 경관관리 대상별 관리주체 상이, 업무범위 불확실 (여건) 국민이 경관형성·관리 주체로서 참여의식 활성화 	<ul style="list-style-type: none"> 국민참여 활성화 인식 향상 및 역량 강화 경관관리 업무 체계화 	국민체감 확산



추진전략

I. 경관관리체계 실행력 강화

II. 우수경관 형성 및 관리

III. 경관문화 창출 및 확산

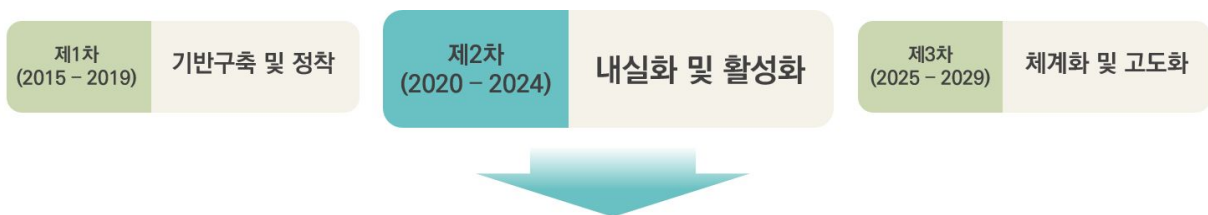
IV. 비전 및 목표

1. 제2차 경관정책기본계획 수립 방향

□ 경관정책 중장기 추진계획

- 제1차 경관정책기본계획(2015~2019) : 기반구축 및 정착
 - 국토경관 미래상 정립, 국민 경관인식 개선·참여 활성화, 국가 선도사업 추진, 국토경관 R&D 로드맵 마련, 행정지원 확대 및 경관제도 개선
- 제2차 경관정책기본계획(2020~2024) : 내실화 및 활성화
 - 국민 주도의 경관관리 실천, 경관사업 확대 시행, 기술개발 보급 및 확산, 경관행정 및 경관분야 전문성 제고
- 제3차 경관정책기본계획(2025~2029) : 체계화 및 고도화
 - 지속 가능한 지역경관관리 실현, 민·관 협력 활성화, 국가 경관경쟁력 강화

□ 기본방향



기 본 방 향

- 제1차 경관정책기본계획의 비전과 국토경관현장의 정신 실현
- 국민이 체감하고 참여할 수 있는 정책
- 구체적이고 실효성 있는 정책
- 강력하게 유도할 수 있는 정책
- 다양한 여건변화에 대응할 수 있는 정책

2. 제2차 경관정책기본계획 비전 및 목표

☞ “국민과 함께하는 100년의 국토경관” 실현을 위해 3개 목표, 3개 추진전략, 6개 정책과제 도출

비 전

국민과 함께하는 100년의 국토경관

국토를 가치 있게, 국민을 행복하게, 미래를 아름답게

목 표

국민체감
국토경관 형성

지역주도
관리기반 확립

국토경관
미래가치 창출

추진전략

I. 경관관리체계 실행력 강화

II. 우수경관 형성·관리

III. 경관문화 창출·확산

정책과제

1 경관관리제도 실효성 강화

- 1-1. 경관관리 소외지역 해소
- 1-2. 경관관리 구역지구 활성화
- 1-3. 경관제도 운영 효율화

3. 공공 선도사업 추진 및 지원

- 3-1. 생활경관 개선사업 추진
- 3-2. 국가주도 대표경관 형성
- 3-3. 아름다운 국토경관 선정

5. 국민 경관인식 향상

- 5-1. 경관문화 활성화
- 5-2. 주민 경관교육체계 마련
- 5-3. 국민인식 조사체계 구축

2 경관관리 기반 강화

- 2-1. 경관관리 주체 전문성 강화
- 2-2. 경관관리 저변 확대
- 2-3. 경관관리 기술개발

4. 국토경관 진단 및 평가

- 4-1. 경관자원 발굴조사 지원
- 4-2. 경관관리 수준 진단
- 4-3. 국토경관 활용

6. 국민 경관참여 확대

- 6-1. 국민참여 수단 다양화
- 6-2. 경관협정 활성화
- 6-3. 참여제안 체계화

V. 추진전략 및 정책과제

[추진전략 1] 경관관리체계 실행력 강화

☞ 경관관리제도 실효성 강화 및 경관관리 기반강화를 통해 국토경관의 종합·체계적 관리, 특색 있는 지역경관 형성·관리, 경관행정 선진화

정책과제 1. 경관관리제도 실효성 강화

추진방향	실천과제	세부사업
통합적 경관 관리	1-1 경관관리 소외지역 해소	1-1-1 비도시지역의 경관관리 강화 1-1-2 지역특성을 고려한 특정경관계획 수립 유도 1-1-3 비도시지역 관련 계획 및 제도와 연계 1-1-4 기타 경관관리 소외지역 해소
주요지역 집중 관리	1-2 경관관리 지역·구역 활성화	1-2-1 중점경관관리구역 실효성 강화 1-2-2 경관지구 관리 현실화
합리적 행정 구현	1-3 경관제도 운영 효율화	1-3-1 경관심의 기준 및 운영 개선 1-3-2 사전검토제도 활성화 1-3-3 경관심의제도 운영 우수사례 발굴 및 홍보

정책과제 2. 경관관리 기반강화

추진방향	실천과제	세부사업
전문인력 확대	2-1 관리주체 전문성 강화	2-1-1 경관전담부서 설치 및 전문직 확보방안 마련 2-1-2 공무원 교육과정 지속운영 및 고도화 2-1-3 경관 전문가 교육과정 신설
행정지원 체계화	2-2 경관관리 저변확대	2-2-1 경관행정 매뉴얼 마련 및 교육과정 연계 2-2-2 경관센터 설립 지정 2-2-3 경관분야 민간전문가 참여체계 구축
미래 관리 기반 구축	2-3 경관관리 기술개발	2-3-1 3차원 경관관리기법 개발·활용 2-3-2 미래형 도시 경관형성 및 관리방안 마련 2-3-3 경관정보 공유체계 구축 2-3-4 미래 국토경관 R&D사업 추진 2-3-5 사회이슈 대응 경관관리 방안 마련

[과제1-1] 경관관리 소외지역 해소**□ 1-1-1. 비도시지역의 경관관리 강화**

- 계획·심의 대상에서 제외되어 상대적으로 경관관리가 미흡한 비도시지역의 관리체계를 개선하여 경관관리 소외지역 해소
- 주요 경관관리 대상은 경관계획 또는 특정경관계획, 중점경관관리 구역지정 등을 통해 경관자원을 체계적으로 관리할 수 있도록 하고,
- 그 외 지역(경관계획 비 의무수립대상지 등)은 경관심의 등으로 관리 되도록 제도를 개선하는 한편 다양한 인센티브제도 등 마련 추진
- 아울러 보전지역, 형성지역, 관리지역의 경관현황과 문제점을 진단 하고, 이에 따른 지역특성별 경관관리 체계 수립

□ 1-1-2. 지역특성을 고려한 특정경관계획 수립 유도

- 지역 여건 및 경관유형(도심, 농·산·어촌, 해안·도서지역 등)의 특성을 고려한 차별화된 경관계획 수립을 유도
- 도 또는 시·군 경관계획과 별도로 특정 경관유형이나 경관요소를 대상으로 경관의 보전·관리·형성을 위해 ‘특정경관계획’ 수립 권장
- 지역특성을 고려한 구체적인 장소단위 경관계획이 수립될 수 있도록 공공에서 경관가이드라인 및 관리매뉴얼 등 제공
- 지역별로 경관관리 자가진단을 할 수 있는 범용 체크리스트를 마련·제공하여 경관계획 내용을 내실 있게 추진할 수 있는 여건 조성

□ 1-1-3. 비도시지역 관련 계획 및 제도와 연계

- 도시, 농·산·어촌 등에서 각각 다루고 있는 법정 경관관련 계획(농어촌 지역개발계획 등)과의 연계를 통해 국토경관의 총체적 관리 추진
- 농·산·어촌 등의 경관계획과 연계하여 운영될 수 있도록 도시지역 위주로 구성된 「경관법」 및 「경관계획 수립지침」 개정 추진
- 경관 분야를 포함한 타 부처 계획·심의·사업 추진 시 「경관법」 상의 계획·심의내용과 상호 연계되도록 협의체계 구축 및 제도 개선 추진
- 관계기관(중앙부처, 지자체, 연구기관 등)과의 지속적인 의견교환, 업무 협의, 워크숍 등을 통해 협업체계 유지 및 네트워킹 방안 마련

□ 1-1-4. 기타 경관관리 소외지역 해소

- 국토경관 관리체계에서 소외된 지역에 대한 경관관리 방안 마련
- 인구감소와 지역 소멸위기에 따른 농촌마을의 구조변화, 빈집분포 등을 조사하고 경관변화 양상 및 문제점을 파악하여 경관관리 체계 정비
- 현재 중첩된 규제로 미개발된 접경지역은 자연·역사문화 경관자원이 다수 분포하고 있는 지역이므로 국가에서 선제적 경관관리 계획 수립
 - * 「접경지역 발전종합계획」 변경에 따라 2030년까지 225개 사업(약13조)추진 예정으로, 관광 활성화·도로·산업단지 등 사업 추진 시 경관 고려방안 마련
- 산업단지 시설 노후화, 업종구조의 변화 등으로 열악해진 근무 및 정주환경의 개선을 위해 재생사업 추진 시 경관을 고려할 수 있도록 계획 가이드라인, 관리매뉴얼 제공
 - * 「노후거점산업단지의 활력증진 및 경쟁력 강화를 위한 특별법」 제정·시행에 따라 ‘노후 산업 경쟁력 강화사업’을 선정 및 추진 예정이므로 사업 추진 시 경관 고려방안 마련
- 도로시설이 이동을 위한 기능적 공간 외에 생활문화 공간의 역할을 할 수 있도록 시·군 경계 부, 국도변 등의 경관개선 및 관리방안 마련

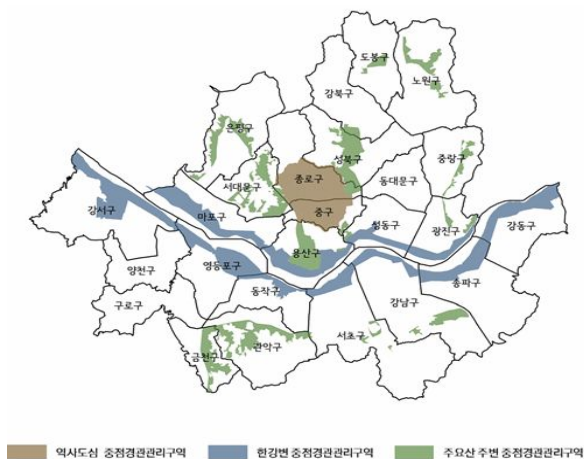
[과제1-2] 경관관리 지구·구역 활성화

□ 1-2-1. 중점경관관리구역 실효성 강화

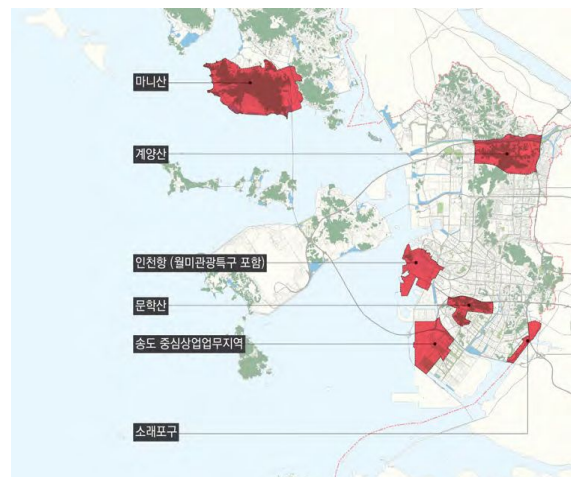
- 경관자원이 지역의 특성화 및 활성화의 핵심요소로 자리매김할 수 있도록 중점경관관리구역을 활성화 할 수 있는 제도 마련
 - * 중점경관관리구역을 관리 및 지원의 대상으로 운영될 수 있도록 체계 개편
- 중점경관관리구역을 지구단위계획과 연계하여 경관을 관리하되, 실효성 있는 관리수단이 될 수 있도록 운영체계 개편
 - * 경관협정 체결 시 인센티브 제공, 공공사업 관련 인센티브 수단 등 마련
- 중점경관관리구역에 대한 경관 상세계획 수립지침을 마련하고 해당 구역에 대한 경관심의 기준(안) 마련 등 구체적 운영방안 수립
- 도 및 시·군 경관계획에 중점경관관리구역 지정 요건을 구체화하고, 중점경관관리구역 후보지를 명확히 설정하도록 연계·운영
- 중점경관관리구역 지정 및 운영 등에 관한 행정 우수사례를 발굴하고, 이를 홍보·교류하여 해당 제도의 정책적 확산 유도

◆ (예시) 중점경관관리구역 우수사례

- (서울특별시) 서울시 전체 면적의 약 18%에 해당 유형별로 기본방향, 관리대상, 가이드라인 내용으로 구성
- (인천광역시) 인천시 전체면적의 약 7.4%에 해당 대상별로 계획개요, 목표 및 기본방향, 경관계획, 관리 실행방안, 가이드라인으로 구성



서울특별시 중점경관관리구역 현황도



인천광역시 중점경관관리구역 현황도

□ 1-2-2. 경관지구 관리 현실화

- 경관지구를 실효성 있게 관리·운영할 수 있도록 관리기반 구축
 - 경관지구의 관리를 「경관법」에 의한 경관계획으로 관리할 수 있도록 법령개정 추진 ☞ 현재 경관계획의 내용 중 경관지구는 선택항목
 - * 경관지구는 「국토의 계획 및 이용에 관한 법률」 제19조 및 「도시기본계획 수립지침」 제8절에 따라 「경관법」에 의한 경관계획과 연계·정합성을 갖도록 수립하라고 명시
- 경관지구 관리 현실화를 위한 경관지구 관리현황 파악·운용방안 마련 및 경관지구 관리·운용 우수사례 발굴·홍보를 통한 정책적 확산 유도

[과제1-3] 경관제도 운영 효율화

□ 1-3-1. 경관심의(공동심의 포함) 기준 및 운영개선

- 경관 심의 기준·절차 및 공동심의 운영체계를 개선하고 보완하여 제도 운영의 합리화 및 내실화 도모
- 심의대상 규모·유형 및 단계별 특성에 맞는 심의가 이행될 수 있도록 기준항목(체크리스트)을 세분화 하는 등 「경관심의 운영지침」 개선
- 관련법 개정을 통해 공동심의위원회 구성기준을 합리화하고, 공동위원회 운영 주체 및 방안 등을 구체화하여 공동심의 활성화 유도
- * 「경관법」 시행령 제23조에는 공동위원회 구성 및 운영에 대한 세부사항으로 경관위원회 구성원의 수에 대한 내용만 명시(자격·요건 관련 내용 부재)
- 심의가 경관계획을 토대로 합리적·객관적으로 운영하도록 기준 개선

□ 1-3-2. 사전검토제도(「경관심의 운영지침」) 활성화

- 심의 안전을 심의위원이 사전에 검토하여, 공통의견 및 상충의견을 사전에 종합함으로써 객관적이고 내실 있는 경관심의 운영여건 조성
- 사전검토제도의 대상·요소·범위 및 후속 절차 등에 대한 구체적인 기준을 마련하고, 운영현황·실태파악 등을 통한 개선사항 도출
- 사전검토제도 운영관련 우수사례를 발굴·홍보하고 제도 이해를 높일 수 있는 설명서 등의 안내자료를 제작·배포하여 정책적 확산 유도

□ 1-3-3. 경관심의제도 운영 우수사례 발굴 및 홍보

- 경관심의 및 경관위원회 운영 우수사례를 발굴·홍보하고, 매년 개최되는 '경관행정 우수사례 경진대회' 공모분야 신설·운영*

* (예시) 경관심의 및 경관위원회 분야 신설

◆ (예시) 안산시 효율적인 경관심의 운영 및 사후관리 통합체계 구축

- 안산시는 2018년 경관행정 우수사례 경진대회에서 “효율적인 경관심의 운영 및 사후관리 통합체계 구축”이라는 주제로 우수상 수상
- 안산시는 경관심의 질적개선 및 비용절감을 위해 드론을 활용한 현장 동영상 촬영, 종이없는 위원회 운영, 사전검토 및 안전 주안점 제공, 간사 검토의견 영상 보충자료 제공 등을 도입
- 또 사후관리 통합체계 구축을 위해 세움터 및 문서24를 통한 민원인 연계시스템 활용, 경미한 변경 사항에 대한 효율적인 협의체계 구축, 통합데이터베이스 구축·활용으로 체계적 관리로 좋은 평가를 받음

경관심의의 질적 개선 및 비용절감

드론을 활용한 현장 동영상 촬영 | 종이없는 위원회 운영 | 사전검토 및 안전주안점 제공 | 간사검토의견 영상 보충자료 제공

과정

- [문서24] 경관심의 신청서·도서 접수
- 드론을 활용한 현장 동영상 촬영
- 현장 동영상 및 사진검토를 도서 전달 → 심의위원
- 개최일: 안전별 현장 동영상 시연 및 간사 설명(1분)

성과

- 심의회원이 현장을 방문하지 않고, 사전검토 및 심의시 현장에 대해 정밀히 파악 가능

운영기간	운영실적	비고
2018.4월 ~ 현재	34건(대면위원회 10회 개최)	

드론을 활용한 현장 동영상 촬영

사후관리 통합체계 구축

세움터·문서24를 통한 민원인 연계시스템 활용 | 경미한 변경사항에 대한 효율적인 협의체계 구축 | 통합데이터베이스 구축·활용으로 체계적 관리

과정

- 건축허가신청(세움터)
- [문서24] 경관심의 도서 파일 제출
- [문서24] 경관심의 최종도서 파일 제출
- 경관위 개최
- [문서24] 초차계획서 접수-위원회 개최 후 결과회신
- 신속허가(세움터)
- [문서24] 경미한 변경사항 신청(문서)
- 설계변경(세움터)
- 준공인가·사용승인(세움터)

성과

- 수요자(타 부서, 공공기관, 민원인)가 경관심의 및 변경협의에 대해 편리하고 신속하게 처리 가능/전과정 사후관리

운영기간	운영실적	비고
2017.8월 ~ 현재	• 세움터 협의: 261건(변경/준공·사용승인) • 문서24 접수·초지: 161건	• 세움터: 2009년부터 1602건

세움터·문서24를 통한 민원인 연계시스템 활용

[과제2-1] 경관관리 주체 전문성 강화

□ 2-1-1. 경관전담부서 설치 및 전문직 확보방안 마련

- 경관행정의 전문성 확보를 위해 전담부서 설치 유도 및 도시·건축·조경·공공디자인 등 관련분야와 연계한 경관전문가의 체계적 수급방안 마련
- 지자체 및 공공기관에 경관관련 전담부서를 설치하고 전담 또는 주요 관련 부서에 경관 전문인력 확보·유지를 위한 유도책 마련
- * (예시) 국가보조사업 선정 시 전문성 항목에 조직·인력 구성 포함하여 평가
경관 전담 및 관련부서, 도시계획상임기획단에 경관 전문인력 채용 권장

□ 2-1-2. 공무원 교육과정 지속운영 및 고도화

- 효율적인 경관행정 업무 수행을 위한 행정담당자 대상의 교육 과정을 내실화·고도화 하고, 지속적으로 운영될 수 있는 방안 마련
- 경관업무를 담당하는 공무원들을 대상으로 하는 교육프로그램을 다양화 또는 고도화 하여 경관행정 업무의 전문성 향상
- 일반 공무원대상 경관교육을 지속 이행하는 한편 도시·건축 등 관련분야 기본교육 과정에 경관행정 내용을 반영하여 인식향상 도모

□ 2-1-3. 경관 전문가 교육과정 신설

- 체계적이고 전문적인 경관업무 수행 도모를 위하여 지자체, 공공기관 등 실무자 대상 교육프로그램 개발 및 전문가 양성
- 실무자 대상의 경관 전문교육 프로그램 개발 및 교육 이수제 추진
- 교육프로그램을 단계별(기본-실무-전문)로 구성하여 전문가 양성체계 구축

[과제2-2] 경관관리 저변확대

□ 2-2-1. 경관행정 매뉴얼 마련 및 교육과정 연계

- 중앙·지자체의 원활한 경관행정업무 수행 지원을 위해 **관련업무 절차 등을 구체화한 매뉴얼 마련 및 교육과정과 연계**
 - 경관행정의 업무내용과 유형 구분, 경관행정업무 표준화, 경관행정 담당부서 역할정립 등 **경관행정 전반을 다루는 매뉴얼 마련**
 - **경관행정 교육과정과 경관행정 매뉴얼이 연계되어 함께 운영될 수 있도록 경관교육 프로그램 구성 및 운영**
 - * 경관행정 개념과 범위, 사업유형·단계별 업무내용, 책임·협조부서의 역할 정립, 경관행정 업무 표준화, 관련 법령 및 제도 운용 등 포함
 - 지자체 경관담당자들이 **경관행정업무 정보**(경관계획·사업·심의·협정 등)를 공유할 수 있도록 다양한 경관행정 사례를 **DB로 구축**

□ 2-2-2. 경관센터 설립 지정

- 전문 인력 부족 등으로 각종 경관관련 제도 활용이 곤란한 지자체의 **경관행정업무 지원을 위해 경관센터 설립 및 지원근거 마련**
 - * (유사센터 예시) 지자체별 도시재생지원센터, 마을만들기지원센터, 공공디자인센터 등
- 지자체 등에 경관행정업무를 전문적으로 지원해줄 **경관센터의 역할 및 업무범위를 정립하고, 지방행정 체계를 고려한 운영체계 마련**
 - * 경관관련 사업 컨설팅, 지역 경관정책 제안, 경관계획 수립 지원, 경관교육 실시 등
- 중간지원조직 운영사례 분석을 통한 조직 구성 및 운영계획, 관련 주체 간 관계를 정립하고 이에 따른 중·장기 운영방안 등 마련

□ 2-2-3. 경관분야 민간전문가 참여체계 구축

- SOC사업 등 각종 개발사업 추진 시 경관분야 전문가 참여를 유도하여 지역특성 및 대상지 여건에 맞는 통합경관 형성 도모
- 「건축기본법」의 ‘민간전문가 제도’를 토대로 지자체에서 경관관련 공공사업을 기획·시행 시 경관관련 전문가 참여 확대방안 마련
 - * 계획·설계용역 발주 시 과업지시서에 도시·건축·토목·조경·공공 디자인 등 다양한 경관관련 분야 전문가의 협업내용 포함 유도
- 건축·도시 관련 사업의 디자인 및 경관관리체계 강화를 위해 경관 행정업무 유형별로 구체적인 민간전문가 활용방안 마련
 - * 경관분야 민간전문가 업무 구체화 : 관련조직·부서 간 경관관련 업무 통합·조정 및 담당자·전문가 등의 협업방안 마련
- ‘(가칭)역량있는 경관 전문가 DB’ 구축 및 운영

[과제2-3] 경관관리 기술개발

□ 2-3-1. 3차원 경관관리기법 개발·활용

- 4차 산업기반 신기술(AI 등) 및 3차원 공간정보 활용기술을 개발하고 이를 경관자원조사, 경관심의 등 경관관련 행정 전반에 활용
- 3차원 공간정보서비스 시연회, 경관기술 대전 등을 개최하여 경관에 대한 국민인식을 고양하고 민간 차원의 기술개발 활성화 유도

◆ (예시) 3차원 공간정보서비스 활용사례 (인천경제자유구역청 2013)

- 항공사진, 3D모델링, 항공 VR 등 공간정보를 활용하여 경관·건축위원회 개최 시 입체적 3차원 모델링의 시뮬레이션 지원을 통해 신축될 건물 등에 대한 오류를 사전에 점검하고 모니터링을 시행



3차원 공간정보서비스

□ 2-3-2. 미래형 도시 경관형성 및 관리방안 마련

- 3기 신도시, 스마트시티 등 미래 도시에서 경관적으로 영향을 미치는 요소를 예측하여 요소별 특성에 부합하는 경관형성 및 관리방안 마련
 - 미래지향적인 도시 공간 관리체계의 분석을 통해 3기 신도시, 스마트 시티 등 미래도시의 경관형성·관리 종합 가이드라인 마련
- * (예시) 도시첨단산업단지 경관가이드라인 발간(국토부, 2016)

□ 2-3-3. 경관정보 공유체계 구축

- 우수 경관형성 사례, 국민이 참여 가능한 경관활동 정보 등을 제공하는 ‘경관플랫폼’을 구축하여 경관에 대한 국민 관심 고취 유도
 - 기존 플랫폼을 활용하거나 관계기관 협의를 통한 신규 플랫폼 구축을 추진하는 한편, 경관플랫폼 제공 서비스 관련 연구 수행
 - ‘경관플랫폼’ 구축이후 일반국민, 공무원 등 대상별 제공 서비스를 구분(대민서비스, 행정서비스)하여 플랫폼 기능 단계적 고도화 추진

□ 2-3-4. 미래 국토경관 R&D사업 추진

- 변화하는 국토관리 시스템에 대응하기 위한 경관관리 기술 개발
 - 정부차원의 기획연구 등을 통해 경관관련 R&D과제를 발굴·시행하는 한편, 적극적인 기술개발 투자로 新 경관관리 시스템 마련
- * 경관 관리기술 개발 및 업그레이드, 일상공간의 경관디자인 개선, 경관 산업 활성화, 국가경쟁력 및 브랜드 가치 창출 등 파급효과를 창출 할 수 있는 R&D 추진

□ 2-3-5. 사회이슈 대응 경관관리 방안 마련

- 사회적 여건 변화에 따라 발생하는 다양한 경관관련 수요에 유연하게 대응할 수 있는 경관관리 방안 개발
 - 시시각각 변모하는 국토경관 양상 및 문제점을 분석하고 관련 부처와의 협업을 통해 지속가능하고 유연한 국토경관 관리방안 마련

[추진전략 2] 우수경관 형성 및 관리

☞ 공공선도 사업 추진과 국토경관의 현황 진단 및 평가를 통해 우수경관 형성과 관리를 도모

정책과제 3. 공공 선도사업 추진 및 지원

추진방향	실천과제	세부사업
체감형 사업 추진	3-1 생활경관 개선사업 추진	3-1-1 생활중심지 및 마을경관 개선 3-1-2 일상생활 경관디자인 향상
선도 모델 개발·제시	3-2 국가주도 대표경관 형성	3-2-1 국가 핵심 기반시설 경관 개선 3-2-2 중점경관관리구역 활성화 시범사업 추진
우수 경관 중점 관리	3-3 아름다운 국토경관 선정	3-3-1 국가 대표경관 선정 3-3-2 지역 우수경관 선정 3-3-3 우수경관 형성·관리 사례 발굴 및 홍보

정책과제 4. 국토경관 진단 및 평가

추진방향	실천과제	세부사업
자원 관리 내실화	4-1 경관자원 발굴·조사 지원	4-1-1 국토 경관자원 조사 시범사업 추진 4-1-2 지역 경관자원 조사 지원
관리 현황 고도화	4-2 경관관리 수준 진단	4-2-1 경관관리 수준 진단 및 모니터링 4-2-2 지역 경관경쟁력 평가체계 마련 및 시행
경관 활용 확대	4-3 국토경관 활용	4-3-1 경관문화도시 지정 등 브랜드화 4-3-2 경관투어 등 관광 프로그램 개발

[과제3-1] 생활경관 개선사업 추진

□ 3-1-1. 생활중심지 및 마을경관 개선

- 국민의 일상생활 공간에서 자주 이용하는 공동 휴식·여가 공간, 공공 시설물, 소규모 SOC시설 등의 경관 개선사업 추진
- 근린생활권 내 주민이 이용하는 도시공원 등 다양한 여가공간 및 각종 공공시설물(가로환경, 교통 등) 등의 생활SOC시설 디자인 개선
- * (예시) 마을 내 소규모 경관개선 사업 이외에도 과도하게 설치된 조형물, 관리되지 않은 방치된 시설물 등을 제거·정비하는 경관다이어트 사업 시행

□ 3-1-2. 일상생활 경관디자인 향상

- 주거시설, 교육시설, 상업 및 업무시설 등 국민이 생활하는 일상 공간 경관의 질 향상을 위한 다양한 경관사업 발굴·지원
- 공동주택·기숙사 등 주거시설, 어린이집·유치원 등 교육시설, 상업 및 업무시설 등 국민이 생활하는 일상공간의 경관디자인 개선
- 옥외광고물, 교통표지판 등 공공디자인법(문체부)의 공공시설물일 경우, 공공디자인 진흥계획과 연계하여 경관디자인 개선 추진

◆ (예시) 문화재 경관과 어울리는 방재시설 디자인 특허 출원 및 무료 배포 (문화재청, 2016)



[과제3-2] 국가주도 대표경관 형성

□ 3-2-1. 국가 핵심 기반시설 경관 개선

- 준공 후 노후 된 국가 주요 **SOC**시설(철도, 도로, 항만, 하천 등) 및 신규로 조성되는 **SOC**시설에 대한 경관관리(사업관리 포함)체계 마련
 - 국가 주요 **SOC**시설에 대해 경관디자인을 개선할 수 있도록 국가 및 공공기관이 선도할 수 있는 경관 시범사업 추진
 - 신규 조성하는 **SOC**시설을 위해서는 사업 전 과정(기획, 설계, 시공 등)에서 경관을 고려할 수 있도록 '**SOC** 통합 경관관리 가이드라인' 마련

◆ (예시) K-water 수도 경관디자인 매뉴얼 (한국수자원공사, 2016)



관리시설 매뉴얼 적용 사례 (좌)개선 전, (우)개선 후

□ 3-2-2. 중점경관관리구역 활성화 시범사업 추진

- 「경관법」 상의 중점경관관리구역 지정을 활성화하고, 이에 대한 관리계획 수립 및 관련 사업비를 지원하는 시범사업 추진
 - 중점경관관리구역을 규제로만 인식하여 활성화되지 못하고 있으므로 적극적인 시범사업 추진을 통해 긍정적 효과 및 제도 확산 도모
 - 국가 차원의 시범 지원사업 추진 시 선정기준에 따라 지자체가 기존에 지정·운영하고 있는 중점경관관리구역에 대해서도 지원 추진
- * 시범사업 대상지 선정을 위한 기준 마련 필요(관리계획의 적절성, 가이드라인 등을 주요 평가요소로 하여 선정)

[과제3-3] 아름다운 국토경관 선정

□ 3-3-1. 국가 대표경관 선정

- 국토경관에 대한 대국민 인식향상 도모 및 자긍심 고취를 위해 국민 누구나 공감할 수 있는 대한민국 대표경관 선정 및 관리
 - 국가 대표경관 선정을 위한 기준 및 선정절차, 활용방안 마련
 - 아파트촌, 경관 다이어트 사업 등 다양한 유형과 사업에 대해 대표경관을 선정하여 국토경관의 美 기준을 제시하고 적극적인 홍보 추진
- * (예시) 우리나라 대표 관광명소 ‘한국관광 100선’ 선정 (문체부·한국관광공사, 2018)

□ 3-3-2. 지역 우수경관 선정

- 지역에서 조사·발굴 된 경관자원 중 보존가치가 높은 우수경관을 선정하고 이를 관광자원화 할 수 있는 구체적 방안 마련
 - 지역 우수경관 선정에 필요한 기준 등을 마련하는 한편, 우수 경관자원의 지역 명소화를 통해 지속적 관리·활용 활성화 유도
- * (예시) 전남 으뜸경관 10선 선정(2017) : 여수 밤바다와 오동도, 순천만 국가정원과 생태공원, 담양 메타세콰이어 길, 보성 녹차밭, 곡성 섬진강 기차마을 등

□ 3-3-3. 우수경관 형성·관리 사례 발굴 및 홍보

- 지역의 경관자원 관리 및 경관사업을 평가하고, 우수사례를 선정하여 타 지역에서 이를 벤치마킹하여 활용할 수 있도록 홍보·확산
 - 지역 경관형성·관리 우수사례 확산을 위해 사례집을 발간하고, 우수지역에 대해서는 다양한 인센티브 부여 방안 마련
 - 경관행정 및 관련제도를 개선·활용하여 지역 경관경쟁력 향상에 기여한 지자체 및 담당자에 대한 포상제도 확대 추진
- * 경관행정 우수사례 경진대회 추진(국토부, 2017~)

[과제4-1] 경관자원 발굴·조사 지원

□ 4-1-1. 국토 경관자원 조사 시범사업 추진

- 국토경관자원을 지속적으로 보전·관리하고, 국가 주요 정책추진 과정에 활용할 수 있는 경관자원 조사 및 정보체계 구축
 - 국토경관자원의 대상과 범위 등 구체적인 조사체계 마련·시행
 - * 국가, 광역지자체, 기초지자체 등 조사범위의 규모에 따른 조사체계 및 선정기준 마련
 - 조사·선정된 국토경관자원을 다양한 분야에서 활용할 수 있도록 **DB로 구축하여 선진화된 국토경관 자원 관리기반 마련**
 - * 주요 국토 경관자원을 지역·유형별 등으로 검색·관리하고 연계사업 등 경관 영향요소 확인이 가능토록 하여, 경관 형성·관리·활용 등 다양한 정책에 활용

□ 4-1-2. 지역 경관자원 조사 지원

- 지역 경관자원 보존·개선을 위한 경관자원조사 정착·지원방안 마련
 - 경관계획 및 경관심의 등 경관정책의 내실화를 위한 기초 조사로서 **경관조사의 독립적 시행을 위한 제도적 근거 마련**
 - * 현재는 경관계획 수립지침(5장 2절)에 의거하여 경관현황조사 및 분석 단계에서 경관자원조사를 시행하도록 명시
 - 지역 경관자원의 보전·관리를 유도하기 위한 **제도적 지원방안 마련**
 - * (예시) 심의조건 완화, 사업조건에 관련 규정 완화, 개발부담금 감면, 지방세 감면, 국민주택기금 융자폭 확대, 사업비 보조·융자 우선지원 등

◆ (예시) 당진시 경관자원 기초조사 추진 (당진시, 2019)

- 경관계획 이외에 경관자원조사를 별도로 진행하여 체계적이고 일관성 있는 경관관리와 형성에 기여하고 각 부서에서 추진 중인 각종 계획과 사업에도 반영할 수 있도록 경관자원조사를 진행
- 당진시의 고유 경관 가치를 재창출하고 '경관자원 시민발굴단' 구성 및 설문조사를 통해 주민과 함께 지역의 잠재 경관자원을 발굴하는 자리를 마련

[과제4-2] 경관관리 수준 진단

□ 4-2-1. 경관관리 수준 진단 및 모니터링

- 지자체 경관제도·행정운영에 대한 수준을 조사·진단하고 지속적 모니터링을 실시하여 추후 정책이행에 대한 성과평가 자료로 활용

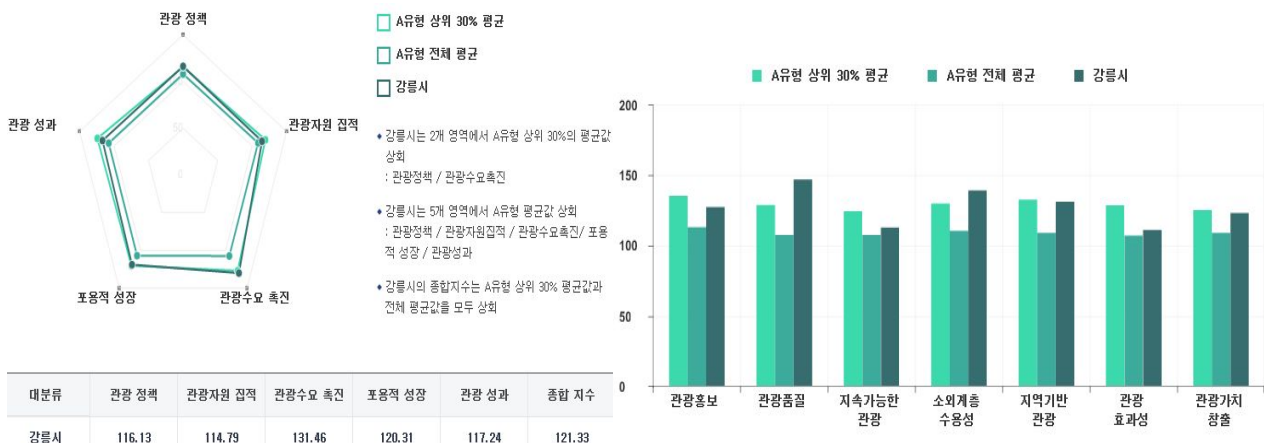
* (현황 조사 내용) 경관조직, 경관조례, 경관계획, 경관위원회, 경관심의, 경관사업, 경관협정, 경관지구, 경관가이드라인, 경관 관련 시책 등

□ 4-2-2. 지역 경관경쟁력 평가체계 마련 및 시행

- 지자체의 경관형성·보전·관리를 독려하기 위해 지역의 경관자원 관리 등에 대한 진단체계를 마련하고, 지자체별 수준진단·평가 실시
- 지역 특성별 경관경쟁력 평가지표·방법을 개발하고, 주기적으로 경관경쟁력 평가를 실시하여 상대적 경관경쟁력 변화추이 분석

◆ (예시) 관광경쟁력 진단 및 분석사업 (한국관광공사, 2018)

- 관광경쟁력 진단모형에 의거 전국 243개 지자체 관광경쟁력을 진단하며, 지자체별 강·약점 및 비교우위, 비교열위 분야를 제시함
- (평가방법) 정량지표 → 국가 승인통계 등 온라인 공식 통계자료를 수집하여 도출
정성지표 → 방문객, 지역주민, 전문가 대상 설문조사를 진행
- (평가지표) 관광정책, 관광 자원집적, 관광 수요촉진, 포용적 성장, 관광 성과



[과제4-3] 국토경관 활용

□ 4-3-1. 경관문화도시 지정 등 브랜드화

- 경쟁력있는 경관자원 보유 지역을 ‘(가칭)경관문화도시’로 지정·육성하고 이를 브랜드화 하여 관광산업과 연계할 수 있도록 지원
- 국가대표·지역우수경관을 활용하여 국가·지역 브랜드화 방안을 마련하고 이를 홍보할 수 있는 다양한 캐릭터, 굿즈, UCC 등 제작
 - * 다양한 언론매체 및 관련분야 포털사이트와 연계한 홍보전략 수립
 - * 해외문화홍보원 및 한국관광공사의 해외 홍보콘텐츠와 연계하여 新 한류요소로 개발
- 잠재가능성이 높은 경관자원을 현황분석·경쟁력 진단 등을 통해 새롭게 발굴하여 경관적 특색이 있는 지역으로 육성

□ 4-3-2. 경관투어 등 관광 프로그램 개발

- 지역의 경관자원 및 전문가를 활용한 관광투어 프로그램 개발
- 지역 경관전문가를 활용한 경관자원 해설 투어 프로그램을 개발하여 국토경관에 대한 대국민 인식제고·확산 도모
- 한국관광공사 등의 관광프로그램과 연계할 수 있는 지원방안 마련
- 해외문화원, 문화홍보관, 한국관광공사 해외지사 등과 연계·홍보하여 국제적 관광명소로 개발

◆ (예시) 남해안 해안경관도로 15선 선정, (동서남해안 및 내륙권 발전기획단, 2019)



남해안 해안경관도로 15선

[추진전략 3] 경관문화 창출 및 확산

- ☞ 경관공감대 형성을 위한 경관문화 콘텐츠 개발, 국민 경관교육 및 경관참여 활동 확대 등을 통해 경관문화 창달 도모

정책과제 5. 국민 경관인식 향상

추진방향	실천과제	세부사업
경관가치 공유	5-1 경관문화 활성화	5-1-1 경관의 날 제정 및 운영 5-1-2 국토경관현장 활용 및 홍보 5-1-3 경관문화 콘텐츠 개발
국민경관 역량강화	5-2 주민 경관교육체계 마련	5-2-1 주민자치와 연계한 프로그램 개발 5-2-2 교육과정과 연계한 어린이·청소년 프로그램 개발
맞춤형 정책시행	5-3 국민인식 조사체계 구축	5-3-1 인식조사 체계화 방안 마련 5-3-2 인식조사결과 DB 구축 및 공유

정책과제 6. 국민 경관참여 확대

추진방향	실천과제	세부사업
자율적 활동 촉진	6-1 국민 참여수단 다양화	6-1-1 경관 거버넌스 구성 지원 6-1-2 마을 경관가꾸기 운동 추진
지속적 관리유도	6-2 경관협정 활성화	6-2-1 공공지원 사업 경관협정 연계 지원 6-2-2 우수 협정사례 성과 공유·확산
적극적 참여 확대	6-3 참여·제안 체계화	6-3-1 참여·제안 시스템 구축 6-3-2 참여·제안 사업 우선지원 등 인센티브 마련

[과제5-1] 경관문화 활성화

□ 5-1-1. 경관의 날 제정 및 운영

- 아름다운 국토 경관의 형성·보존을 위해 기념일을 지정하여 경관 문화에 대한 대국민 인식확산·국민 참여 도모

- * 경관법 제정 및 국토경관헌장 제정일을 경관의 날로 지정하여 기념식 등 행사 개최
- * 건축의 날(2005~) 등 기존의 다양한 기념일과 병행 추진도 고려

□ 5-1-2. 국토경관헌장 활용 및 홍보

- 공공기관·전문가·국민 등이 품격 있는 국토경관 형성·보존·관리에 참여할 수 있도록 대한민국 국토경관헌장 활용 및 홍보방안 마련

- 교육과정과의 연계를 통한 경관가치 공감대 형성 마련

- 경관관련 사업을 추진하는 공기업 등 관련 기관에게 국토경관헌장의 동참 선언을 유도할 수 있는 인센티브 방안 마련

□ 5-1-3. 경관문화 콘텐츠 개발

- 경관가치를 공유하고 경관관리 방향성에 대한 범국민적 공감대 형성을 위해 다양한 문화·홍보 콘텐츠(웹툰, 동영상, 게임 등) 개발

◆ (예시) 환경 정책홍보 디지털 콘텐츠 (환경부)




환경부 홍보 디지털 콘텐츠

- ◆ (예시) 인천광역시 도시경관 변천기록 아카이브 (인천광역시, 2019)

-

◆ 국토 경관관련 내용 교과서 등재 (교육부, 2022 예정)

- 초등학교 교육과정과 연계하여 대한민국 국토경관헌장 및 국토경관 관련 교육 내용을 2022년 교과내용(초등 사회 5-1 국토와 우리 생활) 전면개정 소요에 반영 예정



국토경관 관련 교과서 반영 예정 내용

[과제5-3] 국민인식 조사체계 구축

□ 5-3-1. 인식조사 체계화 방안 마련

- 국토경관에 대한 국민 인식수준을 파악하고 변화하는 경관수요를 반영하기 위해 대국민 인식조사체계 구축 및 활용
- 대국민 인식조사 진행 방법, 조사 대상의 범위 및 설정, 조사 내용 및 결과활용 등에 대한 구체적인 인식조사체계 마련
- * (인식조사 내용) 국토경관의 이미지, 개선이 필요한 경관, 국가 및 지역의 대표경관 등

□ 5-3-2. 인식조사결과 DB 구축 및 공유

- 인식조사의 주기적 시행을 통해 조사결과의 데이터를 수집·관리 하여 경관인식에 대한 변화 추이를 분석하고 정책적으로 활용
- 조사 결과를 공개하여 국민 홍보 및 정책 활용, 지자체 등 관련기관과 DB 공유하여 경관계획, 사업추진 등에 인식조사 결과 반영 유도

◆ (예시) 대국민 경관인식조사 시행 (건축도시공간연구소, 2018, 2019)

- 국토경관에 대한 대국민인식 수준을 파악하고 경관에 대한 사회적 요구사항, 국토경관의 문제점 및 개선방향 마련의 기초자료로 활용하기 위해 진행
- (조사방법) 구조화된 설문지를 활용한 온라인 조사
- (조사대상) 만20세 이상 성인남녀 1000명
- (조사내용) 우리나라 경관에 대한 일반적인 인식, 아름다운 경관을 만들기 위한 노력 등

[과제6-1] 국민 참여수단 다양화

□ 6-1-1. 경관 거버넌스(governance) 구성 지원

- 국민이 요구하는 국토경관을 형성하고 주체자로서 적극적인 경관 활동에 참여할 수 있는 수단 마련을 위해 공동체 구성 지원
 - 시민들이 경관 거버넌스를 구성하여 경관계획 수립과정이나 경관 사업 발굴에 적극적으로 참여하여 의견을 제시하거나, 마을 경관의 형성 및 유지관리에 참여할 수 있도록 지원방안 마련

□ 6-1-2. 마을 경관가꾸기 운동 추진

- 국민이 직접 생활경관을 형성하고 개선할 수 있도록 골목 및 마을 가꾸기 캠페인 등 자율적 참여기회 제공
 - * 화단조성, 공용쉼터 조성, 담장 없애기, 옥상 녹화, 마을주변 쓰레기 청소 등
- 지역단위 실천 프로그램 및 지자체 지원방안을 마련하고, 마을경관 가꾸기 운동 확산을 위한 캠페인 추진 및 홍보방안 마련

[과제6-2] 경관협정 활성화

□ 6-2-1. 공공지원 사업 경관협정 연계 지원

- 국민 참여가 필요한 공공지원 사업 시행 시 인센티브 제공 등으로 경관협정 체결을 유도하여 자발적인 경관관리 환경 조성
- 도시재생 뉴딜사업 등 지역개발사업 추진 시 경관전문가 및 매뉴얼 제공 등을 통해 주민 중심의 관리체계 구축 지원
 - * 도시재생 뉴딜사업, 어촌뉴딜 300사업 등 경관관련 국책사업과 연계하여 경관협정을 체결할 경우 다양한 지원제도 우선 추진

□ 6-2-2. 우수 협정사례 성과 공유·확산

- 우수한 경관협정 사례를 지속적으로 발굴하여 다양한 매체를 통해 성과 및 노하우를 공유할 수 있도록 홍보방안 마련

- * (예시) 경관협정 관련 매뉴얼에 우수 경관협정 사례 공유 및 홍보
- * (예시) 경관협정 추진 시 지자체간 협의회를 구성하여 정기 세미나를 개최함으로써 상호 교류 및 성과 확산 유도

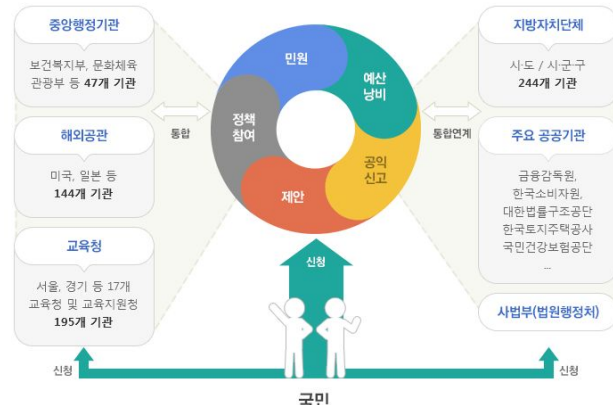
[과제6-3] 참여·제안 체계화

□ 6-3-1. 참여·제안 시스템 구축

- 참여·제안 시스템 구축을 통해 경관정책에 대한 국민 의견을 수렴하고 국민이 국토경관의 형성·관리 주체로서 공공적 책임 부여
- 국민이 경관정책 전반에 대해 직접 제안·참여할 수 있도록 온·오프라인 양방향 시스템을 구축함으로써 국가 정책의 참여기회 확대
- * (시스템 절차 예시) 국민 제도·사업 등 제안 ⇒ 제안결과 확인 ⇒ 제안내용 추진 점검(온라인) 또는 참여(오프라인) ⇒ 추진 결과 모니터링 및 평가

◆ (예시) 국민신문고 (국민권익위원회)

- 정부에 대한 민원·제안·참여, 부패·공익신고, 행정심판 등을 인터넷으로 간편하게 신청하고 처리하는 범정부 대표 온라인 소통 창구
- 모든 행정기관(중앙·지자체·교육청·해외공관), 사법부, 주요 공공기관과 연결되어 원-스톱 서비스를 제공
- (국민신문고 기능) 민원, 국민제안, 정책참여, 예산낭비 사례 신고, 공익신고, Q&A



□ 6-3-2. 참여·제안 사업 우선지원 등 인센티브 마련

- 참여·제안 시스템을 통해 시행된 사업 중 우수사례 선정·시상 및 홍보
- 참여·제안 활성화를 위해 우수사례는 관련 사업 지원·시행 시 우선 선정하는 한편, 다양한 인센티브를 마련하는 등 지원방안 연구 추진

VI. 실행 계획

1. 제2차 경관정책기본계획 추진체계

□ 추진체계

- 국토부가 주관하고, 관계 중앙행정기관·지자체·공공기관 등이 협조

□ 성과관리

- 제2차 기본계획의 과제 추진실적을 **2년** 주기로 이행도 등을 점검하고 평가·분석을 통해 **정책의 보완 및 발전방안** 모색

① (1단계) 과제별 추진결과 등 성과평가 자료 취합

- (국토부) 소관과제 및 타 중앙부처, 지자체 추진과제 취합
- (지자체) 연차별 시행계획 수립 후 사업시행 결과 통보(→국토부)

구분	성과지표	성과물 형태
사업	사업시행 여부	사업승인, 착공, 준공, 성과평가 등
연구	연구수행 여부	연구용역 보고서, 조사결과서 등
제도	법제도 개선 여부	법제도 지침, 고시 및 공고, 보도자료 등

② (2단계) 과제 이행실적 점검 및 평가·활용

(점검) 과제별 이행 실적 점검, 미흡 과제는 추진독려 및 중간점검 실시

(평가) 과제별 추진성과 및 시사점 도출

(활용) 정책 개선·보완 자료로 활용(2년차)

제3차 경관정책기본계획 준비(4년차)

지방 행정·제도 등 경관관리 수준 진단·평가

2. 과제별 추진주체 및 연차별 시행 계획

□ 과제별 추진 주체

	실 천 과 제	주 관	협 조
I 경관관리체계 실행력 강화	1. 경관관리제도 실효성 강화		
	1-1. 경관관리 소외지역 해소	국토교통부	지자체, 해수부, 농림부, 행안부
	1-2. 경관관리 구역·지구 활성화	국토교통부	지자체
	1-3. 경관제도 운영 효율화	국토교통부	지자체, 기타 심의 주체기관
	2. 경관관리 기반 강화		
	2-1. 경관관리 주체 전문성 강화	국토교통부	지자체, 행안부, 노동부
	2-2. 경관관리 저변확대	국토교통부	지자체
	2-3. 경관관리 기술개발	국토교통부	미창부
II 우수경관 형성 및 관리	3. 공공 선도사업 추진 및 지원		
	3-1. 생활경관 개선사업 추진	국토교통부	지자체, 문체부
	3-2. 국가주도 대표경관 형성	국토교통부	지자체
	3-3. 아름다운 국토경관 선정	국토교통부	지자체, 문체부
	4. 국토경관 진단 및 평가		
	4-1. 경관자원 발굴·조사 지원	국토교통부	지자체
	4-2. 경관관리 수준 진단	국토교통부	지자체
	4-3. 국토경관 활용	국토교통부	문체부
III 경관문화 창출 및 확산	5. 국민 경관인식 향상		
	5-1. 경관문화 활성화	국토교통부	문체부
	5-2. 주민 경관교육체계 마련	국토교통부	행안부, 교육부
	5-3. 국민인식 조사체계 구축	국토교통부	-
	6. 국민 경관참여 확대		
	6-1. 국민참여 수단 다양화	국토교통부	지자체
	6-2. 경관협정 활성화	국토교통부	지자체
	6-3. 참여·제안 체계화	국토교통부	지자체

□ 연차별 시행 계획

실천과제		2020	2021	2022	2023	2024
I 경관관리체계 실행력 강화	1. 경관관리제도 실효성 강화					
	1-1. 경관관리 소외지역 해소	(비도시지역의 경관관리 강화)				
	1-2. 경관관리 구역·지구 활성화	(중점경관관리 구역 실효성 강화)				
	1-3. 경관제도 운영 효율화	(경관심의(공동심의 포함) 기준 및 운영 개선)				
	2. 경관관리 기반 강화					
	2-1. 경관관리 주체 전문성 강화					
	2-2. 경관관리 저변확대	(경관센터 설립 지정 및 민간 전문가 참여체계 구축)				
	2-3. 경관관리 기술개발	(3차원 경관관리기법 개발)				
II 우수경관 형성 및 관리	3. 공공 선도사업 추진 및 지원					
	3-1. 생활경관 개선사업 추진					
	3-2. 국가주도 대표경관 형성	(중점경관관리구역 활성화 시범 사업 추진)				
	3-3. 아름다운 국토경관 선정					
	4. 국토경관 진단 및 평가					
	4-1. 경관자원 발굴·조사 지원					
	4-2. 경관관리 수준 진단	(경관관리 수준 진단 및 모니터링)				
	4-3. 국토경관 활용					
III 경관문화 창출 및 확산	5. 국민 경관인식 향상					
	5-1. 경관문화 활성화	(경관의 날 제정 및 운영)				
	5-2. 주민 경관교육체계 마련					
	5-3. 국민인식 조사체계 구축					
	6. 국민 경관참여 확대					
	6-1. 국민참여 수단 다양화					
	6-2. 경관협정 활성화	(공공지원 사업 경관협정 연계 지원)				
	6-3. 참여·제안 체계화					

중점추진과제 실천과제