

제6차 경북권 관광개발계획

최종보고서

2017. 3



경상북도
GYEONGSANGBUK-DO

제출문

경상북도지사 귀하

이 보고서를 경상북도에서 우리 연구원에 의뢰한 「제6차 경북권
관광개발계획 연구용역」의 최종보고서로 제출합니다.

2017. 3

대구경북연구원장 이 주 석



연구진

연구책임자

송재일 대구경북연구원 사회문화연구실 연구위원

참여연구원

서인원 대구경북연구원 사회문화연구실 선임연구위원

송은정 대구경북연구원 사회문화연구실 연구위원

임성호 대구경북연구원 도시지역연구실 연구위원

김기호 대구경북연구원 도시지역연구실 연구위원

최정수 대구경북연구원 사회문화연구실 부연구위원

이춘우 대구경북연구원 사회문화연구실 연구원

자문위원

김병국 대구대학교 교수

노윤구 국제럭셔리여행사 대표

배만규 안동대학교 교수

이태균 경주대학교 교수

Contents

목 차

제1장 계획의 개요

제1절 계획의 배경과 목적	3
1. 계획의 배경	3
2. 계획의 목적	3
제2절 계획의 성격과 범위	4
1. 계획의 성격	4
2. 계획의 범위	4
제3절 계획의 수립방법	6
1. 계획 수립 추진체계	6
2. 추진절차 및 경과	7

제2장 관광 여건 분석

제1절 관광환경 여건 분석	13
1. 일반환경 변화 및 전망	13
2. 관광환경 변화 및 전망	14
3. 국내외 관광동향	19
제2절 관광개발 여건 분석	23
1. 지역현황 분석	23
2. 관광현황 분석	53
3. 집행현황 분석	90
제3절 경북 방문객 의견조사	122
1. 관광시장 현황	122
2. 경북 방문 관광객 분석	123
3. 경북도민 관광실태 조사	141

제4절 제5차 권역계획 평가	149
1. 계획수립 평가	149
2. 계획내용 평가	151
3. 추진실적 평가	161
4. 종합평가 및 개선방향	166
제5절 관광수요 및 수급 분석	167
1. 관광수요 예측	167
2. 관광공급 분석	182
3. 수급 분석	188
제6절 종합분석 및 계획과제	191
1. 종합분석(SWOT분석)	191
2. 계획과제 및 잠재력 분석	194

제3장 관광개발 기본구상

제1절 비전 및 목표	199
1. 한반도 허리경제권의 부상	199
2. 관광 비전과 목표	200
제2절 추진 전략	201
1. 4대 목표 실현 전략 도출	201
2. 8대 추진 전략	202
제3절 관광개발 공간체계	204
1. 공간체계 구상	204
2. 공간별 개발 방향	205

제4장 관광개발 사업계획

제1절 기존 관광자원개발사업 평가	213
1. 관광자원개발	213
2. 관광특구	219

제2절 전략 추진 과제	221
1. 광역관광자원 개발 및 활성화 기반 마련	221
2. 고부가 관광콘텐츠 육성	228
3. 생활권 기반 연계관광 추진	239
4. 중화권 관광객 유치 수용태세 정비	247
제3절 관광(단)지 개발 계획	249
1. 기존 관광(단)지 추진실적 평가	249
2. 기존 관광(단)지 정비·보완	254
3. 신규 관광(단)지 개발계획	381
제4절 전략 사업 계획	391
1. 기본방향	391
2. 사업 선정	391
3. 문화생태관광권	394
4. 도시문화관광권	403
5. 황금연안관광권	413
제5절 전략환경영향평가 결과	418
1. 전략환경영향평가 개요	418
2. 전략환경영향평가 검토 결과	420

제5장 관광진흥 사업계획

제1절 관광상품 및 코스 계획	427
1. 관광상품	427
2. 관광루트 및 코스	442
제2절 관광축제 및 이벤트 계획	445
1. 개최 현황	445
2. 평가체계	446
3. 추진 방향	447
제3절 관광홍보 및 마케팅 계획	449
1. 관광 홍보마케팅	449
2. 관광인력	451
3. 경상북도 관광브랜드 확립	453

제4절 관광안내정보체계 구축 및 계획	454
1. 기본방향	454
2. 오프라인 관광안내체계 구축	454
3. 온라인 스마트 관광안내체계 구축	456
4. 온·오프라인 문화관광자원 아카이브 구축	459

제6장 관광사업 집행계획

제1절 사업 추진 체계	463
1. 사업 추진 방식	463
2. 사업 추진 일정	463
3. 지원 체계 정비	466

제2절 투자계획 및 자원조달 방안	470
1. 투자계획	470
2. 자원조달 방안	475

제3절 개발효과 분석	482
1. 경제적 파급효과	482
2. 사회·문화적 파급효과	490
3. 환경적 파급효과	491

참고문헌	493
-------------	------------

제1장

계획의 개요

제1절 계획의 배경과 목적

제2절 계획의 성격과 범위

제3절 계획의 수립방법

제1장 계획의 개요

제1절 계획의 배경과 목적

1. 계획의 배경

■ 관광진흥법 제51조에 근거한 법정계획 수립

- 권역별 관광개발계획은 관광진흥법 제51조 제1항에 근거한 5년 단위 법정계획이며 상위계획인 「제3차 관광개발기본계획(이하 “제3차 기본계획”)」의 방향성을 수렴하여 경상북도의 새로운 관광정책방향을 제시하는 「제6차 경북권 관광개발계획(이하 “제6차 경북 권역계획”)」수립이 요구

■ 국내외 관광트렌드와 환경변화를 감안한 새로운 관광개발방향과 전략 수립

- 경북을 둘러싼 국내외 환경변화와 관광트렌드를 반영한 관광개발사업과 관광진흥사업을 제시함으로써 지속가능한 지역발전에 있어 지역관광의 선도기능 모색
 - 경북도청 이전, 경주·포항 고속철도, 동서 4·5축 고속도로 개통 등의 환경변화를 반영한 새로운 지역관광 발전 로드맵 작성
 - 지역관광 경쟁력 강화를 통한 지역주민 소득 증대와 일자리 창출을 유발할 수 있는 대안 모색

2. 계획의 목적

■ 기본계획을 구체화하는 실천계획 수립으로 지역관광개발 정책수법의 연속성 확보

- 제3차 기본계획 신규 수립, 제5차 경북권 관광개발계획(이하 “제5차 권역계획”) 사업기간(2012~2016) 완료 등 국토관광공간과 관련된 계획 체계의 변화 수용
- 관광개발기본계획, 권역별 관광개발계획, 관광(단)지 조성계획, 각종 관광자원개발계획의 연계를 위한 입체적 계획 내용 및 정책수단 확보

■ 지역관광발전 잠재력 극대화를 위한 실행전략 수립

- 권역 내 관광자원의 효율적 활용 등을 통해 지역관광발전 잠재력을 극대화하기 위한 계획으로 지역 중심의 장소 경쟁에 대응하기 위한 전략 수단 마련
- 계획 기간 동안 경북관광의 질적 발전을 위해 추진해야 할 종합적 시책을 비롯해 지역 여건과 특성을 반영한 목표 설정 및 권역 내 관광자원개발에 대한 계획적 추진전략 제시

제2절 계획의 성격과 범위

1. 계획의 성격

■ 관광진흥법에 의한 법정계획

- 제3차 기본계획을 권역차원에서 구체화하는 계획으로 기본계획의 개발방향을 수립하면서 권역 내 여건을 반영하여 광역자치단체에서 의무적으로 수립하여야 하는 법정계획

■ 관광권역 발전을 위한 전략적 종합 계획

- 관광(단)지, 관광특구, 문화 및 녹색·생태 관광자원개발사업 등 관광개발사업과 관광상품 및 코스, 관광축제 및 이벤트, 관광홍보 및 마케팅 등 관광진흥사업 포괄
- 지역관광발전 및 경쟁력 강화 등을 포함하여 지역발전을 도모하기 위한 전략적 종합관광계획

■ 5년 단위의 중기적 실행 계획

- 권역의 관광여건과 잠재력을 최대한 반영하여 권역의 특성화를 유도하기 위한 사업계획으로서 5년간 당해 관광권역의 관광개발에 대한 중기적 실행 계획

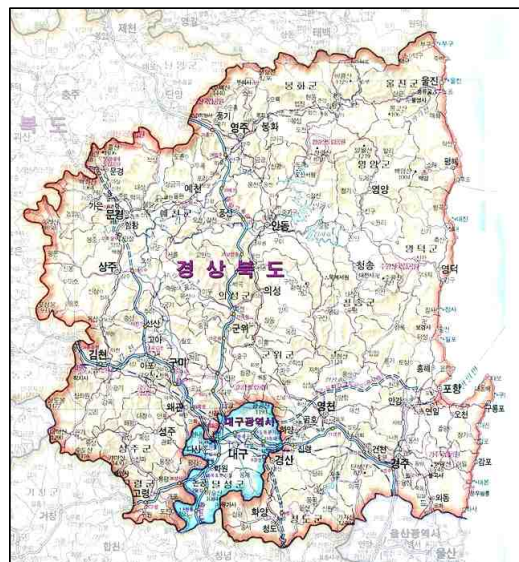
■ 관광개발사업에 대한 평가 계획

- 권역내 관광(단)지 조성사업, 관광특구 진흥사업, 문화 및 생태·녹색관광자원 개발사업, 유사 타부처 관광개발사업 등을 통합적 측면에서 평가 후 사업의 원활한 진행을 위해 점검하는 평가 계획

2. 계획의 범위

■ 공간적 범위

- 행정적 범위 : 경상북도 전역
 - 대구광역시, 강원권, 충청권, 동남권, 호남권 연계



▲ 계획의 공간적 범위

■ 시간적 범위

- 계획기간 : 2017년 ~ 2021년(5년)
- 기준년도 : 2015년

■ 내용적 범위

- 관광 여건과 관광 동향에 관한 사항
- 관광 수요와 공급에 관한 사항
- 관광자원의 보호·개발·이용·관리 등에 관한 사항
- 관광지 및 관광단지의 조성·정비·보완 등에 관한 사항
 - 관광지 및 관광단지의 실적 평가에 관한 사항
- 관광지 연계에 관한 사항
- 관광사업의 추진에 관한 사항
- 환경보전에 관한 사항
- 그 밖에 권역의 관광자원 개발, 관리 및 평가에 필요한 사항

제3절 계획의 수립방법

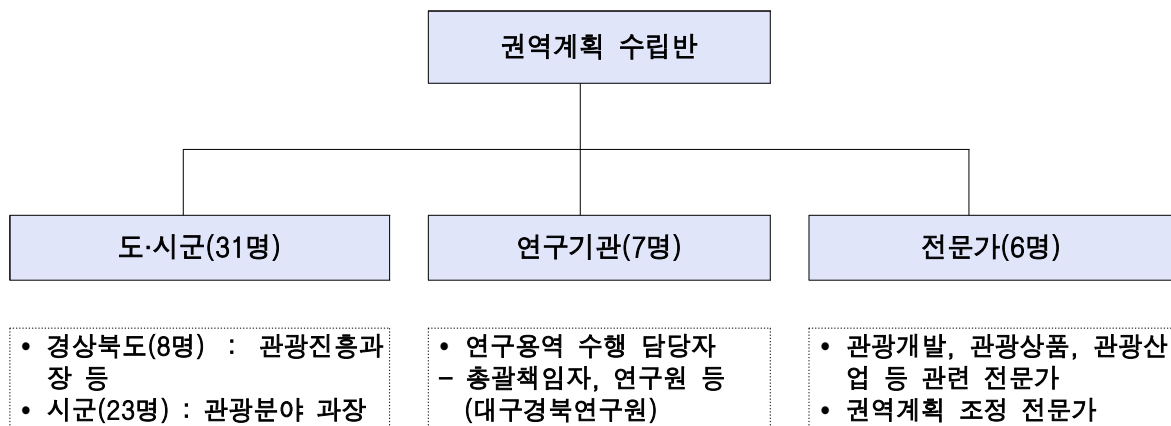
1. 계획 수립 추진체계

■ 권역계획 수립반 구성

- 근거 : 문화체육관광부 제6차 권역계획 수립 지침
- 기간 : 권역계획안 확정·공고시까지
- 구성 : 3개 분야 44명 정도
 - 도 및 시군 관계자(31) : 도(관광진흥과), 시군(관광분야 과장) 등
 - 수행기관(7) : 연구 총괄책임자, 연구원, 객원연구위원
 - 자문위원(6) : 관광분야 전문가(학계, 포럼위원 등)

■ 권역계획 수립반 운영

- 권역계획(안) 수립, 권역계획(안) 협의·조정, 관계행정기관 협의, 최종(안) 확정 및 공고의 수립 절차상 일련의 과정에 모두 참가하여 계획수립의 연속성을 유지



2. 추진절차 및 경과

■ 권역계획의 추진절차

- 문화체육관광부는 ‘권역별 관광개발계획 수립지침’을 작성하여 기본계획에 따라 구분된 권역을 관할하는 시·도에 지침을 시달하며, 시·도지사가 수립한 권역별 계획을 취합하고, 조정방법 및 절차는 별도로 제시 가능
- 문화체육관광부는 권역계획(안)의 계획체계 및 내용 등을 심사하여 시·도와 협의·조정하고, 시·도지사는 협의·조정 결과를 반영하여 최종안을 작성
- 시·도지사는 협의·조정결과가 반영된 최종계획(안)에 대한 관계부처 협의결과를 반영하여 권역계획을 확정하고 공고

수립절차	주체	내용
계획수립 지침의 작성·송부	문화체육관광부	<ul style="list-style-type: none"> • 권역계획 수립연도의 여건을 고려한 계획수립 지침 작성
↓	→	- 광역자치단체 지침 시달, 설명회 개최
권역계획(안) 작성	시·도지사	<ul style="list-style-type: none"> • 권역계획(안) 수립
권역계획(안) 부문 조정	문화체육관광부	<ul style="list-style-type: none"> • 권역계획(안) 부문 조정
↓		- 문화체육관광부 단계별 조정
권역별 계획 취합 및 통합 조정	문화체육관광부	<ul style="list-style-type: none"> • 권역계획(안)의 통합 조정
↓	→	- 문화체육관광부 총괄 조정
최종계획안 작성	시·도지사	<ul style="list-style-type: none"> • 조정결과를 종합하여 권역계획 작성
↓	→	- 문화체육관광부 (경유)
관계부처 협의	관계부처	<ul style="list-style-type: none"> • 사전환경성 검토 (환경부) 등
↓		- 의견제시 (30일 이내)
최종안 확정/공고	시·도지사	<ul style="list-style-type: none"> • 권역계획 확정, 공고

■ 추진 경과

- 2015. 10. 27 「제6차 경북 권역계획」 연구용역 착수
- 2015. 11. 17 착수보고 및 경북도 담당자 협의
- 2015. 12 1차 현지조사(시군 관련 자료 수합)
 - 지자체별 기추진 사업 평가 및 신규 반영요청사업 우선순위 협의
- 2016. 01~02 관광객 수요 예측을 위한 자문회의(3회)
경북 방문 국민국내관광객 설문조사(1,500부)
- 2016. 02. 19 1차 조정자료 보완 및 검토를 위한 업무협의회(경상북도)
- 2016. 02. 26 제6차 경북 권역계획 1차 조정자료 제출
- 2016. 03. 09 착수연구심의회(대구경북연구원)
 - 향후 연구방향 설정 및 일정 협의
- 2016. 03. 17 중간보고회 및 자문회의
 - 제5차 권역계획과의 정합성과 관광활성화 방향, 제6차 기본구상 및 사업 논의
- 2016. 04 2차 현지조사(시군 사업대상지 조사 및 담당자 인터뷰)
 - 지자체별 기추진 사업 평가 및 신규 반영요청사업 우선순위 협의
- 2016. 05. 16 제6차 경북 권역계획 문화부 조정 연구협의회(1차)
- 2016. 06 경북도민 관광실태조사(350부)
- 2016. 07. 07 제6차 경북 권역계획 권역별 간담회(북부권)
 - 북부권 관광활성화 논의 및 지자체별 의견수렴, 추가 반영사업 발굴
- 2016. 07. 07 관광(단)지 및 관광자원개발 사업평가를 위한 자문회의
 - 평가기준 및 가중치 부여, 추진취소(권고)사업 평가 등
- 2016. 07. 12 관광객 수요 예측 보완을 위한 자문회의
 - 2015년 실측치 반영 및 시나리오 기법 적용 검토
- 2016. 07. 19 제6차 경북 권역계획 권역별 간담회(동부권)
 - 동부권 관광활성화 논의 및 지자체별 의견수렴, 추가 반영사업 발굴
- 2016. 07. 21 제6차 경북 권역계획 권역별 간담회(중서부권)
 - 중서부권 관광활성화 논의 및 지자체별 의견수렴, 추가 반영사업 발굴

- 2016. 07. 26 제6차 경북 권역계획 조정자료(2차) 업무협의회
 - 신규 관광(단)지 개발예정지구 우선순위 선위
- 2016. 07. 28 제6차 경북 권역계획 조정자료(2차) 업무협의회
 - 일부 지자체 관광자원개발사업 추가 발굴
- 2016. 07. 29 제6차 경북 권역계획 2차 조정자료 제출
- 2016. 08. 04 제6차 경북 권역계획 문화부 조정 연구협의회(2차)
- 2016. 08. 25 제6차 경북 권역계획 신규 관광(단)지 문화부 현장실사
 - 포항 영일만에코포레지구, 영천 삼매지구, 금호지구
- 2016. 10. 13 제6차 경북 권역계획 권역별 간담회(북부권)
 - 북부권 핵심 관광지 설정 및 육성방안
- 2016. 10. 19 제6차 경북 권역계획 권역별 간담회(중서부권)
 - 중서부권 핵심 관광지 설정 및 육성방안
- 2016. 10. 13 제6차 경북 권역계획 권역별 간담회(동부권)
 - 동부권 핵심 관광지 설정 및 육성방안
- 2016. 10. 13 제6차 경북 권역계획 2차 중간보고회 및 자문회의
- 2016. 11. 11 제6차 경북 권역계획 파급효과 분석을 위한 자문회의
- 2016. 12. 02 관계기관(국토교통부, 해양수산부, 산림청, 국방부 등) 협의 진행
 - 환경부(12.27), 문화재청(12.29), 국방부(17.01.06) 등 협의 완료
- 2017. 01. 24 제6차 경북 권역계획 최종보고회
- 2017. 01. 31 제6차 경북 권역계획 최종연구심의회(대구경북연구원)
- 2017. 02. 23 제6차 경북 권역계획 2차 조정 반영 보고서 제출
- 2017. 03. 14 관계기관 협의 완료
 - 전략환경영향평가 대구지방환경청 협의 완료
- 2017. 03. 31 제6차 경북 권역계획 준공

제2장

관광 여건 분석

제1절 관광환경 여건 분석

제2절 관광개발 여건 분석

제3절 경북 방문객 의견조사

제4절 제5차 권역계획 평가

제5절 관광수요 및 수급 분석

제6절 종합분석 및 계획과제

제2장 관광 여건 분석

제1절 관광환경 여건 분석

1. 일반환경 변화 및 전망

■ (국토) 지역의 글로벌 경쟁력 확보를 위한 지역간 연계구조 변화 예상¹⁾

- 도시와 지역이 국가의 경쟁력을 견인하고 광역단위의 경쟁력 강화가 글로벌 시각에서 핵심적인 지역발전정책으로 대두
- 개별 공간단위로서 지역이 아닌 지역간 연계구조(Interregional Structure of Network)를 통한 다중심 지역 체계, 지역간 연계·협력 체계로 변화
 - 우리나라는 글로벌 경쟁체제에 적합한 국토구조 변화를 위해 3차원적(초광역개발권~광역경제권~기초생활권)으로 신지역발전체계를 수립하고, 규모별 입체적 추진 전략 마련

■ (시장) 팩스 아시아나(Pax Asiana), 넥스트 아시아(Next Asia) 시대의 도래

- 19세기 영국, 20세기 미국, 21세기 중반 중국·아시아시대로 역사적 전환이 재편되고 있으며, 중국·일본·한국을 중심으로 한 동북아시아의 발전이 지속될 전망
- 아시아적인 것이 세계적인 것이 되는 패러다임 시프트(shift)를 의미하는 ‘아시안라이제이션(Asianization, 아시아가 주도하는 세계화)’ 현상이 주도

■ (환경) 글로벌 아젠다(Global Agenda)에 대한 중요성 심화와 수용 요구 증대

- 환경오염, 기후변화, 금융위기, 그린뉴딜, 건강, 웰빙 등 21세기 국제사회의 글로벌 아젠다에 대한 중요성이 점차 심화
- 특히, 기후변화, 그린뉴딜, 안전, 건강 등에 대한 핵심 이슈들은 국가 및 지역발전 정책에 있어 필수적으로 고려되어야 할 최우선 키워드로 부상
 - '95년 탄소배출 축소와 관련된 논의 이후 '97년 교토의정서(Kyoto Protocol) 서명, '05년 발효이후 '09년 개발도상국 탄소배출 감축 등 저탄소경제에 대한 국제사회의 의무 강화

1) 문화체육관광부, 제6차 권역별 관광개발계획 수립 지침 (세종 : 문화체육관광부, 2016), 2. 을 참고하여 작성

■ (산업) 그리노믹스(Greenomics)산업이 새로운 국제질서와 헤게모니(Megemony)로 등장

- 정보기술(IT)과 환경, 에너지 기술을 결합한 새로운 성장 동력을 찾아내는 비즈니스 모델로서 그리노믹스가 새로운 성장 동력으로 등장
- 전 세계는 그린뉴딜을 통해 글로벌 신성장엔진을 확보하고 제3의 산업혁명을 통해 녹색성장 패러다임을 구축하려는 노력들이 증가

■ (사회) 인구 고령화 가속, 신소비계층 등장과 소비주체의 다각화 전망

- 2020년 전후로 절대인구수는 감소할 전망이며, 출산율 저하 및 평균 수명연장으로 초고령사회 진입 전망
- 다민족 사회 도래로 문화다양성 수용 요구가 증가하고, 트라이슈머(Trysumer), 트랜슈머(Transumer), 그린슈머(Greensumer) 등 새로운 소비층 등장
 - 우리나라는 새로운 국가발전 패러다임으로 녹색성장(Green Growth)을 제시하고, '09년 관광산업 녹색성장 기본구상을 수립하여 국가 정책적 차원에서 중장기 전략들을 제시

■ (기술) 초고속 네트워크 시대 전개와 소셜 인플루언스 마케팅 관심 증대

- 고속철도 등으로 생활권·여가활동의 공간적 범위가 확대되고, 초고속 정보망을 통해 시·공간적 제약요소가 해소
- 소셜 미디어(Social media, 트위터, 블로그, 페이스북 등)가 급성장 하면서 이를 활용한 소셜 인플루언스 마케팅(SIM, Social Influence Marketing)이 각광
 - SNS(Social Network Service, 인터넷 상에서 불특정 다수와 관계를 맺을 수 있도록 해주는 인터넷 친목 사이트 제공 서비스)를 기반으로 정치, 경제, 사회, 문화 등 다양한 분야에서 개방성을 기반으로 한 효율적 커뮤니케이션 도구로 전망

2. 관광환경 변화 및 전망

■ 관광시장의 지형을 바꾸는 중국

- UNWTO(1999)가 2020년 중국인 해외관광객 수가 1억 명에 도달할 것으로 예측했으나 이는 이미 앞당겨져 2014년에 11월에 달성
- 2010년 이후 방한 중국인 관광객 수가 빠르게 증가하며 2013년 중국이 일본을 제치고 우리나라 최대 인바운드 시장으로 등극
- 향후 지리적 근접성, 양국 간 경제적·인적 교류 증대, 중국인의 한국문화에 대한

관심 증대 등 중국인의 방한관광 증가를 가져오는 다양한 요인들에 힘입어 중국인 방한관광 시장은 지속적으로 성장할 것으로 전망

- 방한관광의 매력 다양화는 중국인 관광객의 지방분산 전략과 연동하여 현재의 서울, 제주 중심에서 중국인 관광객의 방문 지역을 지속적으로 확대해 나가도록 함.

■ 관광, 경계를 허물다 : 타 산업과 융합으로 창조적 결합과 혁신을 이끄는 관광

- 과거 통신기술, IT인프라에 기반한 ‘정보화 시대’를 지나, 이제는 기존의 다양한 가치 및 산업 간의 창조적 결합을 통해 새로운 부가가치를 창출하는 ‘융합의 시대’로 급속히 전환하는 등 사회 전반에서 융합 트렌드가 가속화하는 추세
- 융합관광은 타 산업 서비스, 제조업, 의료, 바이오, ICT 산업 등 다양한 분야가 창조적 사업 아이디어와 결합하여 의료관광, 농촌관광, 음식관광 등 새로운 관광 비즈니스 모델을 창출
- 관광산업은 타 산업 분야와의 융복합을 통한 새로운 융합관광 영역을 발굴·육성하고, 융합관광 콘텐츠 확충을 위한 정책방안 마련이 요구됨.
- MICE산업, 크루즈여행, 의료관광, 요트관광, 승마관광 등 부가가치가 높은 관광산업의 수요가 확대될 것으로 전망됨에 따라 고부가가치 복·융합형 관광 상품의 지속적 개발이 요구됨.

■ 관광의 기본 가치(New 3S : Safe, Sustainable, Social)인 존중 여행 확산

- Safe : 관광산업 성장과 함께 안전이라는 관광 분야의 기본적 가치에 대한 관심이 증대되고 있으며 관광안전이 관광객과 관광산업 전반에 걸쳐 중요한 이슈로 부상
 - 관광안전은 관광산업 공급 측의 관점에서 관광객의 관점으로 접근이 전환될 필요가 있으며, 안전사고뿐 아니라 재난 및 위기 유형에도 적극적으로 대응할 필요가 있음.
- Sustainable : 지속가능한 관광에 대한 논의와 더불어 자연친화적 관광활동과 환경친화적 관광자원 개발이 증가하는 추세
 - 관광활동이나 관광개발에 있어 부정적인 환경 영향을 최소화하여 친환경적 또는 친자연적 관광이 이루어질 수 있도록 지속적인 노력이 이루어져야 함.
- Social : 최근에는 ‘모두를 위한 관광(Tourism for all)’이라는 사회적 가치의 실현 관점에서 접근 가능한 관광(Accessible tourism)과 공정여행(Fair travel)에 대한 관심이 증대되고 있음.

- 특정 소외계층에 대한 지원과 더불어 국민 모두가 참여하고 나누고 즐길 수 있는 ‘모두를 위한 관광’이 될 수 있도록 다각적인 방식으로 관광의 사회적 가치를 추구할 필요가 있음.

■ 모바일이 주도하는 새로운 관광생태계

- 인터넷 접근성이 높아질수록 관광서비스 공급자에서 소비자로 힘의 균형이 옮겨가고, 관광객의 정보접근성이 인터넷과 스마트폰을 통해 급속히 확대됨에 따라 온라인 예약이 강세를 보이며 관광산업이 새로운 전환점을 맞고 있음.
- 소셜 플랫폼 사용의 증대로 집단지성에 대한 대중의 신뢰도가 높아짐에 따라 이를 통해 생생한 관광정보를 전달할 수 있는 기반이 마련
- 향후 여행 시장에서 소셜 미디어의 위상은 더욱 강조될 것으로 예상되며, 여행자들이 소셜 미디어를 통해 여행 관련 조사뿐만 아니라 여행 상품 거래까지 가능해질 것으로 전망
- 관광객의 소셜 미디어 이용 증가는 정책 영역에서도 중요한 과제로 대두되고 있으며 관광산업 전반에서 디지털 및 소셜 미디어 시대로의 전환에 대처하기 위한 방안 마련이 요구됨.

■ 이색체험을 즐기는 모험관광 등 OR(Outdoor Recreation) 수요의 지속적 증가

- 글로벌 금융위기로 인한 경기침체 이후 환경에 대한 관심 증가, 고유가와 건강을 중요시하는 소비행태의 확산으로 자전거, 등산 등 친환경 레저스포츠의 지향하는 인구수가 지속적으로 증가하는 추세
- 아웃도어 레저스포츠의 잠재된 수요를 촉발하고, 숨겨진 가치를 발견할 수 있도록 시장의 환경 변화에 부합하는 대응이 요구됨.
- 건강에 대한 관심 증가 및 이색적인 체험을 즐기는 관광 증가로 레저스포츠 분야의 관광인프라 구축 필요성이 확대
- 아웃도어 레저스포츠 수요의 증가와 활동 유형의 다양화에 따라 관련 인프라 및 산업이 성장 추세에도 불구하고, 이를 위한 제도적 장치는 미흡한 상황이므로 이에 대한 제도적 장치가 필요

■ 대량 관광소비에서 지역의 숨겨진 매력을 찾아 떠나는 여행 수요 증대

- 관광 경험이 많아지면서 획일화된 대량 관광소비에서 다양한 삶과 문화를 체험하고 현지인과의 교감을 즐기려는 여행에 대한 수요가 점차 늘어나고 있음.

- 최근 관광소비의 대상이 지역의 명소 중심에서 지역의 거리, 마을, 시장 등 일상 생활공간으로 확산되고 있으며 다양한 일상 생활공간들에 대한 여행경험과 가치지향적 소비를 추구하는 경향이 점점 더 증가할 것으로 전망
- 지역민의 역량을 강화하고 지역의 숨겨진 매력들을 지속적으로 발굴하여 창조적으로 관광에 활용함으로써 현지의, 현지에 의한, 현지를 위한 여행을 추구하도록 함.
- 지역의 숨겨진 매력을 통한 지역관광 활성화를 도모하기 위해서는 중앙정부, 지자체, 지역민, 관광사업체 등 관광 주체들 간 유기적·지속적 협력 구축 필요

■ 슬로우 트래블, 여유로움과 행복을 추구하는 여행문화의 확산

- 최근 ‘킨포크(Kinfolk) 라이프’가 글로벌 트렌드로 조용하게 확산되는 등 사회적 화두가 되고 있는 ‘느림’의 가치는 음식, 패션, 공간뿐만 아니라 여유로움과 행복을 추구하는 여행문화로까지 생활 전반에 걸쳐 확산되고 있음.
- 경기부진이 장기화되고 사회가 각박해지면서 취업난 등 생존 경쟁에 내몰린 젊은 층을 중심으로 공감, 위로, 치유에 대한 니즈가 급증함에 따라 힐링이 주요 사회·문화 코드로 부상
- ‘느림’과 ‘힐링’을 컨셉으로 한 다양한 유형의 관광상품 개발을 통해 관광객들의 ‘슬로우’ 여행수요를 충족시킬 필요가 있음.

■ 스스로 결정하고 떠나는 DIY 여행의 성장

- 밀레니엄 세대는 단체관광보다 친구들과의 여행을 선호하며, 다양한 경험을 누리 기 위해 지출을 아끼지 않고, 스스로가 여행의 일정을 주도적으로 진행 관리하는 개별여행이 두드러지며 이러한 현상에 인터넷이 중요한 역할을 함.
- 단순히 장소를 방문하는 것에 그치지 않고 장소에서의 경험을 중시하며 정신적·심리적 만족을 추구하는 체험소비가 확산되면서 현지인과 교감을 나누는 경험을 중시하는 크리에이티브 관광(creative tourism)이 성장함.
- 개별관광의 증가, 여행에서의 독특한 경험 추구 등 시장 환경의 변화에 부합하는 새로운 관광비즈니스 모델의 창출이 요구됨.

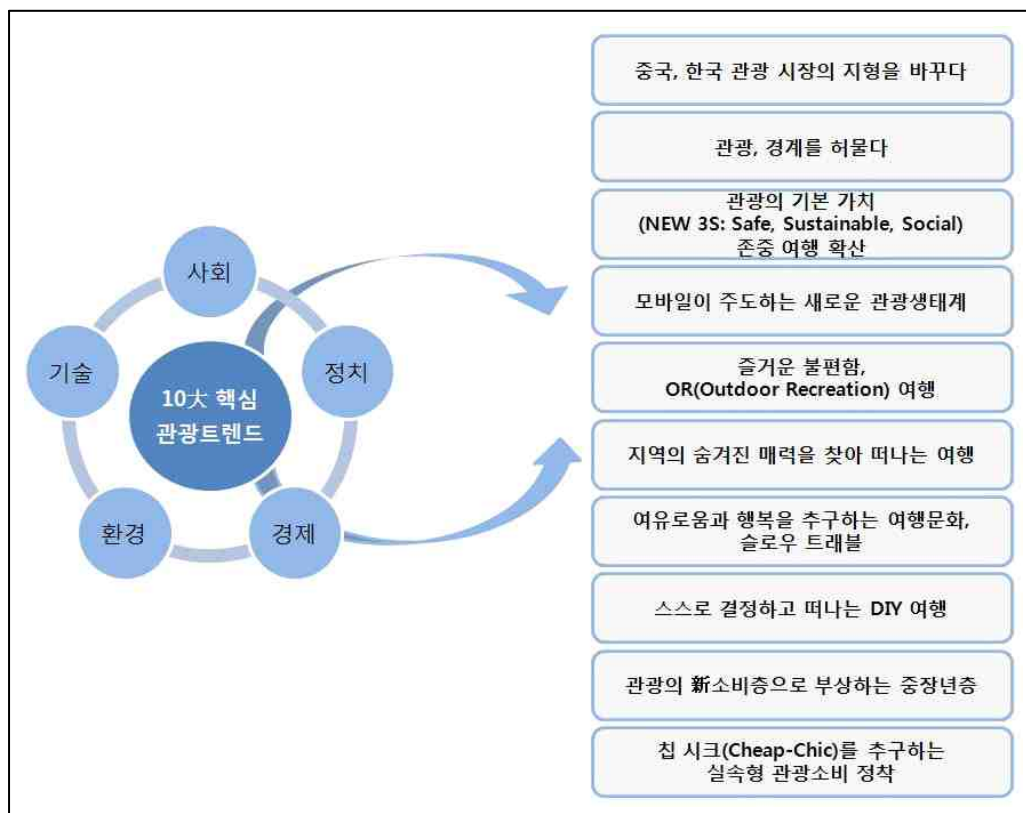
■ 관광의 신소비층으로 부상하는 중장년층

- 최근 정년을 맞은 한국의 전후 베이비붐 세대가 고령화 시대의 새로운 여가문화 소비계층 ‘뉴 시니어(New Senior)’로 부상하고 있으며, 뉴 시니어의 소비활동의 동기는 젊음, 향수, 자아라는 3가지 키워드로 정리할 수 있음.

- 고령화 시대 새로운 여가문화 소비계층으로서 중장년층의 여행이 점점 더 증가할 것으로 전망되며, 선호도에 따라 배낭여행, 추억여행, 학습여행 등 다양한 유형의 여행들을 즐길 것으로 보임.
- 중장년층의 여행이 꾸준히 증가할 것으로 전망됨에 따라 주요 관광소비층으로서 중장년층을 대상으로 적극적인 관광자원 및 상품 개발과 마케팅이 요구됨.

■ 칩시크(Chip Chic)를 추구하는 실속형 관광소비 정착

- 반복되는 불황과 낮은 경제성장률은 칩시크형 관광상품이 시장 점유율을 높이는 기회로 작용하고 있으며, 이는 관광산업에도 영향을 미치고 있음.
- 저가항공(LCC)과 비즈니스 호텔, 소규모 부티크 호텔의 성장세가 두드러지며, 유통과정을 단축시켜 비용을 절감하는 직판(직접 판매)여행사 등이 부상함.
- 향후 여행의 스펙트럼은 럭셔리 여행 시장과 저가 여행 시장으로 양분되어 성장할 것으로 전망됨에 따라 럭셔리 여행시장과 저가 여행시장의 균형 성장을 유도하는 대응전략이 요구됨.

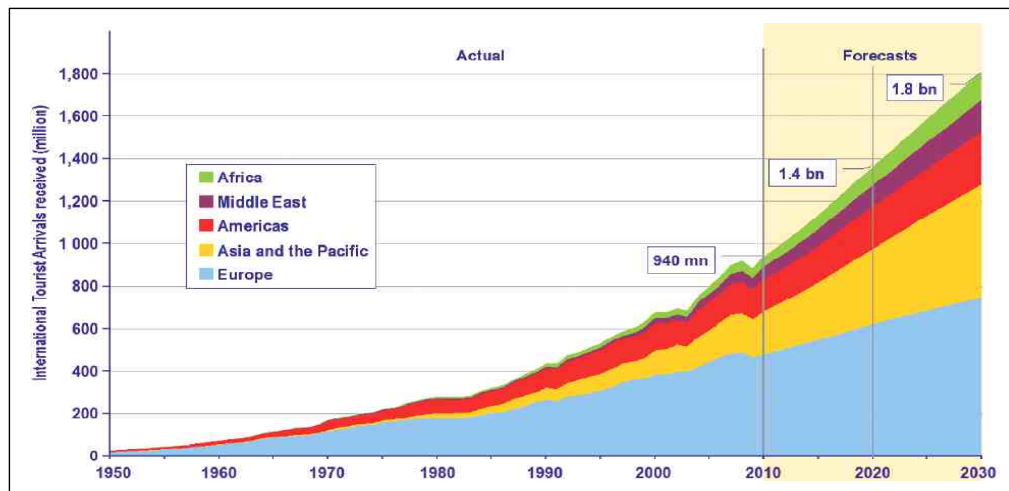


▲ 10대 핵심 관광트렌드

3. 국내외 관광동향

1) 세계 관광시장

- 세계관광기구(UNWTO)의 「Tourism Towards 2030」에 의하면 세계관광시장은 2010년부터 2030년까지 연평균 3.3%씩 성장하여 2020년 14억 명, 2030년 18억 명에 도달할 것으로 예측
- 아시아·태평양 지역은 큰 성장세를 보이며 2030년 5억3천5백만 명에 달할 것으로 예측되어 전 세계 관광시장의 29.6%를 차지할 것으로 예상



▲ 세계관광객 추이 예측(1950 ~ 2030)

- 국제관광객 수가 2012년 최초로 10억 명을 돌파한 이래 2014년에는 전년 대비 4.3% 증가한 11억 3,300만 명으로 집계되었으며, 아시아·태평양지역의 관광객 수가 2.63억 명에 달함.

▼ 대륙별 세계 관광객 동향

구 분	관광객 수 (백만 명)						2009년 점유율(%)	성장률(%) (13/14)
	2005년	2010년	2011년	2012년	2013년	2014년		
전 세 계	804.8	880.3	997	1,038	1,087	1,133	100.0	4.3
유 럽	441.6	459.7	520.1	540.2	566.4	581.7	51.3	2.7
아시아·태평양	154.7	180.5	218.7	233.8	249.8	263.3	23.2	5.4
미 주	133.4	139.6	155.5	162.5	167.5	180.9	16.0	8.0
아 프 리 카	37.3	48.0	49.5	51.9	54.4	55.8	4.9	2.6
중 동	37.8	52.5	52.8	49.8	48.4	51.1	4.5	5.4

자료 : UNWTO, "World Tourism Barometer," UNWTO(2015) Vol. 13 interim update June.

2) 국내 및 경북 관광시장

■ 국민국내관광객 수 : 전국 3,830만, 경북 882만

- 2015년 우리나라 국민국내관광객 수는 3,830만 명 수준
 - 2014년 3,802만 명 대비 약 0.7%대 저성장 기록
- 2015년 현재, 경북 관광객 수는 882만명
 - 숙박여행 544만 명, 당일여행 514만 명으로 경기, 서울, 강원 다음 순위

▼ 전국 국민국내관광객 현황(명)

방문지역	국내여행	숙박여행	
		숙박여행	당일여행
전체	38,307,303	32,084,253	30,202,196
서울	12,451,891	4,492,318	9,328,855
부산	7,158,553	4,211,520	3,504,804
대구	3,163,131	1,233,127	2,383,194
인천	4,407,063	2,011,756	2,925,715
광주	2,135,332	1,187,512	1,073,057
대전	2,984,929	1,161,267	2,158,204
울산	1,632,410	796,863	1,037,484
세종	333,329	144,080	195,596
경기	15,451,755	8,464,676	10,861,561
강원	11,559,005	9,404,357	3,452,943
충북	5,141,110	2,792,120	3,008,743
충남	9,944,616	6,190,490	5,550,163
전북	6,760,830	4,056,877	3,722,697
전남	8,063,538	5,386,592	3,908,074
경북	8,822,201	5,442,054	5,143,400
경남	8,479,567	5,489,001	4,570,457
제주	4,732,494	4,478,864	279,216

자료 : 문화체육관광부, 2015 국민여행실태조사 (세종 : 문화체육관광부, 2016).

■ 내국인 주요 여행방문지 Top3에 경북은 미포함

- 2015년 국내여행 주요 방문지는 ‘경기’가 1위(18.3%), ‘서울’과 ‘충남’이 각각 11.4%로 공동 2위

▼ 국내 여행 주요방문지 순위(상위 3위까지)

(단위 : %)

구 분	국내여행			관광여행			기타여행		
	1위	2위	3위	1위	2위	3위	1위	2위	3위
2013년	경기 (14.0)	서울, 경남 (10.0)		경기, 경남 (12.8)		강원 (12.0)	서울 (15.4)	경기 (15.1)	충남 (9.6)
2014년	경기 (15.7)	서울 (11.6)	충남 (10.3)	강원 (14.7)	경기 (14.6)	경남 (11.0)	서울 (17.0)	경기 (16.7)	충남 (10.8)
2015년	경기 (18.3)	서울,충남 (11.4)		경기 (16.2)	강원 (12.7)	충남 (11.6)	경기 (20.3)	서울 (16.8)	충남 (11.1)

자료 : 문화체육관광부, 2015 국민여행실태조사 (세종 : 문화체육관광부, 2016).

- 경북은 2013년 국내 숙박여행 주요 방문지 2위(11.0%)를 차지한 바 있으나 최근 주요 순위 내에 미포함

▼ 국내 숙박여행 주요방문지 순위(상위 3위까지)

(단위 : %)

구분	국내여행			관광여행			기타여행		
	1위	2위	3위	1위	2위	3위	1위	2위	3위
2013년	강원 (12.7)	경북 (11.0)	경기 (10.8)	강원 (20.3)	경남 (10.9)	경북 (10.7)	서울 (12.0)	경기 (11.8)	경북 (11.3)
2014년	강원 (14.4)	경기 (12.0)	충남 (10.2)	강원 (24.1)	경남 (11.2)	경기 (10.5)	경기 (13.4)	충남 (12.4)	서울 (10.9)
2015년	경기 (14.2)	강원 (13.1)	충남 (10.3)	강원 (24.1)	경기 (11.8)	경남 (9.3)	경기 (16.6)	충남 (11.8)	서울 (11.3)

자료 : 문화체육관광부, 2015 국민여행실태조사 (세종 : 문화체육관광부, 2016).

■ 경북 방문 외래 관광객 비중은 감소

- 전체 방한 외래 관광객 중 경북 방문은 2.5% 수준
 - 2011년 경북을 방문하던 방한 외래 관광객은 전체의 5.6%를 차지하였으나, 매년 비중 감소

▼ 방한 외래 관광객 한국 여행시 방문지

(중복응답, 단위: %)

구분	2015년	2014년	2013년	2012년	2011년
서울	78.7	80.4	80.9	82.5	79.7
제주	18.3	18.0	16.7	12.0	10.2
경기	13.3	13.0	17.9	21.3	23.8
부산	10.3	8.0	11.7	12.2	14.1
인천	6.8	5.0	7.8	7.7	9.0
강원	6.4	7.1	9.2	9.7	11.1
경남	3.2	3.6	1.7	2.4	3.4
경북	2.5	2.4	4.0	4.2	5.6
전남	1.8	1.6	2.1	2.2	1.5
전북	1.7	1.2	1.5	1.6	2.0
대구	1.6	1.2	2.9	3.1	3.5
충남	1.3	0.9	1.7	1.5	1.5
대전	1.2	1.1	2.1	2.2	3.1
울산	1.0	1.4	1.8	1.8	2.4
광주	0.8	0.4	1.3	1.2	1.6
충북	0.6	0.5	0.6	0.9	1.0
세종	0.2	0.1	-	-	-
기타	0.1	0.2	0.6	0.3	0.7

자료 : 문화체육관광부, 2015 외래 관광객 실태조사 (세종 : 문화체육관광부, 2016).

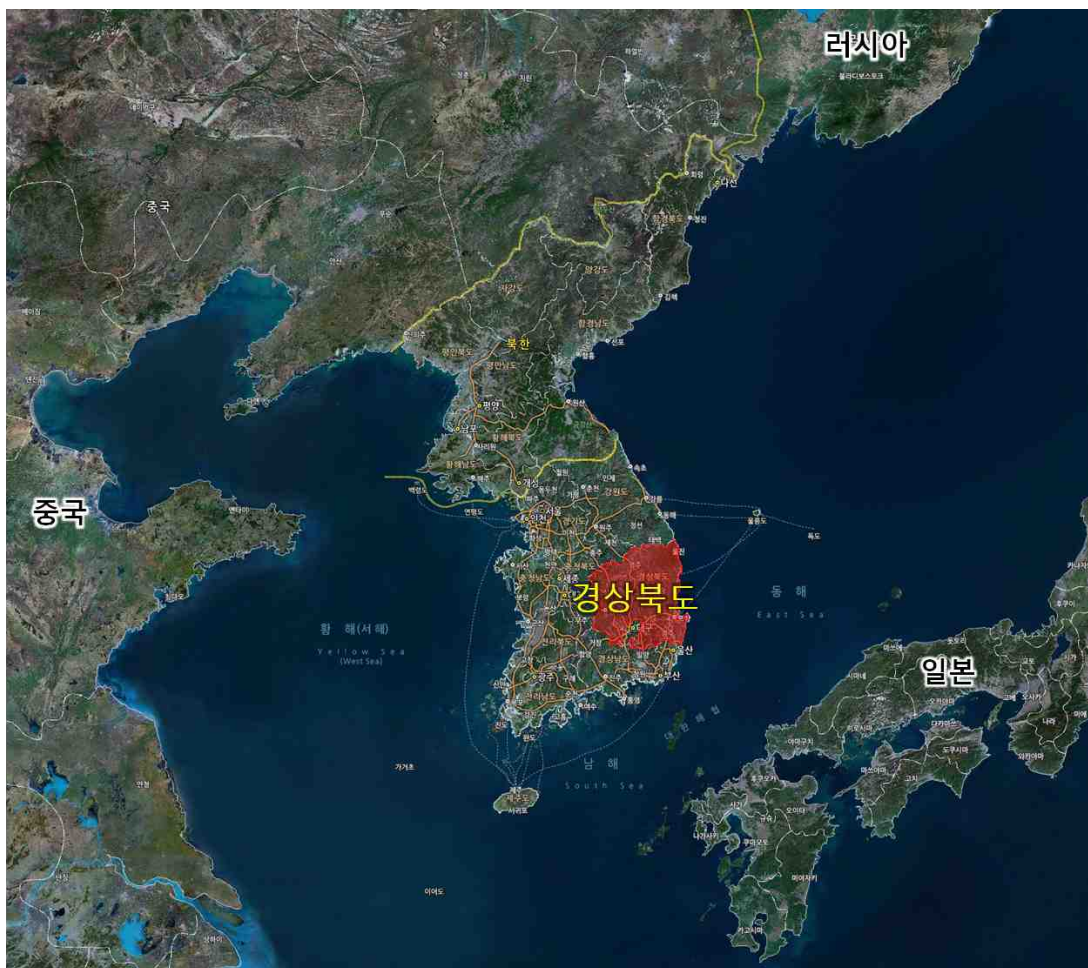
제2절 관광개발 여건 분석

1. 지역현황 분석

1) 입지적 여건

(1) 위치

- 경상북도는 한반도의 동남부에 자리하고 있으며, 동쪽은 동해안, 북쪽은 강원도와 충청북도, 서쪽은 충청북도와 전라북도, 남쪽은 경상남도와 울산광역시와 연결
- 서울에서 반경 170~430km내에 위치하고 항공, 고속철도(KTX), 고속도로 등 입체적인 교통망이 연결되어 50분에서 3시간 내외의 편리한 접근성을 유지



- 지도상으로 경도 131° 52'~127° 48', 위도 35° 34'~37° 33' 사이에 위치하며, 해상에 위치하고 있는 독도는 우리나라의 최동단에 위치
- 위도상으로 워싱턴(미국), 도쿄(일본), 란저우(중국), 테헤란(이란), 리스본(포르투갈) 등과 비슷한 위치

▼ 경상북도의 위치

구분	지명	극점	연장거리
동단	울릉군 울릉읍 독도 동단	동경 131° 52'	동서간 452.8km
서단	상주시 화북면 운흥리 서단	동경 127° 48'	
남단	청도군 청도읍 초현리 남단	북위 35° 34'	남북간 348.5km
북단	울릉군 북면 관음리 북단	북위 37° 33'	

자료 : 경상북도, 2015 경북통계연보 (안동 : 경상북도, 2016).

(2) 교통망

■ 도로

- 경북은 고속도로 9개 노선, 일반국도 20개 노선, 국가지원지방도 10개 노선, 지방도 42개 노선 등이 구축
- 현재 경부·중앙·중부내륙·구마·동해선, 광주~대구, 대구~부산, 대구~포항, 청원~상주 등 9개의 고속도로가 통과하고 있으며, 안동·김천·성주·청도·경산·경주 등지를 방사형으로 연결하는 국도 노선이 구축되어 있음.
- 광주~대구고속도로의 확장 개통과 함께 2016년 동해안고속도로(포항~부산), 동서4축 고속도로(상주~영덕)가 개통되었으며, 2017년 상주~영덕 고속도로가 개통 예정으로 경북의 도로 접근성은 지속적으로 향상될 것으로 기대됨.

▼ 고속도로 현황

노선 번호	노선명	기점~종점	차로수	경북구간	
				IC	연장(km)
1	경부선	서울~부산	4,6,8	• 김천~구미~남구미~왜관~금호~북대구~동대구~경산~영천~건천~경주	132.01
12	광주~대구선	광주~대구	2,4,6	• 고령~동고령~고령JC	13.68
20	대구~포항선	익산~포항	4	• 청통와촌~북영천~서포항~포항	50.36
30	청원~상주선	청원~상주	4	• 화서~남상주~낙동JC	27.58

노선 번호	노선명	기점~종점	차로수	경북구간	
				IC	연장(km)
45	중부내륙선	마산~양평	4	• 고령JC~남성주~성주~남김천~김천JC~선산~낙동JC~상주~북상주~점촌함창~문경새재	117.80
55	중앙선	대구~춘천	4,6	• 청도~수성~동대구~동대구JC~금호JC~칠곡~다부~가산~군위~의성~남안동~서안동~예천~영주~풍기	148.34
55	대구~부산선	대구~김해	4	• 동대구~수성~청도	18.67
65	동해선	부산~속초	4,6	• 남경주~동경주~포항	31.0
451	중부내륙지선	달성~북구	4,6,8	• 현풍~달성~옥포JC~화원~남대구~성서~서대구~금호JC	30.0

자료 : 경상북도, 제5차 경북권 관광개발계획 (안동 : 경상북도, 2011).

국토교통부, 2015년 도로현황 통계 (세종 : 국토교통부, 2016).

국토교통부 도로 및 보수 현황 시스템, 고속국도 노선별 현황, http://www.rsis.kr/statistics_road_highway_lane.htm (2016. 7. 4).

▼ 일반국도 현황

남북축		동서축	
노선 번호	통과시군	노선 번호	통과시군
3호선	• 김천~상주~문경	4호선	• 김천~칠곡~(대구)~경산~영천~경주
5호선	• 칠곡~군위~의성~안동~영주	14호선	• 경주~포항
7호선	• 경주~포항~영덕~울진	20호선	• 청도~경주~포항
25호선	• 청도~경산~(대구)~칠곡~구미~상주	26호선	• 고령
31호선	• 경주~포항~청송~영양~봉화	28호선	• 영주~예천~의성~군위~영천~경주~포항
33호선	• 고령~성주~칠곡~구미	30호선	• 김천~성주
35호선	• 경주~영천~청송~안동~봉화	34호선	• 문경~예천~안동~청송~영덕
37호선	• 상주	36호선	• 영주~봉화~울진
59호선	• 성주~김천~구미~상주~의성~예천	58호선	• 청도
67호선	• 왜관~구미	88호선	• 울진

자료 : 경상북도, 제5차 경북권 관광개발계획 (안동 : 경상북도, 2011).

국토교통부, 2015년 도로현황 통계 (세종 : 국토교통부, 2016).

국토교통부 도로 및 보수 현황 시스템, 고속국도 노선별 현황, http://www.rsis.kr/statistics_road_highway_lane.htm (2016. 7. 4).

- 2015년 말 기준, 경북의 도로 총연장은 12,876,567m이며 이중 10,224,434m가 포장되어 포장률은 86.2%로써 전국의 포장률 84.8%에 비해 다소 낮은 편임.
- 고속국도의 총연장은 567,960m이며, 일반국도는 100.0%의 포장률을 보이며 지방도와 시·군도는 각각 83.7%, 79.7%의 포장률을 나타냄.

▼ 도로 현황

(단위 : m)

구분	합계	개통			미개통
		소계	포장	미포장	
전국	107,526,581	99,024,297	91,195,368	92.1	7,828,929
경상북도	12,876,567	11,866,235	10,224,434	1,641,801	1,010,332
고속도로	567,960	567,960	567,960	-	-
일반국도	2,270,083	2,260,233	2,260,233	-	9,850
지방도	3,011,401	2,928,971	2,526,630	402,341	82,430
시·군도	7,027,123	6,109,071	4,869,611	1,239,460	918,052

주 : 1. 2015년 12월 기준

2. 지방도에 국가지원지방도 포함

자료 : 국토교통부, 2015년 도로현황 통계 (세종 : 국토교통부, 2016).

국토교통부 도로 및 보수 현황 시스템, 고속국도 노선별 현황, http://www.rsis.kr/statistics_road_highway_lane.htm (2016. 7. 4).

■ 철도

- 경북의 철도는 경부고속철도, 경부선, 중앙선, 영동선, 경북선, 대구선, 동해남부선 등이 통과
- 경부고속철도는 2단계 구간(김천(구미)~동대구~신경주~울산~부산)이 2010년 11월 개통되었으며, 2015년 4월 포항구간이 개통됨으로써 경북의 수도권과의 접근시간이 크게 단축
- 2008년 착공한 동해중부선(포항~삼척)이 2018년 개통예정에 있으며, 영동선(강릉~삼척), 동해남부선(포항~부산)과 이어져 경북 동해안 지역의 남북 철도교통 접근성은 크게 향상될 것으로 예상됨.

▼ 철도 현황

노선명	구간	역수	연장(km)	최초개통년도
경부고속철도	서울~부산	6	346.4	2004
경부선	서울~부산	90	441.7	1905
중앙선	청량리~경주	81	373.8	1942
영동선	영주~강릉	32	192.7	1956
경북선	김천~영주	10	115.2	1924
문경선	점촌~문경	3	22.3	1969
대구선	가천~영천	5	29.0	1917
동해남부선	부산진~포항	31	143.2	1934

자료 : 한국철도공사, 2014 철도통계연보 (대전 : 한국철도공사, 2015).

■ 항공

- 경북은 현재 대구국제공항, 울산공항, 김해국제공항을 통해 접근할 수 있음.
 - 경북에는 포항공항, 예천공항, 울진공항 등 3곳의 공항이 조성되어있으나, 예천공항과 울진공항은 이용객 감소로 잠정 폐쇄된 상태이며, 포항공항은 2014년 7월부터 시작된 활주로 재포장 공사로 중단되었으나 2016년 5월부터 재운항 시작
- 현재 동남권 신공항 건설이 추진되고 있으며, 2020년 완공을 계획으로 울릉공항 건설이 추진중

■ 항만

- 항만시설로는 국가무역항인 포항항 1개소와 연안항인 구룡포항, 강구항, 후포항, 울릉항 등 4개소가 있음.
 - 동북아 거점항만으로서 역할을 담당할 포항신항은 POSCO 및 관련 공업의 소요 화물을 처리하는 공업항으로서의 기능을 주로 수행
- 경북 내 여객선은 포항의 포항여객선터미널에서 울릉의 사동항, 도동항 노선이 운항 중에 있음.
 - 현재 국제여객선을 통한 경북으로 접근은 부산항 국제여객터미널을 통해서 가능하지만, 포항 영일만항 국제여객부두 건설이 추진 중에 있어 향후 포항을 통해 국제여객선 접근이 가능할 것으로 예상됨.

▼ 경상북도 항만시설 현황

구 분	계	국가무역항	연안항		
				국가	지방
합계	5	1	4	2	2
포항시	2	1(포항항)	1	-	1(구룡포항)
영덕군	1	-	1	-	1(강구항)
울진군	1	-	1	1(후포항)	-
울릉군	1	-	1	1(울릉항)	-

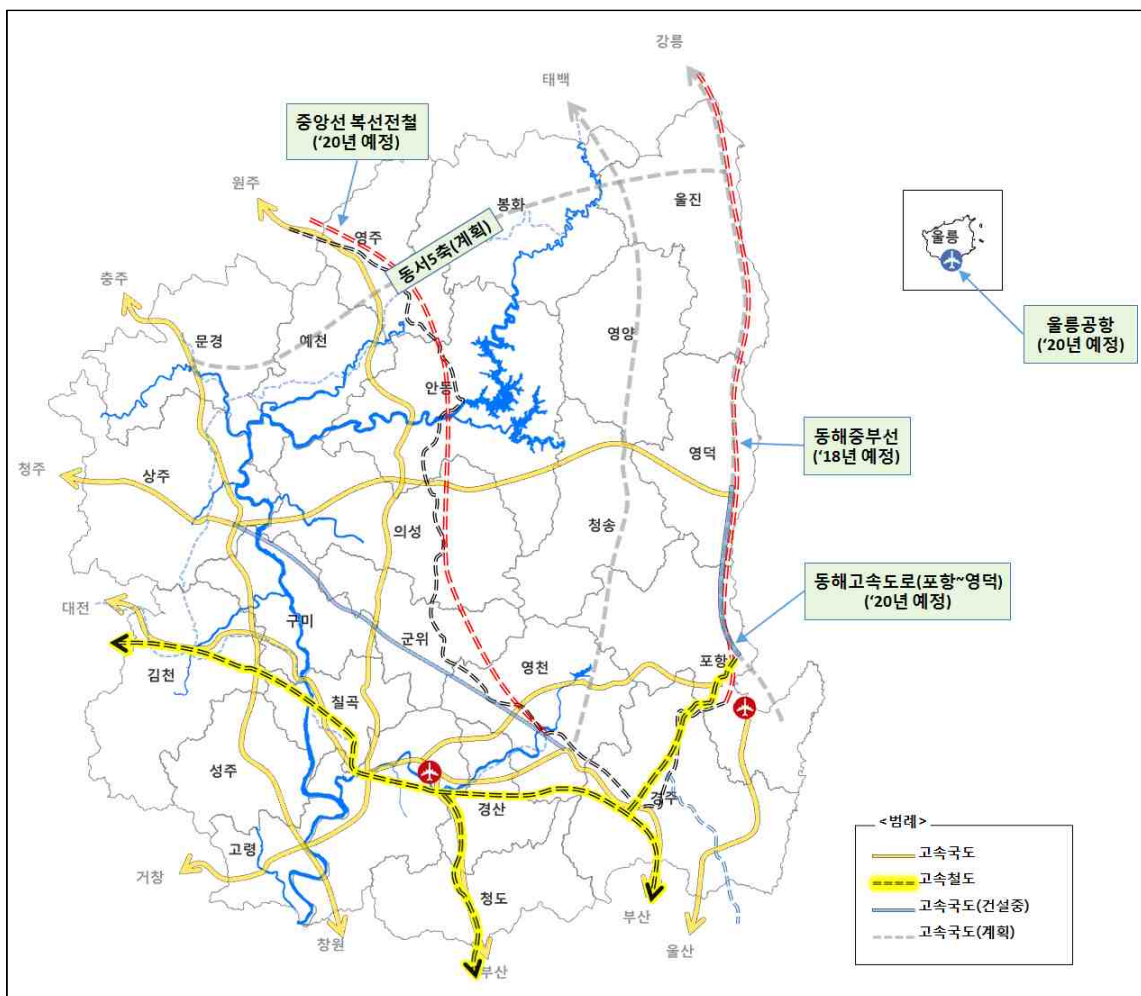
자료 : 포항지방해양수산청, 어항건설 현황, <http://pohang.mof.go.kr> (2016. 1. 10).

- 어항은 어선의 원활한 어업활동을 위해 이용되는 항구로서 경북에는 국가어항 14개, 지방어항 23개, 어촌정주어항 10개, 소규모어항 84개 등 131개의 어항이 분포하고 하고 있음.

▼ 경상북도 어항 현황

구분	합계	국가어항	지방어항	어촌 정주어항	소규모		
					육지	도서	
합계	130	14	22	11	83	83	－
포항시	53	2	7	－	44	44	－
경주시	12	2	3	－	7	7	－
영덕군	28	3	6	6	13	13	－
울진군	23	4	3	5	11	11	－
울릉군	14	3	3	－	8	8	－

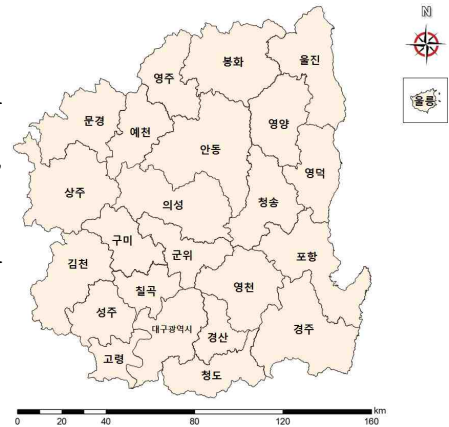
자료 : 경상북도, 2015 경북통계연보 (안동 : 경상북도, 2016).



▲ 경상북도 접근체계

(3) 행정구역 및 면적

- 경상북도의 행정구역은 시(10), 군(13), 읍(36), 면(202), 동(94)으로 이루어져 있으며, 도 면적은 19,028.9km²로 전국의 19.0%를 차지하여 전국의 광역자치단체 중 가장 넓은 면적을 보유
- 지역별로는 안동시가 1,521.9km²로서 가장 넓고, 울릉군이 72.9km²로 가장 좁음.



▲ 경상북도 행정구역

▼ 경상북도 시군별 면적

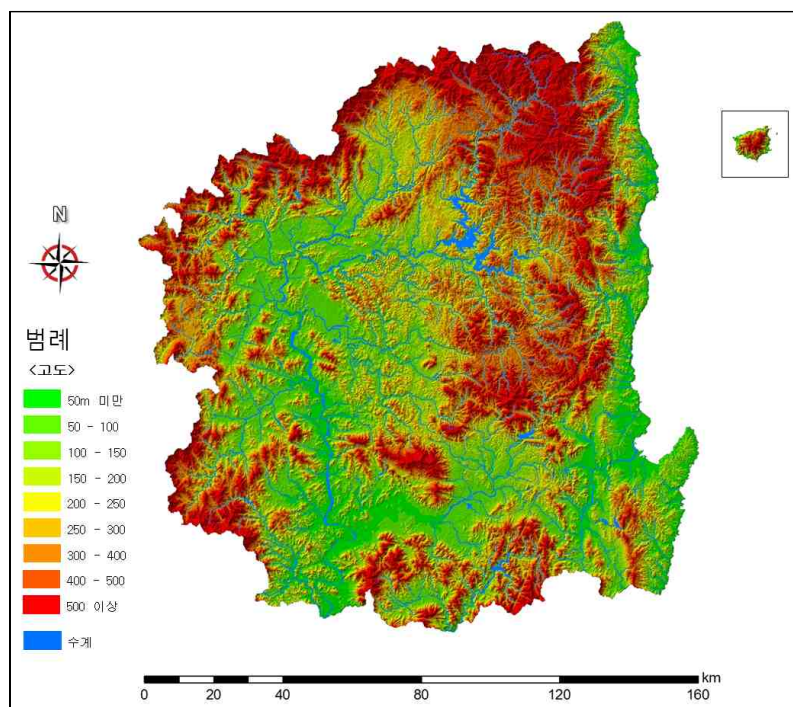
구분	면적(km ²)	구성비(%)		읍·면·동 수		
				읍	면	동(행정)
합계	19,028.96	100.0	332	36	202	94
포항시	1,129.84	5.9	29	4	10	15
경주시	1,324.51	7.0	23	4	8	11
김천시	1,009.09	5.3	22	1	14	7
안동시	1,521.90	8.0	24	1	13	10
구미시	615.39	3.2	27	2	6	19
영주시	669.09	3.5	19	1	9	9
영천시	919.35	4.8	16	1	10	5
상주시	1,254.79	6.6	24	1	17	6
문경시	911.61	4.8	14	2	7	5
경산시	411.78	2.2	15	2	6	7
군위군	614.21	3.2	8	1	7	-
의성군	1,175.17	6.2	18	1	17	-
청송군	846.08	4.5	8	1	7	-
영양군	815.17	4.3	6	1	5	-
영덕군	741.10	3.9	9	1	8	-
청도군	693.78	3.6	9	2	7	-
고령군	384.11	2.0	8	1	7	-
성주군	616.13	3.2	10	1	9	-
칠곡군	450.97	2.4	8	3	5	-
예천군	661.14	3.5	12	1	11	-
봉화군	1,201.47	6.3	10	1	9	-
울진군	989.42	5.2	10	2	8	-
울릉군	72.86	0.4	3	1	2	-

자료 : 경상북도, 2015 경북통계연보 (안동 : 경상북도, 2016).

2) 자연현황

(1) 지형 및 지세²⁾

- 동쪽에는 한반도 백두대간의 줄기를 이루는 태백산맥이 해안을 따라 북에서 남으로 뻗어 있고, 북서쪽에는 태백산맥에서 갈라져 나온 소백산맥이 강원, 충북, 전북과의 도계를 따라 동북에서 서남으로 이어져 있으며, 남쪽으로는 고현산(1,032m), 문복산(1,041m), 운문산(1,200m), 비슬산(1,084m) 등이 있어 전체적으로 거대한 분지의 지형을 가지고 있음.
- 경북은 산지가 많고 고도가 높은 편이며, 특히 북부와 서부의 높고 험준한 소백산맥이 낙동강 유역의 광활한 평야를 병풍처럼 둘러싸고 있고, 그 사이로 영남의 젖줄인 낙동강이 13개 시군을 거쳐 남해로 흘러가고 있음.
- 100m 이하의 낮은 지역이 약 15%로 남한에서 강원도, 충청북도 다음으로 협소하고, 100~500m의 낮은 산지가 약 64%로 충청북도 지방과 더불어 가장 넓은 편이고, 500~1,000m의 중간높이를 가지는 산지는 19%, 1,000m 이상의 높은 산이 있는 지역은 2% 정도를 차지



▲ 경상북도 지형

2) 경상북도, 2012년도 도정백서 (안동 : 경상북도, 2014).

(2) 기후

- 경북은 한반도의 동남부에 위치하고 있으며, 대부분의 지역이 산지로 둘러싸여 있고 내륙지방에 위치한 대륙성 기후대로서 때문에 위도에 비해 한서의 차가 심하고 강수량이 적은 편임.
- 동해안 지역은 태백산맥이 겨울철 북서계절풍을 막고 바다의 영향으로 기온차가 심하지 않으며 겨울철에도 다소 따뜻한 편임.

▼ 경상북도 기상개황

구분		기온(℃)			강수량 (mm)	상대습도(%)		일조 시간(hr)	바람(m/s)	
		평균	최고 극값	최저 극값		평균	최소		평균 풍속	최대 풍속
대구 기상대	2010	14.4	36.5	-10.0	1,204.5	56.2	9.0	2,081.1	2.1	8.6
	2011	14.3	35.5	-13.1	1,430.4	55.4	7.0	2,150.3	2.2	8.5
	2012	14.1	37.2	-12.4	1,189.9	56.4	8.0	2,534.9	2.2	10.0
	2013	15.0	37.9	-12.5	996.4	56.3	4.0	2,693.5	2.0	8.6
	2014	14.0	37.4	-8.6	1,023.0	65.0	9.0	2,094.4	2.2	12.1
구미 기상대	2010	13.1	35.1	-12.4	1,153.5	62.5	25.1	1,959.4	1.7	4.8
	2011	12.8	34.2	-13.9	1,204.3	59.8	16.0	2,047.5	1.7	5.5
	2012	12.5	36.4	-14.1	1,309.6	64.0	27.0	2,361.3	1.8	5.1
	2013	13.4	36.7	-15.1	895.2	64.7	10.0	2,537.0	1.7	8.2
	2014	13.5	36.7	-10.3	1,222.8	64.4	12.0	2,272.1	1.6	8.5
포항 기상대	2010	14.6	35.7	-8.7	927.4	64.5	12.0	2,262.1	2.2	9.5
	2011	14.3	35.1	-12.7	1,089.9	63.3	5.0	2,193.6	2.2	9.4
	2012	14.1	36.8	-11.5	1,333.7	64.8	5.0	2,239.6	2.2	12.7
	2013	14.9	37.6	-12.3	905.2	60.0	4.0	2,452.4	2.5	11.0
	2014	14.6	36.0	-8.3	1,338.0	64.5	9.0	2,311.6	2.7	10.5
안동 기상대	2010	12.2	35.6	-17.7	1,073.8	66.7	11.0	2,030.6	1.6	9.4
	2011	12.6	33.9	-12.5	1,251.0	60.5	8.0	2,129.7	1.7	9.2
	2012	12.2	38.0	-18.6	1,047.0	64.7	9.0	2,221.6	1.8	10.3
	2013	12.4	36.0	-20.4	979.9	65.5	11.0	2,527.1	1.6	10.0
	2014	12.5	35.6	-13.4	960.4	63.1	11.0	2,434.1	1.6	9.1
상주 기상대	2010	12.1	35.0	-12.6	1,111.7	65.4	25.4	1,943.1	1.7	5.6
	2011	12.0	33.7	-15.8	1,051.7	63.4	17.9	2,031.3	1.8	6.4
	2012	11.7	35.5	-15.7	1,323.0	63.7	23.0	2,320.1	1.7	5.8
	2013	12.4	35.6	-15.4	944.3	64.8	9.0	2,489.9	1.7	9.5
	2014	12.7	35.8	-11.7	1,184.9	61.9	10.0	2,324.5	1.5	11.4
울진 기상대	2010	12.3	35.7	-10.3	784.9	68.4	7.0	2,309.4	2.7	13.5
	2011	12.0	35.3	-14.0	1,376.6	68.7	23.6	2,200.5	2.8	7.5
	2012	11.9	34.9	-13.7	1,101.3	68.4	6.0	2,389.4	2.7	6.9
	2013	12.8	37.8	-12.1	994.1	67.5	10.0	2,432.5	2.7	12.4
	2014	12.9	34.1	-9.5	1,282.6	68.3	7.0	2,321.1	2.7	11.4
울릉 기상대	2010	12.6	32.7	-7.2	1,448.3	71.2	11.0	1,837.7	4.0	16.9
	2011	12.1	31.1	-8.6	1,795.8	72.5	6.0	1,708.5	4.3	21.6
	2012	11.9	31.4	-8.1	1,777.1	73.2	15.0	1,688.4	3.9	17.5
	2013	12.7	35.4	-9.7	1,265.9	69.5	10.0	2,037.8	3.9	17.8
	2014	12.8	31.3	-6.3	1,531.4	66.9	11.0	2,095.8	3.8	16.1

자료 : 경상북도, 2015 경북통계연보 (안동 : 경상북도, 2016).

(3) 수문 및 수계

■ 하천

- 경북에는 낙동강 수계를 따라 총 4,047개소의 하천이 분포하고 있으며, 총연장은 11,688km에 달함.
 - 국가하천은 낙동강, 금호강, 형산강, 내성천, 감천, 반변천 등 6개소 430km가 분포하고 있으며, 지방하천 359개소, 기타하천 3,682개소가 분포
- 전체하천 중 개수(改修)가 필요한 구간은 18,605km로 현재 10,880km가 개수되어 전체 개수율은 58.5%를 나타냄.
 - 국가하천의 개수율은 99.0%로 대부분의 하천이 개수가 이루어진 것에 반해, 재해발생 위험이 상대적으로 높을 것으로 예상되는 지방하천과 기타 소규모 하천의 개수율이 78.8%와 49.8%를 나타내고 있어 지방하천의 지속적인 관리가 요구되고 있음.

▼ 경상북도 하천 현황

(단위 : 개소, km, %)

구분	하천수	총연장	요개수			
			소계	기개수	미개수	개수율
합계	4,047	11,688	18,605	10,880	7,725	58.5
국가하천	6	430	475	470	5	99.0
지방하천	359	4,200	4,784	3,769	1,015	78.8
기타	3,682	7,058	13,346	6,640	6,706	49.8

자료 : 경상북도, 2015 경북통계연보 (안동 : 경상북도, 2016).

■ 댐

- 경북에 건설되어 있는 댐은 목적별로 다목적(발전 및 용수공급), 생활 및 공업용수 공급, 농업용수 공급 등으로 구분
 - 2014년 말 기준 경북의 다목적댐으로는 안동댐, 임하댐, 군위댐 등 3개소가 있으며, 용수전용댐이 4개소, 농업용수댐 3개소가 분포하고 있음.

▼ 경상북도 댐현황

용도별	댐명	위치	유역면적 (km²)	총저수량 (백만톤)	댐면적 (km²)	상시만수위 (EL.m)	공사기간	비고
합계	10개소		3872.2	2249.5	105.22	-	-	-
다목적 (3)	안동댐	안동시 성곡동	1584	1248	51.5	160	'74 ~ '76	한국수자원공사
	임하댐	안동시 임하면	1361	595	26.4	163	'84 ~ '92	
	군위댐	군위군 고로면	87.5	48.7	2.5	204	'04 ~ '11	
용수 전용 (4)	영천댐	영천시 자양면	235	103.2	9.1	156.8	'74 ~ '80	
	안계댐 (조절지)	경주시 강동면	7	18	1.4	43.9	'68 ~ '71	
	운문댐	청도군 운문면	301	135	8.6	150	'85 ~ '94	
	감포댐	경주시 감포읍	3.7	2.6	0.02	40	'02 ~ '06	
농업 용수 (3)	덕동댐	경주시 보덕동	52	33	2.0	-	'75 ~ '77	경주시
	경천댐	문경시 동로면	92	28	1.5	-	'85 ~ '90	한국농어촌공사 문경지사
	성주댐	성주군 가천면	149	38	2.2	-	'87 ~ '97	한국농어촌공사 성주지사

자료 : 경상북도, 2014 환경백서 (안동 : 경상북도, 2014).

■ 낙동강 보

- 4대강 사업으로 전국에 16개소의 보(深)가 설치되었고, 경북지역 낙동강에는 상주 보, 낙단보, 구미보, 칠곡보, 강정고령보, 달성보 등 6개의 보가 설치

▼ 경상북도 낙동강 보

구분	위치	용도
상주보	경북 상주시 중동면 오상리	• 상주에 전래되어지는 오복동의 전설이라는 지역적 특성을 반영하여 디자인
낙단보	경북 의성군 단밀면 생송리	• 자연은 이롭게 사람들은 즐거운 생명이 유익한 생태환경을 조성한다'는 이락지천을 기본 구상으로 디자인
구미보	경북 구미시 선산읍 원리	• 지역성을 반영하는 장수와 복의 상징인 거북이, 수호의 상징인 용을 형상화하고 지속가능한 안전한 강, 언제나 넉넉한 물, 깨끗한 낙동강 수호라는 디자인으로 설계
칠곡보	경북 칠곡군 석적읍 중지리	• 지역의 역사문화를 반영한 경관연출이 가능하도록 하였으며, 가산바위전설을 구현한 철우이야기로 역사테마형 스토리텔링을 부여
강정고령보	대구시 달성군 다사읍 죽곡리 경북 고령군 다산면 호촌리	• 후기 가야시대의 중심이라는 지역적 특성을 반영하여 '낙동Hub 강정고령보'라는 기본구상을 가지고 디자인
달성보	대구시 달성군 논공읍 하리 경북 고령군 개진면 인안리	• 항해를 시작하는 크루즈를 형상화하여 새 시대에 대한 희망과 건강한 자연, 문화의 강을 열어가고자 하는 의지를 반영

자료 : 우리강 이용도우미, <http://www.riverguide.go.kr> (2016. 1, 10).

■ 해안선 및 도서(島嶼)

- 경북 동해안은 서·남해안과 달리 해안선이 단조롭고 도서수가 적은 것이 특징으로 해안선은 467.7km에 이르고, 도서는 유인도 4개, 무인도 99개로 총 103개가 분포하고 있음
- 시군별로는 포항의 해안선이 203.7km로 가장 길며, 울진 111.7km, 영덕 95.1km 등의 순이며, 전체 도서의 97.0%에 해당하는 100개소가 울릉 일원에 분포

▼ 해안선 및 도서 현황

(단위 : km, 개소, km², 명)

구분	해안선(km)			도서현황					
		육지부	도서부	도서	유인도	무인도	면적	세대	인구
합계	519.51	426.75	92.76	103	4	99	72.87	5,364	10,264
포항시	203.71	192.58	11.13	-	-	-	-	-	-
경주시	44.50	43.40	1.10	3	-	3	0.01	-	-
영덕군	95.12	95.12	-	-	-	-	-	-	-
울진군	111.75	95.65	16.10	-	-	-	-	-	-
울릉군	64.43	-	64.43	100	4	96	72.86	5,364	10,264

자료 : 경상북도, 2015 경북통계연보 (안동 : 경상북도, 2016).

(4) 산림

- 경북은 산지가 넓게 분포되어 있으며, 산림면적은 1,342,798ha로 전국 산림면적의 21.1%에 해당하며, 경북 총 면적의 70.6%를 차지
- 경북의 산림률은 70.6%로 강원도에 이어 두 번째로 높으며, 임목축적은 170,386,962m³로 전국의 21.3%에 해당

▼ 경상북도 산림 현황

구분	산림면적(ha)					임목축적(m ³)	산림률(%)
		국유림	시·도유림	시·군유림	사유림		
전국	6,368,843	1,543,352	154,248	333,363	4,337,880	800,025,299	63.67
경상북도	1,342,798	252,284	13,797	101,939	974,778	170,386,962	70.57
포항시	75,581	9,369	2,007	8,403	55,802	8,876,350	66.96
경주시	89,648	4,316	945	7,746	76,641	10,363,398	67.69

구분	산림면적(ha)					임목축적(㎥)	산림률(%)
		국유림	시·도유림	시·군유림	사유림		
김천시	69,879	8,158	475	5,216	56,030	9,625,110	69.24
안동시	106,858	6,662	53	6,347	93,796	12,828,673	70.23
구미시	34,373	1,704	484	2,327	29,858	3,938,923	55.84
영주시	41,600	14,034	-	930	26,636	5,015,062	62.18
영천시	62,892	4,472	-	4,873	53,547	7,003,877	68.32
상주시	82,494	7,506	184	7,803	67,001	9,735,176	65.74
문경시	68,778	12,649	2,567	3,689	49,873	8,303,407	75.45
경산시	23,456	967	-	1,089	21,400	2,765,206	56.97
군위군	46,439	1,546	-	2,909	41,984	5,522,293	75.60
의성군	79,274	2,027	-	9,604	67,643	8,329,523	67.42
청송군	66,626	9,125	3,542	13,521	40,438	9,233,535	78.85
영양군	65,832	35,409	6	5,904	24,513	9,124,267	80.76
영덕군	59,642	21,076	8	6,956	31,602	8,125,062	80.48
청도군	50,644	4,474	101	1,424	44,645	6,528,512	72.99
고령군	24,355	511	-	688	23,156	3,014,728	63.41
성주군	40,630	1,576	2,691	1,881	34,482	5,191,744	65.94
칠곡군	29,361	2,045	618	666	26,032	3,692,392	65.12
예천군	35,854	1,854	-	1,980	32,020	3,901,695	54.25
봉화군	98,112	51,095	100	3,647	43,270	13,935,222	81.67
울진군	84,354	49,104	10	2,955	32,285	14,340,298	85.27
울릉군	6,116	2,605	6	1,381	2,124	992,509	83.94

자료 : 산림청, 2015 임업통계연보 (대전 : 산림청, 2015).

3) 인문현황

(1) 인구규모

- 2015년 말 현재 경북에는 1,169,648세대 2,752,591명이 거주하고 있으며, 인구밀도는 144.7명/㎢로 나타남.
- 시군별로는 포항시가 19.1%(524,634명)로 가장 많은 인구가 거주하고 있으며, 다음으로 구미시 15.5%, 경주시 9.8%, 경산시 9.6%, 안동 6.2% 등으로 5개 지자체의 인구가 경북의 60.2%를 차지

▼ 경상북도 인구 현황

(단위 : 세대, 명, 명/km²)

구분	세대	인구*			외국인	세대당 인구	인구 밀도
			남	여			
합계	1,169,648	2,752,591	1,388,885	1,363,706	49,765	2.4	144.7
포항시	210,690	524,634	265,811	258,823	5,050	2.5	464.3
경주시	112,609	268,970	136,440	132,530	9,197	2.4	203.1
김천시	60,757	141,987	71,074	70,913	1,855	2.3	140.7
안동시	73,108	170,591	84,057	86,534	1,370	2.3	112.1
구미시	167,635	425,792	217,951	207,841	5,877	2.5	691.9
영주시	48,186	110,637	54,889	55,748	902	2.3	165.4
영천시	47,110	103,677	52,924	50,753	3,029	2.2	112.8
상주시	46,313	103,267	50,462	52,805	893	2.2	82.3
문경시	34,625	76,387	37,394	38,993	603	2.2	83.8
경산시	106,495	264,570	133,994	130,576	7,682	2.5	642.6
군위군	12,189	24,702	12,517	12,185	576	2.0	40.2
의성군	27,398	55,236	27,047	28,189	759	2.0	47.0
청송군	13,332	26,615	13,143	13,472	231	2.0	31.5
영양군	8,784	18,125	8,873	9,252	227	2.1	22.2
영덕군	20,039	39,963	19,179	20,784	772	2.0	53.9
청도군	21,493	44,751	21,901	22,850	1,027	2.1	64.5
고령군	16,218	36,439	19,102	17,337	1,845	2.2	94.9
성주군	21,444	46,665	24,273	22,392	1,636	2.2	75.7
칠곡군	53,174	126,961	66,538	60,423	4,132	2.4	281.5
예천군	21,395	45,152	22,073	23,079	478	2.1	68.3
봉화군	16,409	34,088	16,866	17,222	280	2.1	28.4
울진군	24,926	53,103	26,846	26,257	1,218	2.1	53.7
울릉군	5,319	10,279	5,531	4,748	126	1.9	141.1

주 : 1. 2015년 12월 기준

2. * 외국인 포함인구

자료 : 경상북도. 주민등록인구통계(2015년 4/4분기), <http://www.gb.go.kr> (2016. 1. 10).

(2) 인구구조

- 2015년 기준 경북의 연령별 인구구조는 14세 이하가 12.6%(340,245명), 15~64세 69.6%(1,882,947명), 65세 이상이 17.7%(479,634명)의 비율을 나타냄.
- 2000년 이후로 어린이, 청소년, 청장년층 등 45세 이하 인구의 감소 추세에 반해, 중장년층(40~64세) 인구의 증가와 65세 이상 고령자인구의 급속한 증가가 두드러짐.

▼ 연령별 인구구조

(단위 : 명, %)

구분	2000년		2005년		2010년		2015년		연평균 증감률
	인구	비율	인구	비율	인구	비율	인구	비율	
합계	2,797,178	100.0	2,594,719	100.0	2,575,370	100.0	2,702,826	100.0	-0.23
14세이하	540,625	19.2	459,153	17.7	385,192	14.9	340,245	12.6	-3.04
15~19세	214,692	7.7	171,437	6.6	176,765	6.9	160,476	5.9	-1.92
20~24세	229,024	8.2	184,200	7.1	151,822	5.9	169,489	6.3	-1.99
25~29세	231,508	8.3	169,944	6.5	159,212	6.2	141,894	5.2	-3.21
30~34세	235,246	8.4	192,330	7.4	167,811	6.5	168,433	6.2	-2.20
35~39세	229,999	8.2	202,798	7.8	190,804	7.4	179,124	6.6	-1.65
40~44세	220,065	8.5	206,069	8.0	200,609	7.8	206,070	7.6	-0.44
45~49세	173,397	6.7	202,910	7.9	206,740	8.0	222,443	8.2	1.67
50~54세	139,999	5.4	164,470	6.4	203,823	7.9	228,788	8.5	3.33
55~59세	138,905	5.4	138,880	5.4	165,679	6.4	227,993	8.4	3.36
60~64세	143,104	5.5	128,108	5.0	136,430	5.3	178,237	6.6	1.47
65세이상	348,969	13.5	374,420	14.5	430,483	16.7	479,634	17.7	2.14

주 : 1. 외국인 제외 인구

2. 2000년, 2005년, 2010년 인구는 인구주택총조사(5년마다 실시) 결과를 반영한 수치이며, 2015년 인구는 주민등록인구통계 수치

자료 : 경상북도, 2015 경북통계연보 (안동 : 경상북도, 2016).

경상북도. 주민등록인구통계(2015년 4/4분기), <http://www.gb.go.kr> (2016. 1. 10).

(3) 인구증감

- 2006년 이후 경북의 인구는 2009년까지 감소였으나, 2009년 이후 지속적인 증가 추세를 보이고 있어 2015년 말 기준 경북의 총인구는 2,702,826명으로 2006년 대비 0.53% 증가

제6차 경북권 관광개발계획

- 2006년 대비 칠곡군은 10.27%, 경산시 9.39%, 구미시 8.66%로 지속적인 인구증가 추세를 보이고 있는 반면 영덕군 -15.62%, 의성군 -13.46%, 예천군 -11.04% 등으로 감소하고 있음.

▼ 경상북도 인구추이

(단위 : 명, %)

구분	2006	2007	2008	2009	2010	2011	2012	2013	2014	2015	연평균 증가율	증감률 (06~15)
합계	2,688,577	2,681,364	2,673,931	2,669,876	2,689,920	2,699,195	2,698,353	2,699,440	2,700,794	2,702,826	0.06	0.53
포항시	505,008	505,555	508,119	509,475	514,755	517,088	518,913	519,467	519,368	519,584	0.32	2.89
경주시	273,419	272,206	269,343	267,466	267,098	265,488	264,091	263,283	261,535	259,773	-0.57	-4.99
김천시	139,682	139,084	138,056	135,918	136,136	136,185	135,504	135,259	135,456	140,132	0.04	0.32
안동시	168,733	167,916	167,300	167,432	167,886	168,157	168,302	168,461	168,697	169,221	0.03	0.29
구미시	386,465	391,897	393,959	396,419	404,920	413,446	416,949	419,428	420,320	419,915	0.93	8.66
영주시	116,965	115,083	113,930	113,309	113,926	114,148	113,547	112,625	110,780	109,735	-0.71	-6.18
영천시	105,029	105,819	104,022	103,115	103,190	104,182	101,798	100,778	100,689	100,648	-0.47	-4.17
상주시	108,280	106,600	105,381	106,208	105,607	104,685	104,182	103,346	102,892	102,374	-0.62	-5.45
문경시	76,177	74,780	75,486	76,645	77,391	76,727	75,899	75,664	75,911	75,784	-0.06	-0.52
경산시	234,839	236,881	237,423	236,459	240,708	243,684	246,358	248,805	253,968	256,888	1.00	9.39
군위군	26,687	25,781	25,309	24,966	24,736	24,268	24,119	24,172	24,170	24,126	-1.11	-9.60
의성군	62,947	61,366	60,033	59,109	58,832	57,744	57,043	56,064	55,212	54,477	-1.59	-13.46
청송군	28,465	27,862	27,289	26,917	26,715	26,569	26,481	26,470	26,453	26,384	-0.84	-7.31
영양군	19,615	19,119	18,766	18,553	18,451	18,241	18,208	18,297	18,197	17,898	-1.01	-8.75
영덕군	46,460	43,470	42,707	41,710	41,377	40,794	40,257	40,142	39,586	39,191	-1.87	-15.65
청도군	46,144	45,515	44,711	44,279	44,391	44,298	43,968	43,788	43,993	43,724	-0.60	-5.24
고령군	34,777	34,907	34,770	34,535	34,678	35,455	35,343	35,198	35,033	34,594	-0.06	-0.53
성주군	46,358	45,680	45,024	45,616	45,289	45,640	45,127	45,067	44,981	45,029	-0.32	-2.87
칠곡군	111,390	113,851	116,472	117,288	119,087	118,838	119,786	121,182	122,058	122,829	1.09	10.27
예천군	50,218	48,866	47,993	47,306	47,049	46,579	46,027	45,573	45,104	44,674	-1.29	-11.04
봉화군	35,608	35,046	34,628	34,297	34,567	34,192	33,934	33,894	34,023	33,808	-0.57	-5.06
울진군	55,076	53,955	53,042	52,529	52,430	52,045	51,844	51,953	52,104	51,885	-0.66	-5.79
울릉군	10,235	10,125	10,168	10,325	10,701	10,742	10,673	10,524	10,264	10,153	-0.09	-0.80

주 : 1. 외국인 제외 인구

자료 : 국가통계포털, 행정구역(시군구)별 총인구, <http://kosis.kr> (2016. 1. 10).

경상북도, 주민등록인구통계(2015년 4/4분기), <http://www.gb.go.kr> (2016. 1. 10).

4) 산업 및 경제

(1) 지역내 총생산

- 2013년 기준 경북의 지역내 총생산은 891,324억 원으로 전국대비 6.2%를 점유
 - 시군의 지역내 총생산을 살펴보면, 포항시(178,960억 원), 구미시(284,392억 원) 두 곳의 생산량이 경북 전체의 52.0%를 차지

▼ 경상북도 지역내 총생산(당해년 가격)

(단위 : 10억 원, %)

구분	2012년		2013년		증가율
	GRDP	비중	GRDP	비중	
합계	85,401.0	100.0	89,132.4	100.0	4.4
포항시	17,506.1	20.5	17,896.0	20.1	2.2
경주시	8,268.5	9.7	8,320.3	9.3	0.6
김천시	3,080.8	3.6	3,300.8	3.7	7.1
안동시	2,653.3	3.1	2,887.7	3.2	8.8
구미시	26,453.4	31.0	28,439.2	31.9	7.5
영주시	2,334.9	2.7	2,231.8	2.5	-4.4
영천시	2,565.6	3.0	2,761.2	3.1	7.6
상주시	1,720.9	2.0	1,709.2	1.9	-0.7
문경시	1,721.3	2.0	1,704.2	1.9	-1.0
경산시	6,391.0	7.5	6,594.1	7.4	3.2
군위군	594.5	0.7	606.7	0.7	2.1
의성군	1,039.0	1.2	1,027.7	1.2	-1.1
청송군	453.6	0.5	588.7	0.7	29.8
영양군	384.9	0.5	399.7	0.4	3.8
영덕군	633.3	0.7	659.1	0.7	4.1
청도군	809.9	0.9	874.2	1.0	7.9
고령군	1,046.2	1.2	1,144.4	1.3	9.4
성주군	1,500.8	1.8	1,347.7	1.5	-10.2
칠곡군	3,046.5	3.6	3,260.3	3.7	7.0
예천군	820.2	1.0	838.3	0.9	2.2
봉화군	849.6	1.0	899.9	1.0	5.9
울진군	1,270.9	1.5	1,427.3	1.6	12.3
울릉군	255.8	0.3	213.7	0.2	-16.5

자료 : 경상북도 통계포털, 2013년 지역내총생산, <http://stat.gb.go.kr> (2016. 7. 10).

(2) 산업구조

- 2014년 기준 경북에는 전체 427,626개의 사업체에 2,057,842명이 종사하고 있는 것으로 나타남.
- 1차산업인 농업, 임업 및 어업은 0.08%(350개), 2차산업 5.95%(25,469개), 3차산업 93.37%(401,807개)를 차지
 - 전체 사업체 중 전산업(213,813개), 도·소매업(52,963개), 숙박 및 음식점업(46,459개)이 전체의 73.2%를 차지

▼ 사업체 및 종사자 현황

(단위 : 개, 명, %)

구분	사업체수		종사자수	
	사업체	비율	종사자	비율
합 계	427,626	100.00	2,057,842	100.00
전산업	213,813	50.00	1,028,921	50.00
농업, 임업 및 어업	350	0.08	3,220	0.16
광업	142	0.03	1,295	0.06
제조업	25,120	5.87	321,114	15.60
전기, 가스, 증기 및 수도사업	207	0.05	7,310	0.36
하수·폐기물 처리, 원료재생 및 환경복원업	756	0.18	7,075	0.34
건설업	8,862	2.07	55,993	2.72
도매 및 소매업	52,963	12.39	124,983	6.07
운수업	17,115	4.00	41,542	2.02
숙박 및 음식점업	46,459	10.86	108,952	5.29
출판, 영상, 방송통신 및 정보서비스업	1,056	0.25	7,915	0.38
금융 및 보험업	2,301	0.54	25,450	1.24
부동산업 및 임대업	5,013	1.17	14,947	0.73
전문, 과학 및 기술 서비스업	3,210	0.75	19,039	0.93
사업시설관리 및 사업지원 서비스업	2,288	0.54	28,306	1.38
공공행정, 국방 및 사회보장 행정	1,248	0.29	40,490	1.97
교육 서비스업	9,443	2.21	78,592	3.82
보건업 및 사회복지 서비스업	6,891	1.61	72,013	3.50
예술, 스포츠 및 여가관련 서비스업	5,539	1.30	17,781	0.86
협회 및 단체, 수리 및 기타 개인 서비스업	24,850	5.81	52,904	2.57

주 : 2014년 기준

자료 : 국가통계포털, 시도·산업·사업체구분별 사업체수, 종사자수, <http://kosis.kr> (2016. 1. 10).

5) 환경현황

(1) 생태·경관보전지역

- 자연환경보전법 제12조에 근거 전국 33개 지역 283,542km²의 지역이 생태·경관보전지역으로 지정되어 관리되고 있음.
- 이중 환경부 지정 생태·경관보전지역은 9개소(241,615km²)이며, 시·도지사 지정 생태·경관보전지역은 24개소(41,927km²)가 분포
- 경북지역은 2005년 지정된 울진 왕피천 유역과, 2010년 지정된 청도 운문사 유역 등 2개 지구 129,235km²가 지정되어 있음.

▼ 경상북도 생태·경관보전지역 지정 현황

지역명	위 치	면적(km ²)				특 징	지정일자 (변경일자)
			핵심	완충	전이		
왕피천 유역	울진군 서면, 근남면 일원	102.841	45.349	55.643	1.849	• 지형·경관 우수 • 희귀 야생동식물 서식	'05.10.14. ('13.07.17)
운문산	청도군 운문면 일원	26.394	26.394	-	-	• 경관 및 수달, 하늘다람 쥐, 담비, 산작약 등 멸종 위기종 서식	'10.09.09

주 : 2015년 12월 기준

자료 : 환경부, 생태경관보전지역 지정 현황(2015.12월), http://www.me.go.kr/home/web/policy_data/read.do?menuId=10261&seq=6618 (2016. 1. 10).

(2) 자연환경보전지역

- 경북의 자연환경보전지역은 1,142,170km²으로 비도시지역 면적의 6.61%를 차지
- 특히, 안동 21.1%, 영주 14.6%, 문경 7.7% 등 경북 북부권 지역에 자연환경보전지역이 가장 넓게 분포

▼ 자연환경보전지역 현황

(단위 : km², %)

구분	면적 (비율)	비율*	구분	면적 (비율)	비율*
합계	1,142,170.5 (100.0)	6.61	의성군	4,094.2 (0.4)	0.36
포항시	26,986.9 (2.4)	3.23	청송군	74,075.3 (6.5)	8.81
경주시	35,011.5 (3.1)	4.04	영양군	470.0 (0.04)	0.06

제6차 경북권 관광개발계획

구분	면적 (비율)	비율*	구분	면적 (비율)	비율*
김천시	1,114.2 (0.1)	0.12	영덕군	62,420.4 (5.5)	8.60
안동시	241,195.4 (21.1)	16.69	청도군	61,947.0 (5.4)	9.17
구미시	30,057.7 (2.6)	6.99	고령군	1,216.0 (0.1)	0.34
영주시	166,263.3 (14.6)	26.87	성주군	32,323.8 (2.8)	5.34
영천시	63,257.0 (5.5)	7.33	칠곡군	37,365.3 (3.3)	12.37
상주시	54,823.6 (4.8)	4.55	예천군	588.0 (0.1)	0.09
문경시	88,049.0 (7.7)	10.07	봉화군	70,478.1 (6.2)	5.91
경산시	9,962.0 (0.9)	3.35	울진군	33,463.5 (2.9)	3.55
군위군	23,219.5 (2.0)	3.83	울릉군	23,789.0 (2.1)	38.04

주 : * 비도시지역 면적 대비 자연환경보전지역 지정 면적 비율

자료 : 경상북도, 2015 경북통계연보 (안동 : 경상북도, 2016).

- 경북에서는 생물다양성보전·증진 및 환경보전에 대한 국민의식 함양을 위하여 자연경관이 수려하고 문화·역사자원이 풍부한 지역에 생태공원, 생태체험, 자연학습, 생태관찰시설 등 자연환경 보전·이용시설 설치사업을 지속적으로 추진³⁾

▼ 자연환경보전이용시설 설치 현황

(단위 : 백만원)

사 업 명	시군	사업 기간	사 업 비			
			총사업비	국 비	도 비	시군비
합계(25)	-	-	271,006	132,359	42,435	96,212
포항 중명 자연생태공원 조성	포항시	04-11	6,800	2,900	1,094	2,806
경주 환경드림파크 조성	경주시	09-11	11,000	5,500	1,650	3,850
김천 친환경생태공원 조성	김천시	09-12	10,000	5,000	1,500	3,500
김천 감천뚝방길생태탐방로 조성	김천시	09-13	12,000	6,000	1,800	4,200
안동 백조공원 조성	안동시	08-11	2,500	1,084	326	1,090
구미 금오산 생태공원 조성	구미시	08-11	14,600	7,300	2,190	5,110
구미 문성지 자연생태공원 조성	구미시	09-11	5,000	2,500	750	1,750
구미지산갯강생태습지 조성	구미시	09-13	5,500	2,750	825	1,925
상주 낙동강 생태체험센터 조성	상주시	06-15	47,612	23,806	7,142	16,664

3) 경상북도, 경상북도 환경보전계획 (안동 : 경상북도, 2015).

사 업 명	시군	사업 기간	사 업 비			
			총사업비	국 비	도 비	시군비
상주 중덕 자연생태공원 조성	상주시	08-11	12,000	4,357	1,594	6,049
예천 백두대간 곤충생태원 조성	예천군	09-12	10,000	5,000	1,540	3,460
안동 가송리 생태체험마을 조성	안동시	08-11	5,420	2,500	750	2,170
소백산야생화체험단지 조성	영주시	08-10	2,500	1,250	375	875
문경새재 자연생태관찰로 조성	문경시	09-10	5,300	2,500	750	2,050
군위 자연생태공원 조성	군위군	07-11	15,000	7,500	3,750	3,750
울진왕피천유역 자연환경시설 설치	울진군	09-17	6,764	3,382	1,691	1,691
안동 단호 샌드파크 조성	안동시	10-12	8,150	3,600	1,080	3,470
상주 학 생태공원 조성	상주시	10-12	8,000	4,000	1,200	2,800
경산 자연생태 박물관 조성	경산시	10-12	21,690	10,845	3,253	7,592
의성 생태문화체험학습장 조성	의성군	10-12	2,000	1,000	300	700
의성 양지습지조성	의성군	10-11	2,000	1,000	300	700
의성 왜가리 전통생태마을 조성	의성군	10-12	7,000	3,500	1,050	2,450
청도 덕절산 자연생태공원 조성	청도군	10-12	3,000	1,500	450	1,050
청도 동창천 자연생태공원 조성	청도군	10-12	20,000	10,000	3,000	7,000
울진 생태식물원 조성	울진군	10-14	27,170	13,585	4,075	9,510

자료 : 경상북도, 경상북도 환경보전계획 (안동 : 경상북도, 2015).

(3) 개발제한구역

- 경북에는 경산시, 고령군, 칠곡군 등 대구대도시 인근 3개 시군 114.7km²에 개발제한구역이 지정되어 있음.
- 칠곡군 72.25km²(63.0%), 경산시 22.41km²(19.5%), 고령군 20.08km²(17.5%)에 지정되어 있으며, 지목별로는 대지 0.4%, 임야 70.4%, 전·답 18.9%, 기타 10.4%로 대부분 임야에 지정

▼ 개발제한구역 현황

구분	면적(km ²)					
		대지	임야	전	답	기타
합계	114.74	0.30	80.82	6.53	15.11	11.98
경산시	22.41	0.09	12.44	2.76	3.75	3.37
고령군	20.08	0.03	9.70	1.06	4.88	4.41
칠곡군	72.25	0.18	58.68	2.71	6.48	4.20

자료 : 경상북도, 2015 경북통계연보 (안동 : 경상북도, 2016).

(4) 상수원보호구역

- 경북 내 상수원 보호구역은 성주·칠곡군을 제외한 21개 시군 78개소에 면적 139.48km², 거리 224.8km가 지정

▼ 상수원보호구역 현황

구분	보호구역명	최초 지정일자	면적(㎡)	지정거리(m)	지정폭(m)	취수장명
계	78개소	-	139,480,791	224,892	33,965	-
포항시	5개소	-	7,832,374	19,616	10,044	-
	제2수원지	95.12.11	492,147	2,400	230	제2수원지, 중명
	오천	97.03.12	2,354,251	6,250	2,100	진전지(오천)
	오어지	97.03.12	3,861,382	5,800	6,250	오어지
	구룡포	87.04.06	421,256	2,500	1,200	눌태지
	흥해	87.04.06	703,338	2,666	264	약성
경주시	5개소	-	10,629,368	22,402	2,746	-
	탑동	78.09.14	357,228	1,632	218	탑동
	보문	81.06.01	4,872,439	10,800	902	보문, 불국
	안강	81.09.17	1,757,330	5,800	388	안강
	건천	87.03.30	164,134	1,270	129	건천
	안계댐	87.10.17	3,478,237	2,900	1,109	안계댐
김천시	2개소	-	1,301,188	3,320	520	-
	황금	87.03.23	1,078,188	2,380	420	황금
	지례	87.03.31	223,000	940	100	지례
안동시	2개소	-	2,505,350	7,700	1,300	-
	안동	00.05.22	1,907,837	4,500	700	용상1,2
	도산	96.03.31	597,513	3,200	600	도산
구미시	1개소	-	3,320,221	3,250	966	-
	구미광역	85.10.11	3,320,221	3,250	966	구미광역
영주시	4개소	-	2,708,710	7,480	200	-
	가흥	86.12.31	696,453	4,280	100	가흥
	풍기	87.03.13	232,191	1,100	60	풍기
	순흥	93.07.08	1,204,063	1,000	20	순흥
	부석	93.07.08	576,003	1,100	20	부석
영천시	2개소	-	35,411,757	11,900	5,300	-
	왕산지	00.08.23	7,233,000	4,500	1,600	신녕
	영천댐	05.10.04	28,178,757	7,400	3,700	임고
상주시	3개소	-	1,802,893	13,200	440	-
	무양	99.04.23	495,549	5,500	90	무양
	함창	03.06.09	932,977	3,300	265	함창
	모동	95.11.15	374,367	4,400	85	모동
문경시	4개소	-	2,425,617	13,450	286	-
	달지	95.11.20	1,692,818	6,160	87	달지
	문경(구)	87.07.31	333,099	2,720	56	문경(취수중지)
	문경(신)	05.11.08	119,100	2,570	56	문경(당포)
	가은	05.11.08	280,600	2,000	87	가은
경산시	1개소	-	983,158	2,900	492	-
	경산	80.04.16	983,158	2,900	492	경산

구분	보호구역명	최초 지정일자	면적(㎡)	지정거리(m)	지정폭(m)	취수장명
군위군	3개소	-	1,562,902	5,930	320	-
	군위	98.09.09	559,000	2,000	100	군위
	효령	91.08.29	572,383	2,730	120	효령
	의흥	86.06.11	431,519	1,200	100	의흥
의성군	6개소	-	3,994,752	13,840	1,550	-
	의성	98.03.20	485,345	1,680	360	의성
	단촌	99.01.11	219,617	1,800	160	단촌
	점곡	87.03.20	404,580	2,360	190	점곡
	금성	87.03.20	535,521	1,750	270	금성
	봉양	93.10.13	1,411,347	3,800	120	봉양
	안계	87.03.20	938,342	2,450	450	안계
청송군	5개소	-	1,321,580	10,960	600	-
	청송	99.02.08	469,350	3,300	150	청송
	부동	94.12.31	36,500	600	50	부동
	부남	94.12.31	78,700	600	100	부남
	안덕	01.02.15	478,850	3,260	100	안덕
	진보	99.02.08	258,180	3,200	200	진보
영양군	7개소	-	1,093,408	9,561	650	-
	영양	87.03.20	256,320	1,850	100	영양
	입암	87.03.20	185,000	1,081	100	입암
	일월	06.10.19	175,717	1,070	110	일월
	석보	06.10.19	146,738	1,060	90	석보
	수비	87.03.20	158,633	1,000	80	수비
	청기	12.04.12	109,500	1,750	90	청기
	신원	12.04.12	61,500	1,750	80	신원
영덕군	3개소	-	1,216,418	8,700	350	-
	영덕	85.04.19	406,250	2,700	150	영덕
	축산	85.04.19	162,500	2,000	80	축산(취수중단)
	영해	92.01.28	647,668	4,000	120	영해
청도군	2개소	-	45,312,115	19,170	350	-
	풍각	86.07.09 12.01.26	146,980	1,770	350	풍각(취수중단)
	운문댐	97.12.05	45,165,135	17,400		운문댐(광역)
고령군	1개소	-	850,000	1,620	450	-
	고령	86.10.24	850,000	1,620	450	고령
예천군	7개소	-	5,465,770	16,750	2,093	-
	예천	75.09.01	249,800	950	120	예천
	용문	94.11.19	125,200	3,800	35	용문
	감천	04.12.30	1,025,400	3,500	260	감천
	용궁	83.07.13	196,600	950	136	용궁
	지보	97.06.27	1,147,900	3,600	480	지보
	풍양	84.02.29	1,975,000	2,200	612	풍양
	개포	12.04.30	745,870	1,750	450	개포
봉화군	6개소	-	3,220,788	12,900	1,390	-
	봉화	75.10.30	42,684	700	60	봉화
	춘양	82.07.30	81,434	2,300	40	춘양
	소천	99.04.01	219,320	3,100	70	소천
	석포	95.02.20	2,602,790	2,200	1,100	석포
	재산	00.07.06	244,000	2,100	120	재산
	물야	14.01.20	30,560	2,500		물야

구분	보호구역명	최초 지정일자	면적(㎡)	지정거리(m)	지정폭(m)	취수장명
울진군	3개소		740,084	6,400	426	
	울진	87.02.19	232,350	2,300	101	울진
	평해	87.02.19	212,808	2,400	152	평해
	온정	87.02.19	294,926	1,700	173	온정
울릉군	6개소		5,782,338	13,843	3,492	
	남양	81.12.08	1,166,343	1,700	668	남양
	도동	80.11.08	622,200	4,000	321	도동
	현포	84.03.26	761,149	1,400	542	현포
	사동	08.07.03	2,316,147	2,696	1,482	사동
	내수전	08.07.03	615,637	1,547	479	내수전
	북면	12.01.09	300,862	2,500		추산용출수

주 : 2013년 10월 기준

자료 : 경상북도 공공데이터포털시스템, 시군별 상수원보호구역 지정현황, <http://data.gb.go.kr/> (2016. 1. 10).

(5) 야생동·식물보호구역

- 야생동·식물보호구역은 멸종위기 야생동·식물의 집단서식지 및 번식지로서 서식지·번식지의 훼손 또는 당해 종의 멸종우려로 인하여 특별한 보호가 필요한 지역에 지정하여 관리
- 국내 야생동·식물보호구역은 379개소에 947km²가 지정되어 있으며, 경북은 44개 보호구역 73.45km²가 지정되어 있음.

▼ 야생동·식물보호구역 현황

시 군	보호구역 (개소)	지 정 면 적 (km ²)				비 고
		계	산 림	농경지	기 타	
합 계	44	73.4565	63.7911	0.314	9.3514	
포항시	5	0.076	0.062	0.014		
경주시	2	0.93	0.2		0.73	
김천시	2	0.101	0.101			
안동시	1	0.1	0.1			
구미시	3	7.75	0.15		7.6	
영주시	4	0.2458	0.2244		0.0214	
영천시	2	0.175	0.175			
상주시	2	0.098	0.098			
문경시	5	1.66	1.66			
경산시	1	0.05	0.05			
군위군	2	0.2403	0.2403			
의성군	2	0.1885	0.1885			
청송군	2	7.34	7.34			
영양군	1	0.817	0.817			
영덕군	1	0.3463	0.3463			

시 군	보호구역 (개소)	지 정 면 적 (km ²)				비 고
		계	산 립	농경지	기 타	
청도군						
고령군	2	0.07	0.07			
성주군	1	4.6546	4.6546			
칠곡군						
예천군	2	0.109	0.109			
봉화군	1	48.2	46.9	0.3	1.0	
울진군	2	0.105	0.105			
울릉군	1	0.2	0.2			

자료 : 경상북도, 경상북도 환경보전계획, (안동 : 경상북도, 2015).

(6) 백두대간 보호지역

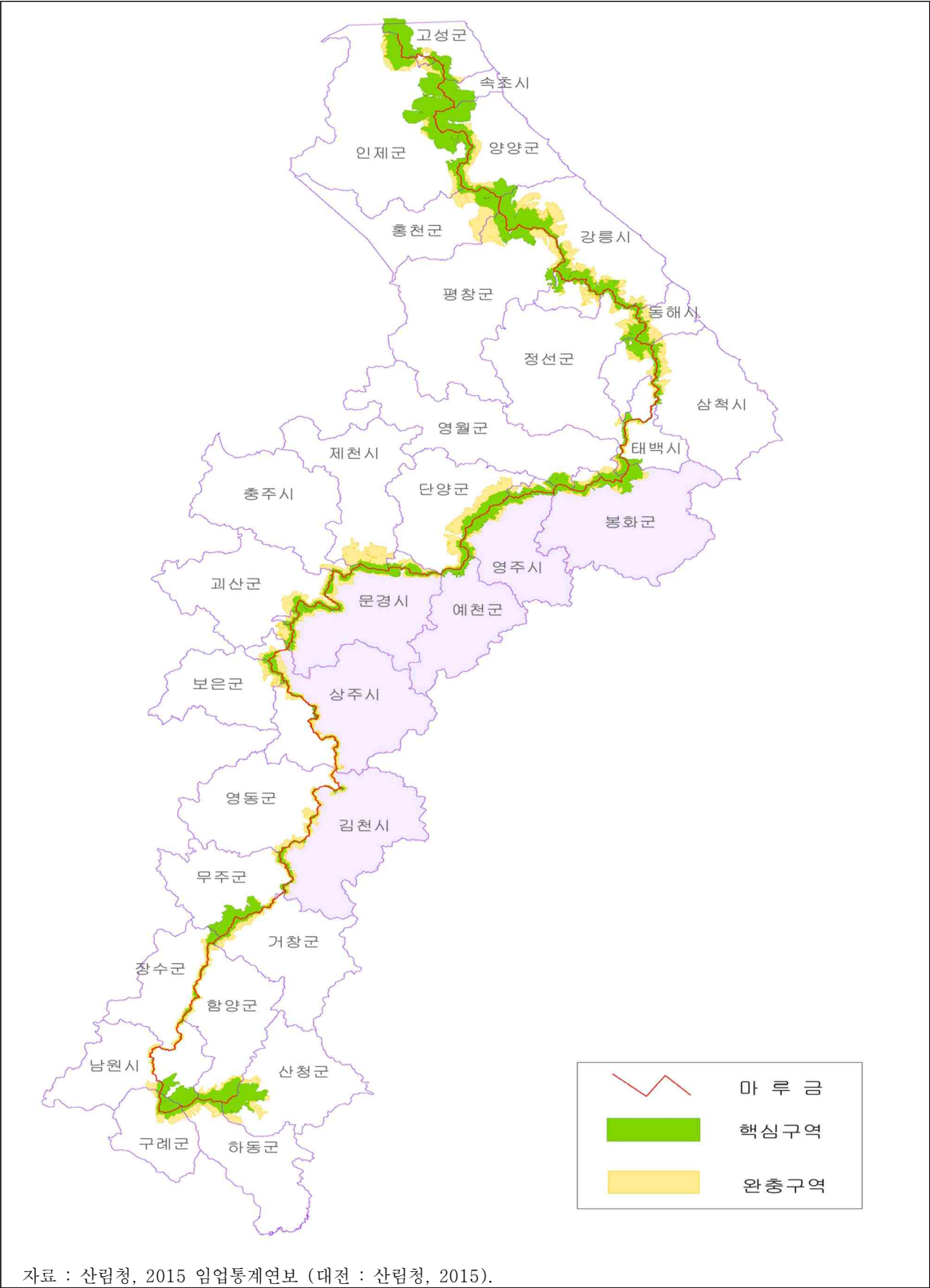
- 정부는 한반도 핵심생태축인 백두대간의 체계적인 보호 및 관리를 위해 2005년 9월 백두대간 중 생태계·자연환경 또는 산림 등에 대해 보호가 필요하다고 인정되는 지역을 백두대간 보호지역으로 지정하여 관리
 - 경북은 김천시, 영주시, 상주시, 문경시, 예천군, 봉화군 등 6개 시군에 걸쳐 480.88km²가 지정되어 전국 지정면적의 17.5%로 강원도(52.1%) 다음으로 많은 면적을 차지

▼ 백두대간보호지역 지정현황

구분	보호지역 면적(㎡)			필지수(필)
	계	핵심구역	완충구역	
전국	2,750,771,824	1,791,104,623	959,667,201	7,483
강원도	1,431,796,513	1,032,947,046	398,849,467	1981
충청북도	373,149,974	120,033,721	253,116,253	754
전라북도	180,751,953	143,339,612	37,412,341	1204
전라남도	52,422,234	34,203,647	18,218,587	24
경상북도	480,884,526	319,619,281	161,265,245	2,828
김천시	50,022,840	25,683,332	24,339,508	341
영주시	100,295,528	77,057,457	23,238,071	526
상주시	85,484,264	41,172,151	44,312,113	978
문경시	144,784,636	97,454,105	47,330,531	650
예천군	14,173,071	10,216,247	3,956,824	82
봉화군	86,124,187	68,035,989	18,088,198	251
경상남도	231,766,624	140,961,316	90,805,308	692

주 : 산림청 고시 제2013-85호 기준

자료 : 산림청, 백두대간보호지역 필지별 조서, <http://www.forest.go.kr> (2016. 1. 10).



▲ 백두대간 보호지역 지정 현황

(7) 산림유전자원보호림

- 산림유전자원보호림은 2005년 8월 제정된 「산림자원의 조성 및 관리에 관한 법률」에 의해 지정되며, 2014년 12월 현재 경북 11개 시군에 20개소 4,782.51ha의 산림유전자원보호림이 지정되어 있음.

▼ 산림유전자원보호림 현황

구분	유형	위치	면적(ha)	수종	지정일자
경상북도		20개소	4,782.51		
포항시	희귀식물자생지역	포항시 북구 송라면 중산리	3.0	망개나무 등	2014.9.16
경주시	자연생태보존	경주시 배반동	39.79	소나무	1985.11.01
영주시	진귀한 임상	영주시 부석면 북지리	48.0	소나무	1981.10.21
	진귀한 임상	영주시 순흥면 내죽리	2.0	소나무	1981.10.21
영천시	원시림	영천시 대창면 오길리	0.17	팽나무	1982.09.20
	원시림	영천시 금호읍 신월리	0.65	소나무	2003.07.01
	원시림	영천시 금호읍 오계리	1.30	소나무	1996.04.10
문경시	희귀동식물보호	문경시 가은읍 원북리	2,291.0	고란초, 솔나리, 천마	2002.01.27
청송군	원시림	청송군 부동면 상의리	2076.7	소나무	1983.11.10
영양군	원시림	영양군 영양읍 감천리	12.4	소나무	1983.11.01
	원시림	영양군 일월면 도계리	13.83	소나무	1983.11.01
	원시림	영양군 석보면 요원리	14.02	소나무	1983.11.01
청도군	유용식물자생지	청도군 이서면 신촌리	0.51	회나무, 느티나무	2003.7.14
고령군	진귀한 임상	고령군 덕곡면 노리	8.52	참나무 외 11종	1982.10.26
봉화군	진귀한 임상	봉화군 법전면 놀산리	1.0	느티나무	1982.10.29
	원시림	봉화군 소천면 남회룡리	0.9	소나무	1983.11.01
	진귀한 임상	봉화군 춘양면 도심리	1.0	느티나무	1998.09.21
울진군	원시림	울진군 평해읍 월송리	2.0	소나무	1982.10.26
	원시림	울진군 근남면 수산리	1.0	소나무	1982.10.26
	원시림	울진군 서면 하원리	264.72	소나무	1983.11.01

주 : 2014년 12월 31일 기준

자료 : 산림청, 2015 산림유전자원보호구역 세부 지정현황, <http://www.forest.go.kr> (2016. 1. 10).

(8) 생태자연도

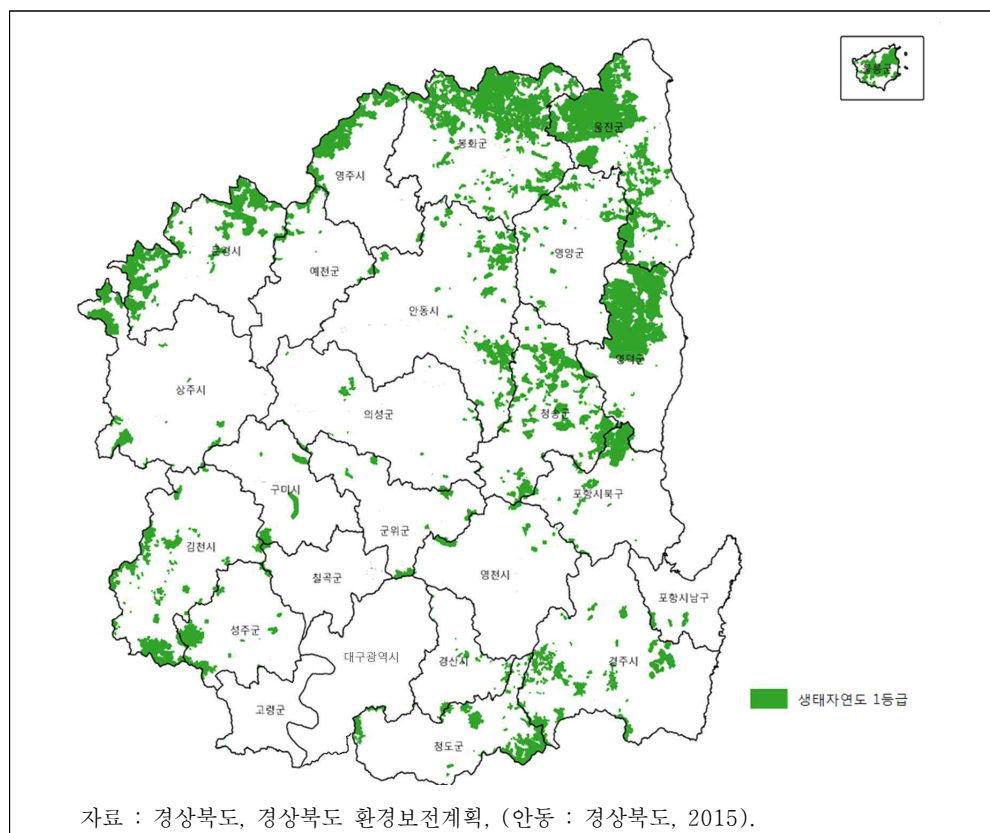
- 생태자연도는 전국 산·하천·내륙습지·호소·농지·도시 등에 대하여 생태적 가치, 자연성, 경관적 가치 등을 조사하여 등급화(1~3등급 및 별도관리지역)한 지도
 - 1등급(보전), 2등급(훼손 최소화), 3등급(개발) 권역과 별도관리지역(법률상 보호지역)으로 구분
- 경북에는 생태자연도 1등급 지역이 전국의 17.7%인 1,324.4km²가 지정되어 있으며, 2등급 10,022.78km², 3등급 6,235.95km², 별도관리지역이 1,473.45km²가 지정

▼ 경상북도 생태자연도 현황

(단위 : km^2)

구분	1등급	2등급	3등급	별도관리지역
전국	7,485.59	43,102.23	41,805.19	8,772.72
경상북도	1,324.40	10,022.78	6,235.95	1,473.45

자료 : 환경부 환경공간정보서비스, 지역별 생태자연도 현황 통계, <https://egis.me.go.kr/db/ezmStatistics.do> (2016. 1. 10).



▲ 경상북도 생태자연도 1등급 지역

6) 공간구조

(1) 토지이용

- 경북의 지목별 토지이용 현황을 살펴보면 전체면적 중 임야가 가장 많이 분포하고 있으며, 답, 전, 하천, 도로 등의 순으로 분포
- 임야가 13,620.4km²로서 전체 면적의 71.6%를 차지하고, 농경지인 전·답이 3,029.0km²로 15.9%를 차지

▼ 지목별 토지 현황

(단위 : km², %)

구분		계	전	답	임야	대지	도로	하천	구거	기타
합계	면적	19,029.3	1,259.2	1,769.8	13,620.4	308.2	399.3	566.7	351.7	754.0
	비율	100.0	6.6	9.3	71.6	1.6	2.1	3.0	1.8	4.0
포항시		1,129.9	62.1	106.6	789.4	33.3	29.2	28.9	18.5	61.9
경주시		1,324.8	72.1	162.8	892.6	30.1	33.1	35.3	26.0	72.7
김천시		1,009.1	67.8	117.1	697.6	17.7	21.6	26.6	23.7	37.1
안동시		1,521.9	127.7	93.4	1,067.4	20.2	27.9	60.4	27.0	97.9
구미시		615.4	37.2	92.3	342.0	21.5	21.0	42.5	17.2	41.6
영주시		669.3	70.4	73.0	435.6	13.7	17.2	15.9	14.9	28.7
영천시		919.4	54.9	93.9	628.4	15.5	25.2	21.8	15.9	63.7
상주시		1,254.8	86.0	180.6	831.0	21.3	28.9	42.6	27.2	37.1
문경시		911.6	56.8	67.2	703.8	13.7	17.8	17.1	13.8	21.3
경산시		411.7	29.6	56.6	229.2	15.8	15.4	11.8	7.3	46.0
군위군		614.2	36.0	42.7	462.6	6.5	10.8	17.0	13.8	25.0
의성군		1,175.0	79.0	135.1	830.6	13.9	19.5	32.3	29.6	35.0
청송군		846.0	55.6	28.8	688.5	6.7	8.8	17.8	11.4	28.5
영양군		815.2	54.6	20.7	697.9	4.4	8.9	14.1	8.8	6.0
영덕군		741.1	33.1	44.8	601.2	7.5	9.9	19.7	11.9	13.0
청도군		693.8	38.2	66.0	509.3	10.5	13.8	21.5	6.8	27.8
고령군		384.1	19.4	52.0	245.5	6.2	9.6	30.8	6.8	13.8
성주군		616.1	37.1	88.5	414.0	9.9	14.2	20.9	12.7	19.0
칠곡군		451.0	24.7	48.5	298.4	10.2	12.6	21.0	8.3	27.2
예천군		661.2	80.4	110.9	362.6	12.6	21.0	29.9	21.6	22.1
봉화군		1,201.5	88.7	44.2	990.8	8.4	19.2	15.7	16.5	17.9
울진군		989.4	35.4	43.8	847.0	7.8	12.5	22.4	10.9	9.8
울릉군		72.9	12.5	0.4	55.1	0.9	1.3	0.7	0.9	1.1

자료 : 경상북도, 2015 경북통계연보, (안동 : 경상북도, 2016).

(2) 생활권⁴⁾

- 경북의 생활권은 크게 대도시 주변지역을 중심으로 한 광역도시생활권, 해안지역을 중심으로 한 연안생활권, 산업 및 자원과 관광을 연계시키는 특화생활권 등으로 구분
- 4개의 대생활권을 중심으로 8개의 중생활권과 23개의 소생활권을 형성

▼ 경상북도 생활권 구성

대생활권	중생활권	소생활권(시·군)
북부자원권	북북권	• 영주권, 문경권, 예천권, 봉화권
	북남권	• 안동권, 청송권, 영양권, 의성권
동부해양권	연안북권	• 울진권, 영덕권, 울릉권
	연안남권	• 포항권, 경주권
서부산업권	강서내륙권	• 김천권, 상주권
	강동내륙권	• 구미권
남부도시권	동부권	• 경산권, 영천권, 청도권, 군위권
	서부권	• 칠곡권, 성주권, 고령권



자료 : 경상북도, 경상북도 종합계획, (안동 : 경상북도, 2012).

(3) 문화권

- 경북은 경북 북부를 중심으로 하는 유교문화권, 동남부를 중심으로 하는 신라문화권, 서남부를 중심으로 하는 가야문화권 등 3대 문화권을 형성
 - 유교문화권은 가장 많은 유교문화자원을 보유하고 있는 지역인 안동시를 중심으로 영주, 봉화 등 경북 북부지역이 유교문화권의 범위
 - 신라문화권은 신라 천년의 역사문화가 산재한 경주시를 중심으로 포항, 청도 등 동남부 지역은 신라문화권의 범위이며, 특히 경주시는 신라문화의 중심지로서의 신라 관련 역사문화가 가장 많이 분포
 - 가야문화권은 대가야의 고령, 성안가야의 성주를 중심으로 한 경북 서남부 지역은 가야문화권의 범위이며, 고령은 후기 가야의 중심지



▲ 문화권 설정

4) 경상북도, 경상북도 종합계획, (안동 : 경상북도, 2012)

2. 관광현황 분석

1) 관광자원

(1) 자연공원

- 자연공원은 자연생태계와 수려한 자연경관, 문화유적 등을 보호함으로써 국민 정서 함양을 위한 지속가능한 이용을 목적으로 지정·관리되고 있으며, 국립공원, 도립공원, 군립공원, 지질공원 등으로 구분
- 2014년 12월 현재 전국의 자연공원은 총 84개소 13,332km²가 지정되어 있으며, 이 중 국립공원 21개소, 도립공원 30개소, 군립공원 27개소, 지질공원 6개소 등이 분포
- 경북의 자연공원은 17개소 1,189.15km²가 지정되어 있으며, 국립공원 6개소, 도립공원 4개소, 군립공원 5개소와 지질공원 2개소가 분포

▼ 자연공원 현황

(단위 : 개소, km²)

구분	합계		국립공원		도립공원		군립공원		지질공원	
	개소	면적	개소	면적	개소	면적	개소	면적	개소	면적
전국	84	13,331.82	21	6,656.246	30	1,134.953	27	237.755	6	5,302.87
경상북도	7	1,189.15	6	575.631	4	182.56	5	56.75	2	374.21

주 : 2014년 12월 31일 기준

자료 : 문화체육관광부, 2014년 기준 관광동향에 관한 연차보고서, (세종 : 문화체육관광부, 2015).

환경부, 2015 환경백서, (세종 : 환경부, 2015).

■ 국립공원

- 국립공원은 우리나라를 대표할 만한 자연생태계보유지역 또는 수려한 자연경관지로 환경부장관이 지정한 곳으로 1967년 12월 29일 지리산국립공원 지정을 시작으로 전국 21개소 6,656.246km²가 지정되어 있음.
- 경북은 8개 시군에 걸쳐 6개(575.631km²)의 국립공원이 지정되어 있음.
 - 경주, 속리산, 지리산, 가야산, 주왕산, 월악산, 소백산 국립공원 등

▼ 국립공원 지정현황

구분	위치	지정일	면적(km ²)	비고
전국	21개소	-	6,656.246	육지 : 3,902.537 해면 : 2,753.709
경상북도	6개소	-	(575.631)	9개 시군
경주	경북(경주시)	1968.12.31	136.55 (136.55)	경주 136.55
속리산	충북, 경북(상주시, 문경시)	1970.03.24	274.766 (65.88)	상주 48.14, 문경 17.74
가야산	경남, 경북(성주군)	1972.10.13	76.256 (30.950)	성주 30.950
주왕산	경북(청송군, 영덕군)	1976.03.30	105.595 (105.595)	청송 76.185, 영덕 29.41
월악산	충북, 경북(문경시)	1984.12.31	287.571 (68.243)	문경 68.243
소백산	충북, 경북(영주시, 봉화군)	1987.12.14	322.011 (168.407)	영주 165.847, 봉화 2.56

주 : () 면적은 경상북도 내 지정 면적

자료 : 환경부, 2015 환경백서, (세종 : 환경부, 2015).

경상북도, 2014 환경백서, (안동 : 경상북도, 2014).

■ 도립공원

○ 도립공원은 도내의 자연경관을 대표할 만한 국립공원 이외의 수려한 자연경관지로서, 경북은 금오산, 팔공산, 문경새재, 청량산 등 4개소(182.56km²)가 지정되어 있음.

- 금오산 도립공원은 1970년 6월 1일 국내 최초로 지정된 도립공원

▼ 경상북도 도립공원 지정 현황

구분	위치	면적(km ²)	주요 자원 및 시설	지정일
합계	4개소	182.56	-	-
금 오 산	구미시, 김천시, 칠곡군	37.29	• 금오산성, 약사암, 케이볼카, 도선굴, 채미정, 해운사 등 • 구미 20.86, 김천 8.49, 칠곡 7.94	1970. 6. 1
팔 공 산	영천시, 경산시, 칠곡군, 군위군	90.30	• 갓바위, 은해사, 치산계곡, 가산산성, 삼존석굴 • 영천 21.17, 경산 9.52, 칠곡 37.75, 군위 21.86	1980. 5.13
문경새재	문경시	5.49	• 태조왕건촬영장, 새재, 주흘산, 조령관문	1981. 6. 4
청 량 산	안동시, 봉화군	49.47	• 청량사, 김생굴, 문명산 • 안동 8.38, 봉화 41.09	1982. 8.21

주 : 팔공산 도립공원은 경북지역 지정면적

자료 : 환경부, 2015 환경백서, (세종 : 환경부, 2015).

경상북도, 2014 환경백서, (안동 : 경상북도, 2014).

경상북도, 제5차 경북권 관광개발계획, (안동 : 경상북도, 2011).

■ 국립공원

- 국립공원은 시군의 자연경관을 대표할 만한 국립공원 및 도립공원 이외의 수려한 자연경관지로서 경북에는 보경사, 불영계곡, 덕구온천, 운문산, 빙계계곡 등 5개소 (56.75km²)가 지정되어 있음.

▼ 경상북도 국립공원 지정 현황

구분	위치	면적(km ²)	주요 자원 및 시설	지정일
합계	5개소	56.75	-	-
보 경 사	포항시 송라면	8.51	내연산, 보경사, 12폭포	83.10. 1
불영계곡	울진군 울진읍, 서면, 근남면	25.14	불영계곡, 불영사	83.10. 5
덕구온천	울진군 북면	6.05	덕구온천, 계곡	83.10. 5
운 문 산	청도군 운문면	16.17	운문사, 계곡, 처진 소나무	83.12.29
빙계계곡	의성군 춘산면	0.88	빙계계곡, 빙혈, 풍혈, 서원 등	87. 9.25

주 : 2014년 12월 31일 기준

자료 : 환경부, 2015 환경백서, (세종 : 환경부, 2015).

경상북도, 2014 환경백서, (안동 : 경상북도, 2014).

경상북도, 제5차 경북권 관광개발계획, (안동 : 경상북도, 2011).

■ 지질공원

- 국가지질공원은 지구과학적으로 중요하고 경관이 우수한 지역으로서 이를 보전하고 교육·관광 사업 등에 활용하기 위하여 환경부 장관이 인증한 공원으로 2012년 12월 울릉도·독도와 제주도가 최초로 지정되었으며, 2014년 12월 기준 전국에 6개소(5,302.87km²)의 지질공원이 지정되어 있음.

- 지질공원은 4년마다 지질공원의 관리·운영현황을 조사·점검하여 재평가를 실시
- 경북에는 울릉도·독도와 청송 등 2개소(973.61km²)가 지질공원으로 지정되어 있음.

▼ 지질공원 인증 현황

구분	위치	면적(km ²)	지정일
합계	6개소	5,302.87	-
울릉도·독도	경북 울릉군	127.9	2012.12.27
제주도	제주 제주시, 서귀포시	1,864.4	2012.12.27
부산	부산 7개 자치구(금정구, 영도구, 진구, 서구, 사하구, 남구, 해운대구)	151.48	2013.12.06
강원평화	강원도 5개군(철원군, 화천군, 양구군, 인제군, 고성군)	2,067.07	2014.04.11
청송	경북 청송군	845.71	2014.04.11
무등산권역	광주 2개 자치구(동구, 북구), 전남 2개군(화순군, 담양군)	246.31	2014.12.10

주 : 2014년 12월 31일 기준

자료 : 환경부, 2015 환경백서, (세종 : 환경부, 2015).

경상북도, 2014 환경백서, (안동 : 경상북도, 2014).

경상북도, 제5차 경북권 관광개발계획, (안동 : 경상북도, 2011).

(2) 해수욕장

- 2013년 기준 경북에 운영 중인 해수욕장은 총 26개소이며, 시군별로는 포항 6개소, 경주 6개소, 영덕 7개소, 울진 7개소가 분포
- 해수욕장 전체 이용객 수는 2014년 기준 약 467만 명에 이르며, 포항시의 해수욕장 이용객 수가 약 350만 명으로 전체 이용객 수의 74.9%를 차지함.

▼ 해수욕장 현황

구분	해수욕장	총면적 (㎡)	백사장		이용객수 (명)
			면적(㎡)	길이(m)	
합계	26개소	932,206	1,127	21,188	4,674,332
포항시	영일대, 칠포, 월포, 화진, 구룡포, 도구	297,000	195	8,800	3,503,080
경주시	오류, 전촌, 나정, 봉길, 관성, 진리	193,206	322	3,788	557,900
영덕군	장사, 대진, 고래불, 남호, 하저, 오보, 경정	329,500	370	5,250	479,939
울진군	나곡, 후정, 봉평, 망양정, 기성망양, 구산, 후포	112,500	240	3,350	133,413

자료 : 경상북도, 2015 경북통계연보, (안동 : 경상북도, 2016).

(3) 문화재

- 경북은 천년고도 경주를 중심으로 한 신라문화권, 대가야의 도읍지인 고령을 중심으로 가야문화권, 안동·영주를 중심으로 한 유교문화권이 공존하는 지역으로 다양한 문화재가 분포
- 2016년 1월 기준 경북의 지정문화재는 1,966점으로 전국의 약 15.7%를 차지하며 전국 시·도 중 가장 많은 문화재를 보유
- 국가지정문화재는 서울에 이어 두 번째로 많이 분포하고 있으며, 지방지정문화재의 경우 16개 시·도 중 가장 많이 보유
 - 국보 57점, 보물 319점 등 국가지정문화재가 648점(전국대비 17.8%), 지방지정문화재가 744점(전국대비 13.2%), 문화재자료가 543점(20.9%)
- 문화재는 경주시(333점), 안동시(312점), 영주시(125점) 순으로 많으며 이들 세 지역이 경북 전체의 39.1%를 차지
 - 특히, 경주시는 국가지정문화재 224점, 지방지정문화재 59점, 문화재자료 48점 등의 지정문화재가 분포

▼ 문화재 현황

(단위 : 개)

구분	총계	국가지정문화재							지방지정문화재					문화재 자료	등록 문화재
		국보	보물	사적 및 명승	천연 기념물	중요 민속 자료	중요 무형 문화재	유형 문화재	무형 문화재	기념물	민속 문화재				
전 국	12,484	3,622	317	1,842	600	455	286	122	5,600	3,091	516	1,603	390	2,597	665
경 북	1,966	648	57	319	114	68	79	11	744	411	31	145	157	543	31
포항시	65	16	1	7	3	4	-	1	32	19	-	8	5	15	2
경주시	333	224	34	91	75	5	16	3	59	35	3	17	4	48	2
김천시	55	18	1	16	-	1	-	-	18	12	2	4	-	18	1
안동시	312	85	5	37	4	7	30	2	152	73	5	20	54	72	3
구미시	84	17	1	10	3	2	1	-	39	24	1	7	7	28	-
영주시	125	40	7	22	5	3	3	-	42	29	-	5	8	43	-
영천시	84	23	1	18	-	1	3	-	45	33	-	7	5	13	3
상주시	94	21	-	17	2	2	-	-	48	19	3	18	8	23	2
문경시	74	20	1	12	3	2	1	1	28	16	4	6	2	23	3
경산시	36	13	-	7	2	2	1	1	13	8	1	4	-	10	-
군위군	31	5	1	3	1	-	-	-	12	8	-	2	2	13	1
의성군	53	11	1	6	-	3	1	-	26	20	-	4	2	16	-
청송군	44	12	-	2	2	4	4	-	13	6	3	1	3	18	1
영양군	57	8	1	2	-	4	1	-	18	8	-	4	6	30	1
영덕군	73	6	-	2	-	1	3	-	27	7	3	5	12	39	1
청도군	76	27	-	19	-	6	2	-	36	19	2	9	6	10	3
고령군	27	8	-	4	4	-	-	-	11	6	1	3	1	8	-
성주군	74	10	-	5	2	1	1	1	40	19	1	10	10	24	-
칠곡군	28	8	-	6	1	1	-	-	8	6	-	1	1	10	2
예천군	88	32	-	20	3	3	4	2	29	19	2	2	6	26	1
봉화군	97	20	1	9	3	1	6	-	31	16	-	3	12	44	2
울진군	37	13	2	4	1	6	-	-	13	9	-	3	1	9	2
울릉군	19	11	-	-	-	9	2	-	4	-	-	2	2	3	1

자료 : 경상북도지정문화재 정보화시스템, 문화재 통계, <https://www.chis.go.kr/cas/info/statistics.asp> (2016. 2. 1).
문화재청, 문화재청 주요업무 통계자료(2015. 12. 31), <http://www.cha.go.kr> (2016. 2. 1).

(4) 전통민속마을

- 문화재청은 전통마을의 원형보존과 주민생활 불편해소 등을 위해 1984년부터 퇴락 및 변형가옥 보수, 성곽 및 관아복원, 저잣거리 조성 등 정비사업을 추진하고 있으며, 우리나라 전통마을의 원형이 잘 보존되어 있는 마을을 문화재로 지정하여 보존해 오고 있음.
- 안동 하회마을, 성읍 민속마을, 경주 양동마을, 고성 왕곡마을, 아산 외암마을, 성주 한개마을, 영주 무섬마을 등 전국 7개소가 있으며, 경북에는 4곳(하회마을, 양동마을, 한개마을, 무섬마을)이 지정되어 있음.

▼ 전통민속마을 현황

구 분	지정번호	위 치	지정면적 (㎡)	건물현황(동)				지정일
				합계	초가	와가	기타	
합계	-	7개 마을	10,212,855	2,336	1,119	610	607	-
안동하회마을	중요민속문화재 제122호	경북 안동시 풍천면 광덕리	7,200,660	458	211	162	85	'84.01
경주양동마을	중요민속문화재 제189호	경북 경주시 강동면 양동리	969,119	478	220	180	78	'84.12
성읍민속마을	중요민속문화재 제188호	제주 서귀포시 표선면 성읍리	794,213	675	370	18	287	'84.06
고성왕곡마을	중요민속문화재 제235호	강원 고성군 죽왕면 오봉리	180,741	147	99	39	9	'00.01
아산외암마을	중요민속문화재 제236호	충남 아산시 송악면 외암리	214,393	236	151	57	28	'00.01
성주한개마을	중요민속문화재 제255호	경북 성주군 월항면 대산리	201,637	226	11	117	98	'07.12
영주무섬마을	중요민속문화재 제279호	경북 영주시 문수면 수도리	669,193	116	57	37	22	'13.08

자료 : 문화재청, 2015 문화재연감, (대전 : 문화재청, 2015).

(5) 유네스코 세계유산

- 국내 유네스코 등재 유산은 세계유산 12개, 기록유산 14개, 인류무형문화유산 17개가 있으며, 경북에는 세계유산 3개와 기록유산 1개가 등재되어 있음.
- 석굴암·불국사와 경주역사유적지구, 한국의 역사마을(하회마을, 양동마을) 등
- 세계유산에 등재 예정인 잠정유산은 15개가 있으며, 경북에는 서원과 고령 지산동 대가야고분군, 산사 등 3개 목록이 잠정유산으로 지정되어 있음.

▼ 유네스코 등재 유산 현황

구분	전국	경북		
		지정수	목록	지정년도
세계유산	12	3	<ul style="list-style-type: none"> • 불국사와 석굴암 • 경주역사유적지구 • 한국의 역사마을 : 하회, 양동 	1995 2000 2010
기록유산	14	1	<ul style="list-style-type: none"> • 한국의 유교책판 	2015
인류무형문화유산	17	-	-	
잠정유산	15	3	<ul style="list-style-type: none"> • 한국의 서원 : 소수서원, 옥산서원, 도산서원, 병산서원 • 고령 지산동 대가야고분군 • 한국의 전통산사 : 봉정사, 부석사 	

자료 : 유네스코한국위원회, 유네스코와 유산, <http://heritage.unesco.or.kr> (2016. 1. 10).

문화재청, 유네스코등재유산, <http://www.cha.go.kr> (2016. 1. 10).

(6) 특산물 및 향토음식

- 경북은 관광객의 소비지출 증대를 통한 지역경제 활성화를 위해 지역축제, 경북 특산물 쇼핑물(경북고향장터 사이소), 농산물 직판장 등을 통해 지역특산물 및 향토음식의 홍보 판매하고 있으며, 지역의 으뜸음식점 및 맛집을 발굴하고 활성화하기 위해 지속적인 홍보활동 전개

자료 : 경상북도, 제5차 경북권 관광개발계획, (안동 : 경상북도, 2011).

▲ 시군별 대표 특산물

▲ 경북 맛집 안내책자

2) 관광개발 현황

(1) 관광지

- 2015년 5월 기준 경북의 관광지는 34개 지구 10,709km²가 지정되어 있음.
- 관광지로 지정 된지 10년이 지난 지구가 27개소로서 관광지 지정 이후 장기간 사업을 추진하고 있는 상황

▼ 관광지 지정 현황

관광지명	위 치	면적(㎡)	최초지정 일자	주요자원	최종계획 승인일자
합계	34 지구	10,709,349			
도산온천(*)	안동시 도산면 온혜리	1,157,000	'95.01.11	• 도산서원, 안동댐	'98.04.27
안동하회	안동시 풍천면 하회리	184,000	'01.03.08	• 하회마을, 병산서원	'03.07.05
예안현	안동시 도산면 서부리	50,633	'14.10.16	• 예안향교, 안동댐	'14.10.16
영주순흥	영주시 순흥면 내죽·청구리	122,915	'98.02.12	• 소수서원, 금성단, 소백산	'98.03.11
풍기온천	영주시 풍기읍 창락면	96,310	'00.06.26	• 종합온천장, 호텔	'01.06.04
부석사	영주시 부석면 북지리	242,280	'12.06.11	• 부석사	'12.06.11
문수	영주시 문수면 탄산리	77,710	'14.02.27	• 소백산, 부석사, 소수서원	'14.02.27
경천대	상주시 사벌면 삼덕리	209,000	'87.06.20	• 경천호반, 낙동강	'87.09.21
문장대온천	상주시 화북면 운흥·중벌리	956,000	'87.11.27	• 문장대, 속리산, 오송폭포	'89.07.14
회상나루	상주시 중동면 회상리	164,900	'13.12.30	• 낙동강, 레포츠밸리	'13.12.30
문경온천	문경시 문경읍 하리 일원	400,000	'98.01.26	• 문장대, 속리산, 오송폭포	'98.03.07
상리	문경시 문경읍 상리	243,260	'01.03.08	• 문경온천, 문경새재, 주흘산	'08.05.29
의성탐산온천	의성군 봉암면 구산·도원리	137,847	'97.12.31	• 온천, 빙계공원	'88.09.21
청송주왕산	청송군 부동면 하의리	249,040	'07.10.22	• 주왕산국립공원	'07.10.22
선바위	영양군 입암 면신구·연당리	94,913	'01.03.08	• 수하계곡, 일월산, 주실마을	'01.06.14
예천온천(*)	예천군 감천면 관현·천항리	221,960	'00.03.20	• 조각공원, 스포츠센터	'04.01.06
예천포리	예천군 감천면 포리	210,241	'04.11.08	• 온천, 호텔	'06.09.28
예천삼강	예천군 풍양면 삼강리	211,141	'14.04.28	• 삼강주막, 회룡포	'14.04.28
오전약수	봉화군 물아면면 오전리	137,000	'85.09.10	• 오전약수탕, 선달산	'98.12.19
다덕약수	봉화군 봉성면 우곡리	88,720	'01.03.27	• 청량산, 다덕약수탕	'03.03.15
호미곶	포항시 호미곶면 대보리	221,366	'03.11.06	• 구룡포유원지, 해수욕장	'05.05.20
장사해수욕장	영덕군 남정면 장사리	104,219	'81.12.30	• 해수욕장, 산성계곡	'98.05.29
고래불	영덕 영해읍 대진리 일원	880,400	'88.03.28	• 해수욕장, 백암온천	'03.08.07
백암온천	울진군 온정면 소태리	357,132	'79.12.31	• 온천, 백암산	'80.03.17
성류굴	울진군 근남면 노음리	56,000	'81.01.18	• 성류굴, 망양해수욕장	'87.03.23
울릉도	울릉군 일원	1,060,290	'87.12.31	• 섬, 독도박물관, 기암절벽	'10.07.22
개척사	울릉군 서면 태하리	152,244	'12.12.31	• 개척사광장, 산왕각	'12.12.31
치산	영천시 신령면 치산리	270,000	'90.12.31	• 수변피크닉장, 캠핑장	'90.12.31
경산온천	경산시 남산면 상대리	262,060	'87.12.15	• 온천, 침엽수림 경관	'88.06.30
청도온천	청도군 금천면 사전리	473,000	'89. 6. 3	• 온천	'12.07.23
청도용암온천	청도군 화양면 삼신리	891,280	'96.10.21	• 온천, 운문사, 운문댐	'90.11.06
청도신화랑	청도군 운문면 방지리	297,493	'12.07.23	• 화랑촌, 화랑동산, 수양관	'97.03.25
가산산성	칠곡군 동명면 득명리	392,000	'86.10.24	• 한티성지, 파계사, 가산산성	'86.12.10
고령부레	고령군 우곡면 예곡리	36,995	'13.12.30	• 낙동강, 산악체험장	'13.12.30

주 : (*)조성계획실효 : 06.01.20 (고시 : 13.10.28)

자료 : 문화체육관광부, 2014년 기준 관광동향에 관한 연차보고서, (세종 : 문화체육관광부, 2015).

경상북도 관광진흥과 내부자료, 2015. 5.

(2) 관광단지⁵⁾

- 2015년 5월 기준 경북의 관광단지는 보문, 감포해양, 김천온천, 안동문화, 마우나오션 등 5개소, 22.033km²가 지정
 - 보문 관광단지는 경주관광종합개발 사업의 일환으로 국제적 수준의 관광단지를 조성하고자 1973년부터 단계별로 개발을 추진하고 있으며, 최근 보문관광단지 종합재정비 계획을 수립하여 관광객들을 위한 편의시설 정비 및 확충을 시행
 - 감포해양 관광단지는 다양한 계층이 이용할 수 있는 대중적이고 종합적인 관광단지로의 개발을 목표로 개발을 시작하여 1단계 골프장 조성 및 2단계 중심시설 지구의 기반시설 조성이 완료된 상태
 - 김천온천 관광단지는 1996년 3월 관광단지의 지정과 1997년 12월 조성 계획 승인을 거쳐 관광단지 조성 및 민자 유치를 위한 다각적인 방안을 강구하였으나, 2016년 현재 민간개발자의 부도로 사업이 장기간 중단된 상태
 - 안동문화 관광단지는 유교문화권 관광개발계획의 일환으로 추진되어 2005월 4월 관광단지 조성계획 승인을 획득하였으며, 2013년 단지내 핵심시설인 유교랜드가 완공되어 운영 중
 - 마우나오션 관광단지는 휴양, 보양 및 여가공간을 제공하는 체류형 관광휴양시설로 경주시 양남면 신대리 일원 6.419km²에 개발 사업을 추진하고 있으며, 2009년 12월 관광단지로 지정 및 조성계획 승인을 받아 개발을 추진

▼ 관광단지 지정 현황

구분	위치	면적 (㎡)	투자비 (억원)	지정시기 (조성계획)	개발기간	주요 도입시설	개발주체
합계	5개지구	22,033,303	40,832	-	-	-	-
보문	경주시 신평동, 천군동 일원	8,515,243	15,271	'79.07 (73.05)	'73~2018	• 관광호텔, 콘도, 골프장, 신라촌, 상가, 놀이시설, 청소년수련시설 등	경북관광개발공사
감포 해양	경주시 감포읍 대본리, 나정리 일원	4,019,200	9,330	'93.12 (97.03)	'97~2015	• 관광호텔, 콘도, 골프장, 씨라이프파크, 연수원, 수목원 등	경북관광개발공사
김천 온천	김천시 부항면 파천리 일원	1,424,423	5,357	'96.03 (97.12)	'97~2011	• 관광호텔, 콘도, 온천장, 스포츠센터, 노인휴양촌, 승마장, 연수원 등	주식회사 우촌개발

5) 문화체육관광부, 2014년 기준 관광동향에 관한 연차보고서, (세종 : 문화체육관광부, 2015)를 참고하여 작성

구분	위치	면적 (㎡)	투자비 (억원)	지정시기 (조성계획)	개발기간	주요 도입시설	개발주체
안동 문화	안동시 성곡·성동동 일원	1,655,181	4,858	'03.12 ('05.04)	'00~2015	• 호텔, 콘도, 골프장, 전망 대, 유교랜드, 온트레피움, 놀이공원 등	경북관광 개발공사
마우나 오션	경주시 양남면 신대리 일원	6,419,256	6,379	'09.12 ('09.12)	'94~2017	• 상가, 골프장, 휴게실, 콘 도미니엄, 화훼공원, 물놀 이장, 눈썰매장 등	마우나오 션개발(주)

자료 : 문화체육관광부, 2014년 기준 관광동향에 관한 연차보고서, (세종 : 문화체육관광부, 2015).

경상북도 관광진흥과 내부자료, 2015. 5.

(3) 관광특구

- 관광특구는 외래 관광객의 유치 촉진을 위하여 관광시설이 밀집된 지역에 대해 야간 영업시간 제한을 배제하는 등 관광활동을 촉진하고자 1993년에 도입된 제도로써 2014년 12월 기준 전국 13개 시·도 29곳이 관광특구로 지정되어 있음.
- 경북에는 경주 관광특구, 울진 백암온천관광특구, 문경 관광특구 등 3개소 (36.24km²)가 지정

▼ 관광특구 현황

관광특구명	위 치	면적(km ²)	지정일자	관광시설
합계	3 지구	36.24	-	-
경주관광특구	경주시 일원(시내,보문,불국)	32.65	'94.8.31	• 호텔 13, 콘도 8, 골프장 9 등
백암온천관광특구	울진군 온정, 소태리 일원	1.74	'97.1.18	• 호텔 2, 콘도 1, 휴양·오락 10 등
문경관광특구	문경시 일원(문경,가은,농암)	1.85	'10.1.18	• 편의 68, 안내 60, 숙박 52, 휴양 11, 접객 350, 상가 24 등

자료 : 경상북도 관광진흥과 내부자료, 2015. 5.

(4) 마을단위 농산어촌 관광개발

■ 농어촌체험휴양마을

- 농촌체험휴양마을 사업은 도시민의 농촌관광 수요를 농촌으로 유치하여 농외소득 증대 등 농촌 활력 증진을 도모하기 위한 목적으로 추진 중에 있으며, 2014년까지 전국 848개 농촌체험휴양마을이 지정받아 농촌체험관 및 도농교류 거점으로 활용되고 있음.
- 경북에는 경산시와 울릉군을 제외한 21개 시군에 91개 농어촌체험휴양마을이 지정되어 운영되고 있음.

▼ 농어촌체험휴양마을 현황

구분	마을수	주요마을
전국	848	-
경상북도	91	-
포항시	4	• 오도마을, 성동메뚜기마을, 두마마을, 탑정리마을
경주시	4	• 하범곡마을, 세심마을, 다봉마을, 옥산마을
김천시	4	• 돌모마을, 옛날숨씨마을, 샹띠마을, 평촌마을
안동시	9	• 안동댐마을, 산매골마을, 암산마을, 가송마을, 천지갑산마을, 저우리마을, 달사과마을, 안동포길삼마을, 몽실마을
구미시	3	• 도개마을, 주아마을, 머들마을
영주시	7	• 술향기마을, 피끝마을, 장생이마을, 금대마을, 한밤실마을, 녹색농심인삼마을, 새내역사마을
영천시	1	• 정각마을
상주시	10	• 버드니마을, 승곡마을, 우복동마을, 지장마을, 왕실마을, 밤원마을, 버들뱅이마을, 구마이곳감마을, 한농마을, 은자골권역
문경시	6	• 궁터마을, 수예마을, 나실마을, 수한마을, 문경오미자권역마을, 상내권역나실마을
군위군	1	• 삼국유사화본마을
의성군	3	• 교촌마을, 만경촌농촌체험휴양마을, 태양마을농촌체험휴양마을
청송군	2	• 덕천마을(참소슬마을), 괴정꽃돌마을
영양군	3	• 두메송하마을, 대티골마을, 사래마을
영덕군	2	• 인량전통테마마을, 속곡산촌생태마을
청도군	3	• 송금마을, 성곡권역농촌체험휴양마을, 백연지녹색농촌체험휴양마을
고령군	6	• 가얏고마을, 산주마을, 개실마을, 서우재마을, 신리마을, 고령예마을
성주군	2	• 윤동마을, 가야산칠불봉야생화마을
칠곡군	3	• 금남오이마을, 가산산성마을, 학수고대마을
예천군	6	• 출렁다리마을, 백석마을, 문래실마을, 회룡포마을, 삼강주막마을, 회룡포여울마을
봉화군	8	• 한누리워낭마을, 달실마을, 감전마을, 오목구비마을, 청량산비나리마을, 다슬기마을, 덕산뚜드리마을, 하늘마을
울진군	4	• 굴구지마을, 백암온천마을, 학고을마을, 거리고마을

주 : 2014년 12월 기준

자료 : 농림수산식품부, 농어촌체험휴양마을 현황, <http://www.mafra.go.kr> (2016. 1. 10).

■ 농촌전통테마마을

- 농촌전통테마마을은 지역의 고유한 농촌전통문화를 발굴하여 도시민이 체험하고 학습 공간을 마련함으로써 농가소득을 증대시키고 도농교류에 기여할 수 있는 농촌마을 조성사업으로 경북에는 경주 옥산세심마을, 울진 양떡·음떡마을, 김천 옛날숨씨마을 등 9개 마을이 지정되어 있음.

▼ 농촌전통테마마을 현황

구분	위치	주요 테마	지정년도
옥산세심마을	경주시 안강읍 옥산1리	• 역사문화탐방, 전통예절 배우기	2002
양떡마을 음떡마을	울진군 온정면 온정1리	• 향토방, 동해안 해돋이, 떡	2003
옛날숨씨마을	김천시 증산면 평촌리	• 옛날숨씨, 야생화차, 약초술	2003
가송마을	안동시 도산면 가송리	• 선비문화체험, 안동국시, 낙동강쥐불놀이체험	2004
나라골보리말	영덕군 창수면 인량리	• 보리체험(추수, 밟기, 방앗간), 전통문화체험	2004
청송참소슬마을	청송군 파천면 덕천리	• 고택스테이, 농촌문화체험, 전통놀이체험	2005
두메송하마을	영양군 수비면 송하리	• 장승테마공원, 해·달·되 체험학습장, 송하계곡	2005
포항초롱구비마을	포항시 남구 장기면	• 산채 채취, 대나무 숯체험, 산서리 음식 만들기	2006
안동암산마을	안동시 남후면 광음리	• 고산서원 고택체험, 농사체험(채소, 과일수확체험)	2007

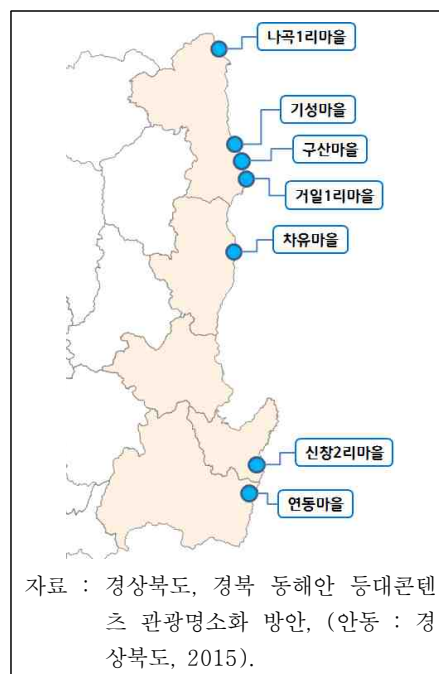
자료 : 경상북도, 제5차 경북권 관광개발계획, (안동 : 경상북도, 2011).

농촌전통테마마을, 테마마을 현황, www.go2vil.org, (2016. 1. 10).

■ 어촌체험마을

- 어촌체험마을은 쾌적한 연안환경을 조성하고 어촌경제 활성화에 기여하기 위하여 어업과 관광을 접목한 체험마을로써 전국 106개 마을이 운영되고 있으며 경북에는 7개소의 어촌체험마을이 지정되어 있음.

- 2001년 9개소의 시범사업을 시작으로 2014년까지 전국 130개소에 845억 원을 지원하였으며, 2010년부터 어촌체험마을의 서비스 수준 향상 등을 위해 2년마다 운영평가를 실시
- 울진에 4개소가 지정되어 가장 많으며, 포항, 경주, 영덕이 각 1개소씩 지정되어 운영



▲ 어촌체험마을 위치도

▼ 경북 어촌체험마을 현황

마을명	위치	주요 체험 프로그램
나곡1리마을	울진군 북면 석호1길 42-33	• 미역채취 건조등, 스킨스쿠버, 갯바위낚시, 승선체험 등
기성마을	울진군 기성면 기성본길 314	• 미역건조, 후릿그물, 문어통발, 전복따기, 대게경매 등
구산마을	울진군 기성면 구산봉산로 100	• 대게경매, 미역채취, 오징어건조, 바다낚시 등
거일1리마을	울진군 평해읍 울진대게로 671	• 양식장체험, 갯바위낚시, 스킨스쿠버, 온천욕, 유적지탐방
경정(차유)마을	영덕군 축산면 차유길 2	• 통발, 대낚시, 대게탁본, 고동잡기, 백사장걷기, 어촌살림집 등
신창2리마을	포항시 남구 장기면 동해안로3404번길 55	• 통발, 후릿그물, 창경바리, 투명카누, 맨손고기잡기, 고동잡기
연동마을	경주시 감포읍 연동길 38-1	• 투명카누, 스킨스쿠버, 아라나비, 선상낚시, 대게 및 오징어 잡이

자료 : 한국어촌어항협회, 바다여행, <http://www.seantour.com> (2016. 1. 10).

문화체육관광부, 2014년 기준 관광동향에 관한 연차보고서, (세종 : 문화체육관광부, 2015).

■ 산촌생태마을

- 산촌생태마을은 산촌지역의 풍부한 산림 및 휴양자원을 활용한 소득원 개발과 생활환경 개선을 통해 산촌주민의 소득증대와 삶의 질 향상을 도모하고 산림경영의 거점지역으로 육성하기 위해 1998년부터 추진되었음.
- 2016년 현재 전국에 293개의 산촌생태마을이 있으며, 경북은 20개 시군에 37개 마을이 지정되어 있음

▼ 산촌생태마을 현황

구분	마을수	마을명
합계	37	-
포항시	2	• 기북 탑정 산촌생태마을, 두마리 산촌생태마을
김천시	3	• 금평 산촌생태마을, 주례 산촌생태마을, 평촌 산촌생태마을
안동시	2	• 마령리 산촌생태마을, 고란리 산촌생태마을
구미시	1	• 태봉 산촌마을
영주시	1	• 두산 산촌마을
영천시	1	• 치산리 돌담모과마을
상주시	3	• 노류 산촌생태마을, 남곡마을, 입석(귀빈래) 마을
문경시	2	• 궁기 산촌생태마을, 석향 산촌생태마을
경산시	1	• 부일 산촌생태마을
군위군	2	• 약바람 산촌생태마을, 노행리 산촌마을
의성군	1	• 금봉 산촌마을

구분	마을수	마을명
봉화군	1	• 두내 산촌생태마을
청송군	3	• 주산지 산촌생태마을, 꽃돌마을, 꽃돌산촌생태마을
영양군	2	• 수하1리 산촌생태마을, 신원2리 산촌생태마을
영덕군	2	• 옥계 산촌마을, 속곡 산촌생태마을
청도군	1	• 청도 오진리 산촌생태마을
고령군	1	• 노리 산촌생태마을
성주군	3	• 법전리 산촌생태마을, 신계 산촌마을, 영천리 산촌생태마을
예천군	2	• 우래 산촌마을, 용두리 산촌마을
울진군	3	• 굴구지 산촌생태마을, 쌍전 산촌마을, 상당 산촌마을

자료 : 산림청, 산촌생태마을 현황, <http://www.forest.go.kr> (2016. 1. 10).

■ 정보화마을

- 정보화마을 조성사업은 농·산·어촌 등과 같이 정보화에 소외된 지역에 초고속 인터넷 이용환경 조성 및 전자상거래와 정보콘텐츠를 구축하여 지역주민의 정보 생활화를 유도하고 실질적인 수익을 창출함으로써 지역 경제 활성화를 통해 발전을 이룩하고자 2001년부터 추진되었음.
- 2014년 8월 기준 전국에 357개의 정보화마을이 있으며, 경북은 46개의 마을이 지정되어 있음.

▼ 정보화마을 현황

구분	마을명	소재지	마을유형
합계		46개	-
포항시	기계장터마을	포항시 북구 기계면 현내리	상거래, 체험관광
	상옥참느리마을	포항시 북구 죽장면 상옥리	상거래, 체험관광
	신광비학산학마을	포항시 북구 신광면 죽성리	상거래, 체험관광
	호미꽃마을	포항시 남구 대보면 대보2리	상거래, 체험관광
경주시	양동민속마을	경주시 강동면 양동리	체험관광
김천시	양각자두마을	김천시 구성면 양각리	전자상거래
	황악산반곡포도마을	김천시 대항면 대룡리	전자상거래
안동시	녹전토종마을	안동시 녹전면 원천리	전자상거래
	안동포마을	안동시 임하면 금소리	상거래, 체험관광
	하회마을	안동시 풍천면 광덕리	체험관광
구미시	금오산찰쌀보리마을	구미시 고아읍 오로리	상거래, 체험관광
	신라불교초전지마을	구미시 도개면 도개1리	체험관광

구분	마을명	소재지	마을유형
영주시	소백산단산포도마을	영주시 단산면 옥대1리	전자상거래
	풍기인삼마을	영주시 풍기읍 서부리	전자상거래
영천시	보현산별빛포도마을	영천시 화남면 사천리	상거래, 체험관광
상주시	구마이곶감마을	상주시 내서면 서만리	전자상거래
	모동반계포도마을	상주시 모동면 반계리	전자상거래
	은자골마을	상주시 은척면 황령리	상거래, 체험관광
문경시	새재팔영사과마을	문경시 문경읍 팔령리	전자상거래
	오미자마을	문경시 동로면 생달리	전자상거래
	우로실마을	문경시 호계면 우로1리	전자상거래
경산시	금구맛대추마을	경산시 압량면 금구리	전자상거래
군위군	팔공산능금마을	군위군 부계면 동산리	체험관광
의성군	모흥황토마을	의성군 구천면 모흥2리	전자상거래
	안평자두마을	의성군 안평면 기도리	전자상거래
	토종마늘마을	의성군 춘산면 사미리	전자상거래
	청학마을	의성군 신평면 중율리	복합형
청송군	주왕산사이버타운	청송군 부동면 나리	전자상거래
영양군	선바위마을	영양군 입암면 방전리	체험관광
	수비산촌마을	영양군 수비면 신원1리	체험관광
	영덕대계마을	영덕군 강구면 강구리	복합형
영덕군	영덕복송아마을	영덕군 지품면 오천리	전자상거래
청도군	신도새마을발상지마을	청도군 청도읍 신도리	전자상거래
고령군	안림딸기마을	고령군 쌍림면 안림리	전자상거래
성주군	가야산녹색체험마을	성주군 수륜면 백운리	체험관광
	도흥참외마을	성주군 선남면 도흥리	전자상거래
	장산꿈마을	성주군 월항면 장산리	전자상거래
칠곡군	금남오이꽃동산마을	칠곡군 왜관읍 금남리	복합형
	동안꿀벌참외마을	칠곡군 약목면 동안리	전자상거래
예천군	금당실마을	예천군 용문면 상금곡리	체험관광
	회룡포마을	예천군 용궁면 향석리	체험관광
	국사골마을	예천군 유천면 사곡리	전자상거래
봉화군	청량산비나리마을	봉화군 명호면 풍호1리	체험관광
	춘양목송이마을	봉화군 춘양면 서벽1리	전자상거래
울진군	백암온천마을	울진군 온정면 온정리	상거래, 체험관광
울릉군	황토구미마을	울릉군 서면 태하리	전자상거래

자료 : 경상북도 공공데이터포털시스템, 정보화마을 현황(2014.8), <http://data.gb.go.kr> (2016. 1. 10).

행정자치부 지정 정보화마을, <http://www.invil.org> (2016. 1. 10).

■ 자연생태(복원)우수마을

- 환경부에서는 지역주민의 자연환경보전 의식을 함양과 자연자산의 자율적으로 보전·관리를 위해 2001년부터 자연생태우수마을 및 자연생태복원우수마을 지정제도를 시행중에 있으며, 2015년 기준 전국 95개 자연생태(복원)우수마을이 지정되어 있음.
- 자연생태(복원)우수마을의 지정기간은 3년이며, 2015년 기준 경북에는 6개의 자연생태우수마을이 지정되어 있음

▼ 생태마을 지정현황

구 분	마을명	소 재 지
2013년	<ul style="list-style-type: none"> 총34개소 : 자연생태우수마을 31, 자연생태복원우수마을 3 지정기간 : 2013. 1. 1 ~ 2015. 12. 31 	
자연생태 우수마을	산내지마을	경기도 포천시 일동면수입4리
	해마루촌마을	경기도 파주시 진동면 동파리
	고분군마을	경남 창원시 동읍 다호리
	방동마을	경남 밀양시 초동면 봉황리
	다대마을	경남 거제시 남부면 다대리
	음정마을	경남 함양군 마천면 삼정리
	둔천산열레지마을	경남 산청군신안면안봉리(신규)
	석저마을	광주시 북구 덕의동
	선흘1리마을	제주 제주시조천읍선흘1리
	선흘2리마을	제주 제주시 조천읍 선흘2리
	저지마을	제주 제주시 한경면
	마라마울	제주 서귀포시 대정읍 마라리
	수산2리	제주 서귀포시성산읍수산리
	상서마을	전남 완도군 청산면 신흥리
	영산마을	전남 신안군흑산면영산리(신규)
	유천마을	전남 화순군 동북면 유천리
	대계마을	경남 남해군 고현면 대곡리
	지족1리마을	경남 남해군상동면지족리
	오박사마을	충북 청원군현도면시목2리
	이색체험마을	충남 서천군기산면화산리
	심천내동마을	충남 금산군남이면석동2리
	한절골마을	경북 안동시 길안면 대사리
	대티골마을	경북 영양군일월면용화2리
	만항마을	강원 정선군 고한읍 고한1리
	달뜨락마을	강원 정선군정선읍용탄2리
	현3리마을	강원 양구군 해안면 현3리
	동촌1리마을	강원 화천군 화천읍 동촌1리
	방축도마을	전북 군산시 옥도면 방축도리
	구담마을	전북 임실군 덕치면 천담리
	진마마을	전북 고창군 부안면 선운리
	능길마을	전북 진안군 동향면
자연생태복원 우수마을	두꺼비생태마을	충북 청주시 흥덕구 원흥로 81일원
	법동구민휴식공원	대전 대덕구 법동 11 일원
	솜반천마을	제주 서귀포시 서홍동 일원

구 분	마을명	소 재 지
2014년	<ul style="list-style-type: none"> 총43개소 : 자연생태우수마을 39, 자연생태복원우수마을 4 지정기간 : 2014. 1. 1 ~ 2016. 12. 31 	
자연생태 우수마을	신당곡마을	경기 양평군 강상면 신화2리
	오현마을	함양군 서하면 봉전리
	다원1구마을	밀양시 산외면 다죽리
	나동마을	고성군 개천면 나선리
	상선약수	장흥군 장흥읍 평화리
	상정	영광군 염산면 두우리
	효동	영광군 묘량면 삼효리
	자풍비나리	장성군 남면 덕성리
	청수리	제주시 한경면 대한로
	하례2리	서귀포시 남원을 하례리
	유수암	제주시 애월읍 유수암리
	조수1리	제주시 한경면 조수1리
	수망리	서귀포시 남원을 수망리
	신례1리	서귀포시 남원을 신례1리
	장전리	제주시 애월읍 장전리
	대서리	제주시 추자면
	감산리	서귀포시 안덕면
	하삼천	하동군 금남면 덕천리
	상평	하동군 악양면 상평리
	두모	남해군 상주면 두모리
	가천	남해군 남면 가천리
	산너울마을	서천군 판교면 등교리
	녕배골마을	태안군 원북면 신두3리
	봉암마을	홍성군 금마면 월암리
	자진뱅이마을	금산군 군북면 산안리
	태양마을	의성군 안계면 양곡1리
	유금마을	영덕군 병곡면 금곡3리
	너와마을	삼척시 도계읍 신리
	동강할미꽃마을	정선군 정선읍 굴암리
	소똥령마을	고성군 간성읍 장신2리
	문산2리마을	영월군 영월읍 문산2리
	대실마을	음성군 삼성면 대야리
	풍산리마을	화천군 화천읍 풍산1리
	구두미마을	횡성군 둔내면 삼교3리
	원촌마을	정읍시 칠보면
	와운마을	남원시 산내면
	삼산마을	남원시 운봉읍
	학동마을	완주군 동상면
	용계마을	전북 고창군 용계면
자연생태복원 우수마을(4)	대정마을	전북 임실군 오수면
	부안자연생태공원	전북 부안군 줄포면
	장자호수 생태공원	경기 구리시 토평동 593-1일원
	김용마을	경남 거창군 거창읍 양평리

구 분	마을명	소 재 지
2015년	<ul style="list-style-type: none"> 총18개소 : 자연생태우수 15, 자연생태복원우수 3 지정기간 : 2015. 1. 1 ~ 2017. 12. 31 	
자연생태 우수마을	지동산천마을	경기 포천시 신북면 금동2리
	수월리마을	경남 통영시 도산면 수월리
	만수마을	전남 화순군 화순읍 수만리
	무릉2리마을	제주 서귀포시 대정읍
	예래마을	제주 서귀포시 예래동
	사곡리마을	경북 예천군 유천면 사곡리
	한농마을	경북 울진군 서면 왕피리
	심마니마을	강원 삼척시 노곡면 상마읍리
	팔랑1리마을	강원 양구군 동구 팔랑1리
	성항림토종마을	강원 원주시 신림면 성남2리
	중동마을	강원 정선군 여량면 구절3리
	양지리마을	강원 철원군 동송읍 양지리
	세심마을	전북 임실군 삼계면 세심리
	수분마을	전북 장수군 장수읍 수분리
	하곡마을	전북 진안군 부귀면 수향리
자연생태복원 우수마을(3)	탄천	경기 성남시(구미동-북정동)
	상모마을	전남 함평군 해보면
	산지천	제주 제주시 일도1동, 건입동

자료 : 환경부, 생태마을 지정현황, <http://search.me.go.kr> (2016. 1. 10).

(5) 관광시설

■ 관광숙박시설

- 관광진흥법에 따른 관광숙박업은 호텔업과 휴양콘도미니엄업으로 구분
 - 호텔업은 관광호텔업, 수상관광호텔업, 한국전통호텔업, 가족호텔업, 호스텔업, 소형호텔업, 의료관광호텔업 등으로 구성
- 2015년 말 기준 경북에는 14개 시군에 총 69개의 관광숙박업체가 등록되어 있으며, 이 중 호텔업이 57개, 휴양콘도미니엄업이 16개가 등록

▼ 관광숙박업 현황

(단위 : 개, 실)

구분	합계		호텔업												휴양콘도 미니엄업	
			소계		관광호텔업		전통호텔업		가족호텔업		호스텔업		소형호텔업			
	개소	객실	개소	객실	개소	객실	개소	객실	개소	객실	개소	객실	개소	객실	개소	객실
합계	72	7495	57	4629	42	4,149	1	16	2	120	9	138	3	206	15	2,866
포항시	12	715	11	664	8	488	-	-	-	-	2	16	1	160	1	51
경주시	25	4,538	15	2,297	13	2,260	1	16	-	-	1	21	-	-	10	2,241

구분	합계		호텔업												휴양콘도 미니업	
			소계		관광호텔업		전통호텔업		가족호텔업		호스텔업		소형호텔업			
	개소	객실	개소	객실	개소	객실	개소	객실	개소	객실	개소	객실	개소	객실	개소	객실
김천시	2	105	2	105	2	105	-	-	-	-	-	-	-	-	-	-
안동시	4	187	4	187	1	82	-	-	1	90	2	15	-	-	-	-
구미시	7	562	7	562	7	562	-	-	-	-	-	-	-	-	-	-
영주시	1	51	1	51	1	51	-	-	-	-	-	-	-	-	-	-
상주시	2	80	1	30	1	30	-	-	-	-	-	-	-	-	1	50
문경시	2	243	1	43	1	43	-	-	-	-	-	-	-	-	1	200
경산시	1	50	1	50	1	50	-	-	-	-	-	-	-	-	-	-
군위군	1	30	1	30	1	30	-	-	-	-	-	-	-	-	-	-
청송군	1	48	1	48	1	48	-	-	-	-	-	-	-	-	-	-
영덕군	1	55	1	55	1	55	-	-	-	-	-	-	-	-	-	-
울진군	5	595	3	271	-	-	-	-	-	-	-	-	-	-	2	324
울릉군	8	236	8	236	1	74	-	-	1	30	4	86	2	46	-	-

주 : 2015년 12월 31일 기준

자료 : 경상북도 내부자료, 2015. 12.

■ 굿스테이

- 문화체육관광부와 한국관광공사에서는 관광객이 안심하고 편리하게 이용할 수 있도록 우수한 숙박시설 확보 및 국내여행 활성화를 위하여 일반숙박업을 대상으로 ‘굿스테이’ 지정제도를 도입
- 전국에 굿스테이로 지정된 숙박업소는 616개이며, 경북에는 28개소가 지정

▼ 굿스테이 현황

구분	업소수	업소명
합계	28	-
포항시	4	• 연산온천파크, 애플트리호텔, 에코호텔, 지엠호텔
경주시	12	• 옥산서원길 게스트하우스(구 옥산모텔), 푸른산유스텔, 호텔발렌타인, 숨 게스트 하우스, 경주여행게스트하우스, 신라 게스트하우스, 신라가족모텔, 경주게스트하우스 여행길, 코지(COZY), 화랑 게스트하우스, 141미니호텔, 경주가온게스트하우스
김천시	4	• 프로포즈모텔, 오페라모텔, 수모텔, 솔모텔
안동시	2	• 안동파크호텔, 갤러리아모텔
영주시	1	• 영주호텔
청도군	1	• 후레쉬모텔
예천군	1	• 파라다이스호텔
울진군	2	• 백암온천호텔 피닉스, 백암스프링스호텔
울릉군	1	• 울릉도Family호텔

자료 : 한국관광공사 굿스테이, <http://korean.visitkorea.or.kr/kor/goodstay3/index.jsp> (2016. 1. 10).

■ 관광편의시설업

- 관광편의시설업은 관광사업 중 여행업, 관광숙박업, 관광객이용시설업, 국제회의용 역업을 제외한 사업이나 시설 가운데 관광진흥에 도움이 된다고 인정된 시설
 - 관광유흥음식점업, 관광극장유흥업, 외국인전용유흥음식점업, 관광식당업, 시내순환관광업, 관광사진업, 여객자동차터미널시설업, 관광펜션업, 관광궤도업, 한옥체험업, 외국인관광 도시민박업 등 11가지로 구분
- 2014년 말 기준 경북에는 392개의 관광편의시설업이 지정되어 있으며, 유형별로는 외국인 전용 유흥음식점업 34개소, 관광식당업 10개소, 관광펜션업 63개소, 한옥체험업 264개소, 외국인 관광 도시민박업 16개소가 있음.
 - 한옥체험업의 경우 264개소로 전국 지자체 중에서 가장 많은 업소가 지정

▼ 관광편의시설업 현황

구분	합계	관광유흥 음식점업	외국인 전용 유흥음식점업	관광 식당업	시내순환 관광업	관광 펜션업	관광 궤도업	한옥 체험업	외국인관광 도시민박업
합계	392	1	34	10	3	63	1	264	16
포항시	13	-	6	3	-	3	-	-	1
경주시	119	-	5	3	1	37	-	63	10
김천시	2	-	1	-	-	-	-	1	-
안동시	101	-	2	-	2	-	-	94	3
구미시	6	-	4	1	-	-	-	1	-
영주시	19	-	-	-	-	-	-	19	-
영천시	4	-	1	-	-	-	-	3	-
상주시	9	-	1	-	-	1	-	7	-
문경시	8	-	-	-	-	6	1	1	-
경산시	5	-	1	-	-	-	-	3	1
군위군	1	-	-	-	-	-	-	1	-
의성군	4	-	-	-	-	1	-	3	-
청송군	18	-	-	-	-	2	-	15	1
영양군	6	-	-	-	-	-	-	6	-
영덕군	16	-	-	-	-	4	-	12	-
청도군	2	-	-	-	-	-	-	2	-
고령군	17	-	-	-	-	-	-	17	-
성주군	3	-	-	-	-	-	-	3	-
칠곡군	17	-	13	2	-	-	-	2	-
예천군	-	-	-	-	-	-	-	-	-
봉화군	12	-	-	-	-	1	-	11	-
울진군	5	1	-	1	-	3	-	-	-
울릉군	5	-	-	-	-	5	-	-	-

자료 : 경상북도, 2015 경북통계연보, (안동 : 경상북도, 2016).

■ 여행업

- 2014년 말 현재 경북에는 645개의 여행업체가 등록되어 있으며, 유형별로는 국내 여행업 319개소, 국외여행업 281개소, 일반여행업 44개소, 국내외여행업 1개소가 분포
- 지역별로는 포항시 157개 업체, 구미시 93개 업체, 경주시 83개 업체, 안동시 52개 업체 등 대부분의 여행업체들이 시 지역을 중심으로 분포

▼ 여행업 현황

구분	합계	일반여행업	국외여행업	국내여행업	국내외여행업
합계	645	44	281	319	1
포항시	157	10	82	65	-
경주시	83	14	30	39	-
김천시	30	-	13	17	-
안동시	52	3	23	26	-
구미시	93	5	41	47	-
영주시	28	-	13	15	-
영천시	27	1	12	14	-
상주시	27	-	13	14	-
문경시	19	-	9	10	-
경산시	23	4	10	9	-
군위군	2	-	1	1	-
의성군	9	1	4	4	-
청송군	2	-	1	1	-
영양군	3	-	-	2	1
영덕군	4	-	2	2	-
청도군	6	-	3	3	-
고령군	6	1	2	3	-
성주군	6	3	2	1	-
예천군	17	-	9	8	-
봉화군	8	-	4	4	-
울진군	2	-	1	1	-
울릉군	13	1	6	6	-

자료 : 경상북도, 2015 경북통계연보, (안동 : 경상북도, 2016).

■ 유원시설

- 경북에는 종합유원시설업 4개소, 일반유원시설업 15개소, 기타유원시설업 26개소 등 45개소의 유원시설이 분포
- 지역별로는 경산시 12개소, 경주시 9개소, 김천시 5개소, 영주시 4개소, 포항·안동·문경시 3개소, 구미시 2개소 등의 순으로 분포

제6차 경북권 관광개발계획

▼ 유원시설업 현황

업종	상호명	소재지	최초허가일자	비 고
종합 유원 시설	합계	45개소	-	
	합계	4개소	-	
	경주월드	경주시 보문로 544(천군동)	85.05.20	
	블루원워터파크	경주시 보불로 391	11.06.17	
	금오랜드	구미시 금오산로 41(남통동)	93.05.13	
일반 유원 시설	판타시온리조트	영주시 아지동 산6	08.07.18	휴업
	합계	15개소	-	
	포항랜드	포항시 북구 대흥동 592-2	12.04.25	
	포항북부비치랜드	포항시 북구 항구동 17-129	12.10.04	휴업
	마우나루지	경주시 양남면 신대리 1267	05.02.03	휴업
	(주)대명레저산업	경주시 보문로 402-12	06.12.29	
	(주)한화리조트경주	경주시 북군동 30-3	07.01.16	
	우양산업개발(주)	경주시 보문로 484-7	14.09.17	
	팡팡팩토리	안동시 운흥동 142-1	14.12.19	
	노리존	구미시 문화로 44(원평동306-8)	11.12.15	
	장수조이월드	영주시 장수면 화기2리 683	91.10.21	
	소백산풍기온천리조트	영주시 풍기읍 죽령로 1400	12.06.22	휴업
	경천대어린이랜드	상주시 사벌면 삼덕리 산11-4	92.05.06	
	워터파크편편비치	경산시 압량면 금구리 371	10.06.11	
	경산스파월드	경산시 남천면 남천로 305-61	10.08.05	
	청도랜드	청도군 화양읍 삼신리 893	13.08.28	
	파인토피아봉화워터파크	봉화군 봉화읍 내성천2길 81	12.07.06	휴업
기타 유원 시설	합계	26개소	-	
	호미곶온천랜드	포항시 구룡포읍 병포리 431-8	14.07.14	
	점프노리	경주시 충효녹지길128-7	14.11.17	
	야호헬로방방	경주시 소금강로 41번길2(용강동)	14.12.16	
	키즈팡팡	경주시 용담로 104번길25-2	14.12.16	
	방방랜드	김천시 부곡동 1498	08.12.08	
	추억의 방방	김천시 신음동 997-2	14.05.29	
	아이타진	김천시 신음동 376-1	14.06.30	
	아포방방	김천시 아포읍 국사리 1118-21	14.07.31	
	키즈랜드방방카	김천시 부곡동 506-5	14.09.22	
	토마토키즈랜드	안동시 강남5길 302호	14.12.29	
	아이점프키즈카페	안동시 길주길 69 302호	15.01.30	
	피노키오 키즈카페	경산시 하양읍116-353	14.08.08	
	헬로방방	경산시 백천길27 104-301윤성상가	14.08.08	
	조이점핑 경산점	경산시 장산로 263	14.08.13	
	파티앤 조이	경산시 박물관로 11	14.08.18	
	어린이왕자	경산시 경산로 185	14.08.18	
	상상노리(홈플러스경산점)	경산시 경안로 288	14.09.18	
	짐앤블록 키즈카페	경산시 하양읍 대학로298 14-7	14.09.26	
	점폴린파크	경산시 성암리 21길 41(옥산동)	14.11.13	
	에플트리마트	경산시 옥산리 227(중산동)	14.11.13	
	하이점핑방방카페	경산시 하양읍 대경로 717	14.12.30	
	에체능카페	영주시 가흥동 대학로 240번길	14.08.21	
	동광키즈파크	문경시 매봉1길 53	14.09.25	
	플레이팡팡	문경시 매봉로 21	14.10.17	
	키크는아이들	문경시 신흥3길 18(흥덕동)	14.11.12	
	아이피네	칠곡군 석적읍 북중리3길 26	15.01.07	

자료 : 경상북도 관광진흥과 내부자료, 2015. 3.

■ 골프장

- 2016년 1월 현재 경북에 운영중인 골프장은 47개소이며, 이중 회원제골프장 17개소, 대중제골프장 29개소, 간이골프장 1개소가 운영 중
- 시군별로는 경주시가 12개소로 가장 많은 골프장이 위치하고 있으며, 영천시 4개소, 포항·안동·구미시 3개소, 경산시와 군위군 2개소, 문경시 1개소가 위치
 - 이외에도 회원제골프장 2개소와 대중제골프장 4개소 등 6개 골프장이 건설중에 있으며, 11개 골프장이 도시관리계획 결정 등 건설을 추진 중에 있음.

▼ 골프장 운영 현황

구분	골프장명	규모	면적(㎡)	승인일	위치
합계	47개소	-	-	-	회원 17, 대중제 29, 간이 1
포항 (3)	포항골프장	회원제 18홀	947,578	'89.10.23	포항시 북구 송라면 대전길 7
		대중제 9홀	401,511	'05.11.03	
	청하이스턴C.C	대중제 9홀	242,415	'06.07.14	포항시 청하면 용산길 94
	포항C.C	대중제 18홀	1,008,872	'03.12.26	포항시 송라면 동해대로 2751번길 126
경주 (12)	경주신라C.C	회원제 36홀	1,876,682	'76.12.29	경주시 보문로 319
	보문G.C	대중제 18홀	769,499	'85.12.06	경주시 보문로 182-14
	경주C.C	대중제 27홀	1,456,997	'90.10.20	경주시 보문로 182-98
	마우나오션C.C	회원제 18홀	789,188	'96.10.31	경주시 양남면 동남로 982
	코오롱호텔가든	간이 8홀	25,287	'87.03.19	경주시 불국로 289-17
	우리G.C	대중제 9홀	442,362	'01.08.29	경주시 양남면 동남로 972
	서라벌G.C	대중제 36홀	1,979,892	'90.06.11	경주시 외동읍 내외로 577-189
	제이스C.C시사이드	대중제 18홀	983,849	'04.01.13	경주시 감포읍 동해안로 1819-59
	블루원보문C.C	회원제 27홀	1,265,944	'01.12.06	경주시 보불로 391
	선리치G.C	대중제 9홀	244,372	'06.03.13	경주시 안강읍 검단장골길 181-17
	안강레전드G.C	대중제 9홀	404,646	'07.12.20	경주시 안강읍 낙산길 85
	이스트힐C.C	대중제 18홀	1,457,618	'08.02.11	경주시 양남면 외남로 1377
김천(1)	애플밸리C.C	대중제 9홀	486,518.5	'14.02.06	김천시 어모면 능치리 산37
안동 (3)	남안동 C.C	회원제 18홀	1,046,500	'03.09.17	안동시 일직면 풍일로 1887
	탑블리스C.C	회원제 18홀	1,017,714	'08.04.14	안동시 풍천면 풍일로 1572
	휴그린골프클럽	대중제 18홀	1,000,810.2	'07.12.27	안동시 관광단지 316

제6차 경북권 관광개발계획

구분	골프장명	규모	면적(㎡)	승인일	위치
구미 (3)	선산C.C	회원제 18홀	977,678	'89.05.13	구미시 산동면 강동로 953-73
	제이스C.C	대중제 18홀	541,702	'97.10.11	구미시 산동면 강동로 953-74
	구미C.C	회원제 18홀	672,362	'08.09.04	구미시 장천면 송백로 229
		대중제 9홀	533,467	'08.09.04	
영천 (4)	오펠G.C	회원제 27홀	1,311,521	'05.09.06	영천시 고경면 호국로 1221-24
	영천C.C	회원제 27홀	1,332,592	'08.04.11	영천시 임고면 방목길 34-2
	시엘G.C	대중제 9홀	186,373.1	'12.01.13	영천시 청통면 청통로 334-41
	청통골프장	대중제 18홀	733,999	'14.05.29	영천시 청통면 송천리 661-1
상주 (2)	블루원상주골프리조트	대중제 18홀	1,038,679	'06.09.21	상주시 모서면 화현3길 127
	뉴스프링빌 II	대중제 18홀	1,081,418	'06.11.23	상주시 모서면 백화로 40
문경(1)	문경레저타운골프장	대중제 18홀	1,022,039	'04.09.17	문경시 마성면 문경골프장길 240
경산 (2)	대구C.C	회원제 27홀	1,080,303	'71.06.11	경산시 진량읍 일연로 718-42
	인터불고경산골프장	회원제 27홀	1,697,091	'05.09.16	경산시 삼성현로 614-26
군위 (2)	꽃담C.C	회원제 18홀	841,556	'07.10.22	군위군 군위읍 도군로 2450
	군위오펠G.C	대중제 18홀	999,080	'07.05.08	군위군 산성면 부흥로 227
의성 (1)	엠스클럽의성	대중제 18홀	957,974	'08.12.29	의성군 봉양면 논공마전길 125-78
		대중제 9홀	496,811	'08.12.29	의성군 봉양면 논공마전길 125-78
영덕	오션뷰 C.C	대중제 27홀	1,410,518	'06.10.16	영덕군 강구면 삼사1길 2
청도 (2)	그레이스C.C	회원제 27홀	1,465,851	'05.09.02	청도군 이서면 서낙길 91
	오션힐스청도G.C	회원제 18홀	804,257	'07.06.27	청도군 매전면 곰티로 370-204
고령 (2)	유니밸리C.C	대중제 9홀	385,623	'06.10.12	고령군 고령읍 일량로 588
	마스터피스CC	대중제 18홀	1,033,406	'14.05.29	고령군 쌍림면 월막리 산40-2
성주(1)	롯데스카이힐성주C.C	대중제 18홀	819,800	'05.02.05	성주군 초전면 소성2길 129
칠곡 (3)	파미힐스C.C	회원제 36홀	2,094,223	'89.06.29	칠곡군 왜관읍 봉계로 263
	가산C.C	대중제 9홀	428,970	'05.05.30	칠곡군 가산면 학하2길 54-171
	세븐밸리C.C	회원제 18홀	941,849	'07.09.27	칠곡군 왜관읍 봉계3길 180
예천	한맥C.C&노블리아	대중제 18홀	1,000,226	'06.05.15	예천군 호명면 한맥골프장길 72

주 : 1. 2016년 1월 1일 현재 운영중인 골프장

2. 국방부 관리 골프장 3개소(포항해병대, 영천 육군3사관학교, 예천공군부대) 제외

자료 : 경상북도 문화체육관광국 내부자료, 2016. 1.

■ 청소년 수련시설

- 청소년 수련시설은 수련관, 문화의집, 수련원, 야영장, 유스호스텔로 구분되며, 2014년 말 기준 경북의 청소년 수련시설은 67개소
- 수련관 17개소, 문화의집 13개소, 수련원 15개소, 야영장 5개소, 유스호스텔 17개소 등이 분포하고 있으며, 경주시에 가장 많은 18개소의 시설이 분포

▼ 청소년 수련시설 현황

(단위 : 개소, 천㎡)

구분	합계		수련관		문화의집		수련원		야영장		유스호스텔	
	시설	면적	시설	면적	시설	면적	시설	면적	시설	면적	시설	면적
합계	67	209.0	17	66.1	13	14.4	15	69.1	5	11.5	17	47.9
포항시	5	8.2	1	3.3	1	0.7	1	3.0	1	0.3	1	0.9
경주시	18	66.8	1	2.8	-	-	4	25.0	-	-	13	39.0
김천시	2	10.9	1	10.3	1	0.6	-	-	-	-	-	-
안동시	4	11.5	1	4.5	1	3.0	2	4.0	-	-	-	-
구미시	3	9.0	1	6.0	1	1.0	1	2.0	-	-	-	-
영주시	4	4.5	1	3.0	1	1.0	1	0.3	1	0.2	-	-
영천시	3	15.0	1	3.0	-	-	1	11.0	1	1.0	-	-
상주시	2	3.0	1	2.0	1	1.0	-	-	-	-	-	-
문경시	5	14.6	1	2.6	1	2.0	1	3.0	-	-	2	7.0
경산시	2	1.8	-	-	1	1.0	1	0.8	-	-	-	-
군위군	1	1.0	-	-	1	1.0	-	-	-	-	-	-
의성군	1	4.5	1	4.5	-	-	-	-	-	-	-	-
청송군	1	4.2	1	4.2	-	-	-	-	-	-	-	-
영양군	1	4.0	-	-	-	-	1	4.0	-	-	-	-
영덕군	4	18.0	-	-	1	1.0	2	16.0	1	1.0	-	-
청도군	1	2.7	1	2.7	-	-	-	-	-	-	-	-
고령군	1	9.0	-	-	-	-	-	-	1	9.0	-	-
성주군	1	1.0	-	-	1	1.0	-	-	-	-	-	-
칠곡군	2	7.6	1	6.6	-	-	-	-	-	-	1	1.0
예천군	1	3.0	1	3.0	-	-	-	-	-	-	-	-
봉화군	1	3.0	1	3.0	-	-	-	-	-	-	-	-
울진군	2	4.0	1	3.0	1	1.0	-	-	-	-	-	-
울릉군	2	1.7	1	1.6	1	0.1	-	-	-	-	-	-

주 : 면적은 건축 연면적을 의미

자료 : 경상북도, 2015 경북통계연보, (안동 : 경상북도, 2016).

■ 관광안내시설

- 경북의 관광안내소는 총 40개소가 운영 중이며 80명의 안내원이 등록되어 있음.
 - 전체 안내원 중 외국어 서비스가 가능한 인원은 30명으로 영어 17명, 일어 18명, 중국어 15명 등
- 현재 중국 북경에 ‘중국 홍보사무소’를 운영하고 있으며, 중국인관광객 유치를 위한 적극적인 홍보활동을 수행 중

▼ 관광안내시설 현황

운영주체	안내소명	안내원수(명)					위치
		소계	한국어	영어	일어	중국어	
총 계	40개소	80	30	17	18	15	-
경상북도 (5)	경북관광홍보관	4	-	2	1	1	보문관광단지내
	경북종합관광안내소	3	-	1	1	1	안동역광장내
	대구공항관광안내소	5	-	2	1	2	대구공항내
	동대구역관광안내소	5	-	2	2	1	동대구역 입구 앞
	엑스코관광안내소	2	-	1	-	1	엑스코 신관 1층
포항시 (9)	포항버스터미널관광안내소	1	1	-	-	-	포항시 남구 상도동
	포항역 관광안내소	1	-	-	-	1	포항시 북구 대흥동
	포항여객터미널관광안내소	1	1	-	-	-	포항시 북구 향동동
	포항공항관광안내소	3	-	-	3	-	포항시 남구 동해면
	보경사 안내소	1	1	-	-	-	포항시 보경사 내
	오어사 안내소	1	1	-	-	-	포항시 오어사 내
	포항요금소 관광안내소	1	1	-	-	-	포항톨게이트 입구
	호미곶 관광안내소	1	1	-	-	-	호미곶 해맞이 광장
	포항 덕실마을 관광안내소	1	1	-	-	-	포항 북구 흥해읍 덕성리
경주시 (6)	경주고속터미널관광안내소	3	-	1	1	1	경주시 노서동
	불국사관광안내소	3	-	1	1	1	경주시 진현동
	경주역 관광안내소	3	-	1	2	-	경주시 황오동
	신경주역 관광안내소	3	-	1	1	1	경주시 건천읍
	김해공항 경주관광안내소	1	-	-	-	1	부산 강서구 대저2동
	서라벌 관광정보센터	4	-	2	2	-	경주시 울동
김천시(1)	김천시 관광안내소	1	1	-	-	-	KTX 김천(구미)역사 내
안동시(1)	안동하회마을 관광안내소	2	-	-	1	1	안동시 풍천면 하회리
구미시(1)	구미역 종합관광안내소	1	1	-	-	-	구미시 구미중앙로 76

운영주체	안내소명	안내원수(명)					위치
		소계	한국어	영어	일어	중국어	
영주시 (3)	부석사 관광안내소	2	-	1	-	1	영주시 부석면 복지리
	소수서원 관광안내소	4	1	1	1	1	영주시 순흥면 내죽리
	선비촌 관광안내소	4	1	1	1	1	영주시 순흥면 청구리
상주시(1)	상주시 관광안내센터	1	1	-	-	-	상주시 인봉동
문경시 (2)	문경새재 관광안내소	2	2	-	-	-	문경새재 입구
	문경 관광안내센터	1	1	-	-	-	문경시 진안리
경산시	경산종합관광안내소	1	1	-	-	-	경산시 와촌면 대한리
의성군 (2)	고운사 관광안내소	1	1	-	-	-	의성군 단촌면 구계리
	사촌마을 관광안내소	1	1	-	-	-	의성군 점곡면 사촌리
영덕군 (1)	신재생에너지전시관 관광안내소	1	1	-	-	-	영덕군 영덕읍 창포리
고령군(1)	고령군 관광안내소	1	1	-	-	-	대가야역사테마관광지 입구
성주군 (3)	회연서원 관광안내소	1	1	-	-	-	성주군 수륜면 신정리
	한개마을 관광안내소	2	2	-	-	-	성주군 월항면 대산리
	세종대왕자태실관광안내소	2	2	-	-	-	성주군 월항면 인촌리
울진군(1)	백암온천 관광안내소	2	2	-	-	-	울진군 온정면 소태리
울릉군 (2)	도동항 안내소	2	2	-	-	-	울릉 도동 부둣가
	저동항 안내소	1	1	-	-	-	울릉 저동 부둣가

자료 : 경상북도 관광진흥과 내부자료, 2015. 8.

■ 온천

- 2014년 말 기준 경북에는 97개소의 온천이 분포하고 있으며, 온천원보호지구 31개소, 온천공보호구역 43개소, 온천발견신고·수리지역 23개소로 구성

▼ 경상북도 온천현황

합계	온천원보호지구		온천공보호구역		발견신고·수리(개)
	지구수(개)	면적(천㎡)	지구수(개)	면적(㎡)	
97	31	50,745	43	428,357	23

주 : 2014년 12월 기준

자료 : 경상북도 공공데이터포털시스템, 온천현황 및 온천원보호지구 현황, <http://data.gb.go.kr> (2016. 1. 10).

- 온천원보호지구 중 관광진흥법에 의한 관광지로 지정된 온천은 총 12개소

- 백암, 보문, 경산, 도산, 용암, 청도, 문경, 탑산, 풍기, 예천, 문장대, 김천온천 등

- 지정온천 97개소 중 개발계획 승인지구는 백암, 경산, 덕구, 문장대, 청도, 영일만, 도산온천 등 21개소이며 승인면적은 18,131천㎡

▼ 개발계획승인 온천 현황

온천명	위치	지구지정		개발계획승인	
		최초지정일자 (최근변경일자)	면적(천 ㎡)	최초승인일자 (최근변경일자)	면적(천 ㎡)
합계	21개 지구	-	38,914.4	-	18,131
백암온천	울진 온정 온정·소태리	1981.10.12	175.7	1988.11.3 (1998.2.11)	176
경산온천	경산 남산 상대리	1983. 4.20 (2003. 7.23)	262.1	1989. 4. 7 (2005. 5.16)	262
덕구온천	울진 북 덕구리	1983.12.26 (1989. 8.22)	539.8	1986.12. 2 (2010.11.02)	197 203
문장대온천	상주 화북 윤희리	1985. 2.21	5,303.3	1990. 9.26	1,568
청도온천	청도 금천 사전리	1985. 6. 1 1987.12.29	501.1	1991. 2.26 1997.12.24	473
영일만온천	포항 대송 대각리	1989. 8.11	1,856.9	1994.12.13	843
도산온천	안동 도산 온혜리	1991. 4.16	2,564.6	2000. 1. 8	1,157
석정온천	경산 남천 협석리	1991.10.21	165.7	1995.10. 5 (2003. 7.23)	37
보문온천	경주 보덕동	1991.12.14	9,850.5	2002. 7.12 (2004.12.21)	9,688
김천온천	김천 부항 파천·안간리	1994. 4.25	3,284.5	1998. 2.27	1,424
용암온천	청도 화양 삼신리	1995. 2..08	1,897.5	2005.11.25	703
문경온천	문경 문경 요성,진안리	1995.12.29 (2002. 2.16)	2,905.1	1997.12. 8 2002. 4.15	400
탐산온천	의성 봉양 구산리	1996. 1.17	851	1998. 7.20 (2003. 8.14)	136
성류온천	울진 근남 수곡리	1996. 5.23	991.4	2005. 4.21	254
청송온천	청송 청송 부곡리	1997. 3.31	1,294.5	2004.10.19	286
풍기온천	영주 풍기 창락,수철리	1998.12.14	1,222.6	1999. 4.21 (2010.7.19)	96
예천온천	예천 감천 관현,천향리	1998.12.30	1,925.2	2004. 7.21	222
부경온천	영덕 남정 부경리	1999. 2.25	384.9	2000. 7.20	50
청통온천	영천 청통 죽정리	2002. 2.8	288.2	2007. 8.27	44
안동온천	안동 서후 명리	2005.12. 6	328.6	2006. 7. 7	50
용봉온천	성주 초전 용봉리	2006. 6. 2	2,321.2	2010. 9. 3	59

주 : 2014년 12월 기준

자료 : 경상북도 공공데이터포털시스템, 온천현황 및 온천원보호지구 현황, <http://data.gb.go.kr> (2016. 1. 10).

■ 관광농원

- 관광농원은 농촌의 풍부한 관광휴양자원과 농림수산물생산기반 등을 농촌체험·관광 자원으로 개발하여 국민의 여가수요를 농촌으로 유치함으로써 도농교류를 촉진하고 이를 통해 농촌 지역과 농업인의 소득증대를 도모하기 위해 추진
- 2014년 기준 전국에는 428개소의 관광농원이 운영 중에 있으며, 경북은 14개 시군에 30개소의 관광농원이 분포

▼ 관광농원 현황

시군명	농원명	소재지	면적(㎡)	농원 주요시설
포항시	남포항관광농원	장기면 대곡리	20,267	
경주시	석천관광농원	산내면 내일리	9,000	• 직판장, 숙박시설, 식당 등
	ok그린관광농원	산내면 내일리	15,125	• 공연장, 숙박시설, 식당 등
	경주새한관광농원	산내면 일부리	5,329	• 전시관, 농산물판매장, 체육시설
	경주엘림허브 자연학습관광농원	경주 하동	3,551	• 전시관, 농산물판매장
	경주초우관광농원	경주 동방	7,546	• 판매장, 야영장, 체육시설 등
안동시	하회관광농원	풍천면 하회리	6,611	
	가람관광농원	길안면 목계리	2,974	
	목석관광농원	용상동	7,500	
	지란지교관광농원	풍산읍 노리	2,000	
	전원일기관광농원	와룡면 가야리	2,000	
영주시	장수관광농원	장수면 화기리	4,900	• 관광체험시설, 음식점, 골프연습 시설
문경시	문경관광농원	마성면 신현리	7,237	• 민박, 식당, 수영장, 오미자 재 배시설
의성군	O'susu 종합관광농원	금성면 탑리리	35,820	• 허브 미술관, 수수농장
영양군	일월산관광농원	일월면 오리리	13,880	
청도군	비슬관광농원	각북면 남산리	32,116	• 찜질방, 목욕탕, 야외수영장, 숙 박시설, 체육시설, 식당, 농특산 물판매장
고령군	대가야관광농원	고령읍 쾌빈리	8,264	• 영농체험시설, 물놀이장, 원두막
성주군	송화주말농원	금수면 무학리	10,512	• 숙박시설, 체험장
	성주가나안농장관광농원	금수면 명천리	29,043	• 민박시설, 체험시설
	칠봉관광농원	대가면 칠봉리	8,266	• 체험시설
칠곡군	금화관광농원	가산면 금화리	10,000	• 영농체험, 식당, 숙박시설
	가산관광농원	가산면 심곡리	22,000	• 영농체험시설
	팔공허브랜드관광농원	동명면 기성리	8,000	• 영농체험시설, 식당
	숲속의은행관광농원	지천면 창평리	4,935	• 영농체험시설
예천군	예천참우본가	풍양면 오지리	8,442	• 동물농장, 농축산물판매장,
봉화군	봉화황토테마파크관광농원	소천면 현동리	8,934	• 황토방
	율곡관광농원	소천면 분천리	8,795	• 족구장
	음악관광농원	소천면 분천리	6,485	• 황토방
울진군	학교울	평해읍 학곡리	12,499	• 펜션, 음식점
	왕피천	근남면 구산리	10,194	• 펜션, 음식점

주 : 2014년 9월 기준

자료 : 경상북도 공공데이터포털시스템, 관광농원지정현황, <http://data.gb.go.kr> (2016. 1. 10).

■ 자연휴양림

- 경북에는 총 26개소의 자연휴양림이 운영되고 있으며, 국립휴양림 6개소, 공립휴양림 18개소, 사립휴양림 1개소가 분포

▼ 자연휴양림 운영 현황

기관별	명 칭	개장(예정) 연도	위 치	면적(ha)	수용인원(명/일)	
					이용	숙박
합 계	-	-	26개소	49,823	-	-
국 립	-	-	6개소	46,675	-	-
국립자연 휴양림 관리소	청옥산	'90	봉화 석포 대현	10,053	-	-
	통고산	'91	울진 금강송 쌍전	15,071	-	-
	칠보산	'92	영덕 병곡 영리	10,904	-	-
	검마산	'95	영양 수비 신원	7,866	-	-
	운문산	'97	청도 운문 신원	1,961	-	-
	대야산	'96	문경 가은 완장	820	-	-
공 립	-	-	18개소	2,577	-	-
경상북도 산림자원개발원	안동호반	'10. 1.11	안동 도산 동부	52	500	182
경상북도 산림환경연구원	팔공산금화	'15. 4.	칠곡 가산 금화	31	500	110
경주시	토함산	'97. 7.12	경주 양북 장항	121	500	150
안동시	계명산	'01. 7.16	안동 길안 고란	250	500	228
구미시	옥성	'07.11.26	구미 옥성 주아	153	650	134
영천시	운주승마	'09. 6.11	영천 임고 황강	73	1,200	150
상주시	성주봉	'01. 6.29	상주 은척 남곡	200	500	229
문경시	불정	'97.12.10	문경 불정	275	500	106
군위군	군위장곡	'97. 7.25	군위 고로 장곡	261	500	210
의성군	금봉	'04.10.25	의성 옥산 금봉	380	500	156
청송군	청송	'97. 7.19	청송 부남 대전	211	500	200
고령군	미송산	'12.11. 6	고령 고령 신리	36	200	76
칠곡군	송정	'06. 7.25	칠곡 석정 반계	64	450	66
울진군	구수곡	'01. 7. 7	울진 북면 상당	200	800	250
김천시	수도산	'14. 3.	김천 대덕 추량	59	500	180
영양군	흥림산	'14. 7.	영양 일월 도계	64	500	150
성주군	독용산성	'14. 7.	성주 금수 봉두	147	300	120
포항시	비학산	'15. 6.	포항 북구 기북 탐정	225	2,000	100
청도군	청도 (조성중)	'17. 2.	청도 각북 오산	214	-	-
사립	-	-	1개소	132	-	-
예천군 학가산자연 휴양림개발(주)	학가산 우래	'00. 6.20	예천 보문 우래	132	500	250

자료 : 경상북도 관광진흥과 내부자료, 2016. 1.

(6) 축제 및 관광상품

■ 관광축제

- 2016년 기준 경북에는 문화체육관광부 지원축제 6개, 도지원 축제 11개 등 17개가 대표적인 축제로 자리매김.
- 문화관광축제는 안동국제탈춤페스티벌(글로벌), 문경전통찻사발축제(최우수), 고령대가야체험축제(우수), 봉화은어축제(우수), 포항국제불빛축제(유망), 영덕대게축제(유망) 등
 - 경북도 지원축제는 청송사과축제(최우수), 영주한국선비문화축제(우수), 상주이야기축제(우수), 김천자두·포도축제(유망), 영천보현산별빛축제(유망) 등

▼ 지원축제 현황

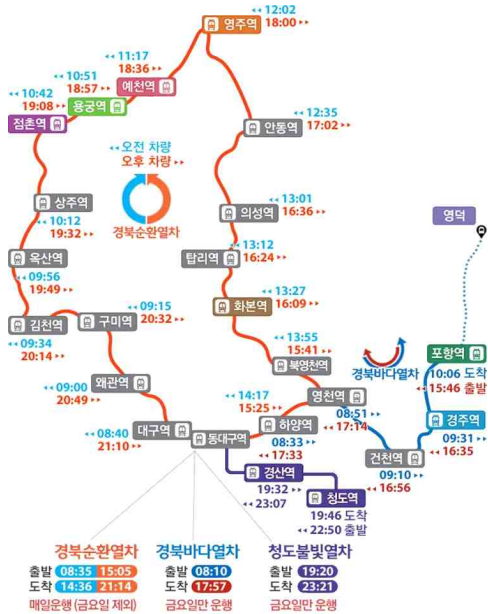
구분		시 군	축 제 명	개최시기
계		-	17개	-
문화관광 축제	소계	-	6개	-
	글로벌	안동시	안동국제탈춤페스티벌	9.30~10.9
	대표	-	-	-
	최우수	문경시	문경전통찻사발축제	4.30~5.8
	우수	고령군	고령대가야체험축제	4.7~4.10
		봉화군	봉화은어축제	7.30~8.6
	유망	포항시	포항국제불빛축제	7.28~7.31
		영덕군	영덕대게 축제	3.31~4.3
도지원 축제	소계	-	11개	-
	최우수	청송군	청송사과축제	11.4~11.7
	우수	영주시	영주한국선비문화축제	5.6~5.10
		상주시	상주이야기 축제	11.4~11.7
		영양군	영양산나물 축제	5.13~5.16
		청도군	청도반시 축제	10.7~10.9
	유망	김천시	김천자두·포도 축제	7.22~7.24
		영천시	영천보현산별빛 축제	7.22~7.25
		경산시	경산갯바위소원성취 축제	9~10월
		의성군	의성산수유꽃 축제	3.25~3.27
		울진군	울진워터피아페스티벌	7.30~8.7
		울릉군	울릉오징어 축제	8월

주 : 2016년 지원 기준

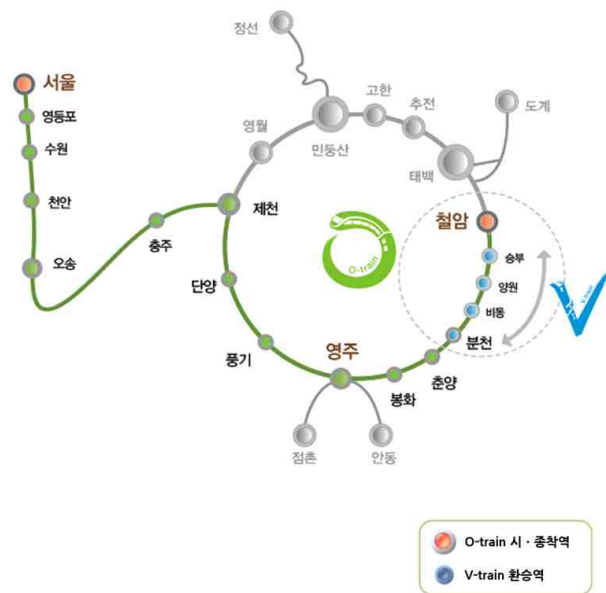
자료 : 문화체육관광부 및 경상북도 보도자료

■ 관광테마열차

- 경북에는 경북관광순환테마열차와 중부내륙순환열차(O-train), 백두대간탐방열차(V-train) 등의 관광테마열차가 운행 중
- 경북관광순환테마열차는 저탄소 녹색성장을 선도하는 녹색관광 모델사업으로 경상북도와 코레일의 MOU체결을 통해 2009년 12월부터 운행을 시작하였으며, 2016년 현재 순환열차, 바다열차, 불빛열차 등 3개 노선으로 확대 운영
 - 2015년 이용객 156천 명(11월말 기준), 누적이용객 977천 명(2009년~)
 - 순환열차 : 348km(동대구역→영주→동대구역) / 12개 시군
 - 바다열차 : 112km(동대구역↔포항역) / 4개 시군
 - 불빛열차 : 36km(동대구역↔청도역) / 2개 시군
- 백두대간탐방열차(V-train)는 중부내륙순환열차(O-train) 구간 중 백두대간 구간(봉화분천~태백철암)을 운행하는 열차로 2013년 4월부터 운행을 시작
 - 2015년 이용객 210,486명(O-train 84,461, V-train 126,025), 누적이용객('13.4.12.부터) 824,851명(O-train 376,442 V-train 448,409)
 - 중부내륙순환열차(O-train) : 서울→제천→영주→철암 / 매일 2회 왕복
 - 백두대간탐방열차(V-train) : 분천↔철암 / 매일 3회 왕복



▲ 경북관광순환테마열차 운행노선도



▲ O-train, V-train 운행노선도

■ 템플스테이

- 템플스테이는 2002년 한·일월드컵 당시 외래 관광객 숙박문제를 해결하기 위하여 시작된 한국의 전통문화와 불교문화가 결합된 숙박시설로, 정부의 재정지원과 민간(한국불교문화사업단, 개별 사찰 등)의 노력이 상호 결합하여 양적·질적으로 좋은 평가 받고 있음⁶⁾.
- 2015년 현재 전국에 운영 중인 템플스테이 사찰은 총 122개소이며, 경북은 16개소의 템플스테이 사찰이 운영 중에 있음
 - 지역별로는 경주시와 성주군에 각각 3개소의 템플스테이 운영 사찰이 분포하고 있으며, 포항·김천·안동·구미·영천·문경시와 의성·영덕·예천·봉화군에 1개씩의 템플스테이 사찰이 위치
 - 보경사, 골굴사, 기림사, 불국사, 직지사, 봉정사, 도리사, 은해사, 대승사, 고운사, 장육사, 선석사, 심원사, 자비선사, 용문사, 축서사 등

▼ 템플스테이 현황

(단위 : 개)

구분	2011년	2012년	2013년	2014년	2015년	
					사찰수	사찰명
합계	16	15	16	16	16	-
포항시	-	-	1	1	1	보경사
경주시	3	3	3	3	3	골굴사, 기림사, 불국사
김천시	1	1	2	1	1	직지사
안동시	1	1	1	1	1	봉정사
구미시	1	1	1	1	1	도리사
영천시	1	1	1	1	1	은해사
문경시	1	1	1	1	1	대승사
의성군	1	1	1	1	1	고운사
영덕군	1	1	1	1	1	장육사
고령군	1	-	-	-	-	-
성주군	3	3	3	3	3	선석사, 심원사, 자비선사
예천군	1	1	1	1	1	용문사
봉화군	1	1	-	1	1	축서사

자료 : 한국불교문화사업단, 템플 매거진, 각년도 가을(9,10월)호를 기준으로 작성

6) 문화체육관광부, 2014년 기준 관광동향에 관한 연차보고서, (세종 : 문화체육관광부, 2015)

■ 고택스테이

- 문화체육관광부는 우리나라의 대표적 전통문화인 전통한옥을 활용하여 주변 관광 자원과 연계 발전할 수 있도록 하여 한국의 대표적인 전통문화 체험숙박시설로 육성하고자 ‘전통한옥 개·보수 및 체험프로그램 운영 사업’을 시행
- 경북에는 311개의 전통한옥 숙박시설이 분포하고 있어 2015년까지 244개소의 한옥이 ‘전통한옥 개·보수 지원’을 받았으며, 166개소의 한옥이 ‘전통한옥 관광자원화 체험프로그램 운영 지원’을 받음.

▼ 전통한옥 숙박시설 현황

구분	개소	방수	시군	개소	방수
합계	311	1,483	의성군	7	30
포항시	1	10	청송군	15	100
경주시	77	361	영양군	5	23
김천시	2	4	영덕군	16	57
안동시	99	509	청도군	2	10
구미시	1	3	고령군	16	31
영주시	19	110	성주군	4	23
영천시	6	24	칠곡군	6	16
상주시	7	35	예천군	6	28
문경시	1	3	봉화군	14	84
경산시	3	11	울진군	3	8
군위군	1	3	울릉군	-	-

자료 : 경상북도 관광진흥과 내부자료, 2015. 8.

▼ 전통한옥 개보수 현황

연도	시군	고택명	사업비 (백만원)	사업내용
2014	합계	17개소	1,364	-
	경주시	종오정	16	• 화장실 수리 및 교체, 객실 전등공사 등
	안동시	계와고택	96	• 창호 및 벽체교체, 처마정비
		창열서원	100	• 화장실 및 샤워실 정비
		옥정당	100	• 주방증축
		대산종택	100	• 주방증축
		겸와고택	100	• 주방, 화장실 및 객실 정비
		후소당	25	• 화장실 개보수
		하동고택	60	• 샤워실 개보수
		간산고택(김식현가옥)	100	• 주방증축
		양진당	100	• 화장실개보수
		지례예술촌	100	• 화장실 및 샤워실 보수
		은곡서당	100	• 샤워실개보수
	영주시	마당넓은집	85	• 내외벽 및 바닥수리, 화장실 수리
		주실고택	52	• 객실보수, 세면장 수리, 조리대 설치
		김규진가옥	30	• 화장실 보수, 부엌설치, 조리대 설치
	영양군	원촌고택	100	• 객실 및 편의시설 개보수, 담장공사
	예천군	춘우재고택	100	• 주방시설, 화장실 및 세면장 설치

연도	시군	고택명	사업비 (백만원)	사업내용
2015	합계	6개	380	-
	안동시	홍연배씨임연재	100	• 화장실, 샤워실 등 편의시설 및 담장
		목재고택	50	• 지붕 및 화장실 개보수, 보일러 교체
	구미시	쌍암고택	60	• 화장실, 샤워실, 객실 내부 등
	경산시	바람햇살농장	50	• 기와, 도배, 바닥, 급수시설 및 화장실 타일
	청송군	자암고택	100	• 지붕, 화장실, 샤워실 등 편의시설
	고령군	문충고가	20	• 객실, 화장실 개보수

자료 : 경상북도 관광진흥과 내부자료, 2016. 1.

▼ 전통한옥 체험프로그램 운영 지원 현황

연도	시군	고택명	사업비 (천원)	프로그램 내용
2014	합계	12개소	278,190	-
	경주시	청공	16,000	• 한복체험, 다도체험
	안동시	군자마을	30,000	• 음악회 출연료 및 홍보 리플렛제작
		수애당	29,590	• 음식체험 재료비, 전통놀이 강사비 및 재료비, 홍보물 제작
		이상루	25,000	• 고택음악회 출연료 및 홍보비 • 다도체험 강사비 및 재료비
	영주시	무수촌고택	30,000	• 풍류음악회 출연료, 전통주, 장류체험 재료비, 홍보물 제작 등
		무섬한옥 체험관	30,000	• 전통혼례시연, 기자재, 인건비, • 풍물섭외 등
	영천시	귀애고택	30,000	• 고택음악회, 불천위제사, • 전통혼례체험
	상주시	송강정사	29,600	• 전통음식, 전통주빚기, 생활차, 생활예절체험, 재료비, 홍보비
		심토재	20,000	• 인형극 만들기, 전래놀이캠프, 음악회 및 연극제 재료비, 홍보비
	청송군	찰방궁종택	5,000	• 다도체험(5회) 강사비 및 재료비
	영양군	석계종택	25,000	• 불천위 체험, 전통서당 체험 교육자료 및 홍보물 제작
	예천군	아침연꽃	8,000	• 효소 고추장 만들기 체험
2015	합계	7개소	201,668	-
	안동시	양소당	9,260	• 전통한지체험, 전시용한지 등
		온계종택	10,000	• 다도예절체험
	영천시	귀애고택	18,000	• 고택음악회 및 음식체험
	청송군	청송민예촌	30,000	• 문화예술공연 및 전통공예체험
	영양군	석계종택	23,500	• 동천위, 전통서당체험 등
	안동시	구름에 고택리조트	90,908	• 전통음악, 전통문화체험 등
	고령군	개실마을	20,000	• 전통예절체험 및 교육교재 구입

자료 : 경상북도 관광진흥과 내부자료, 2016. 1.

(7) 관광인력

■ 문화관광해설사

- 문화관광해설사 제도는 2001년 한국방문의 해와 2002년 한·일 월드컵 공동개최 등 대규모 국가행사를 맞이하여 우리나라를 방문하는 외국인에게 우리의 문화와 전통, 자연·관광 자원에 대한 전문적이고 흥미로운 해설을 제공함으로써 외래 관광객 유치에 증대하기 위해 도입⁷⁾
- 2015년 기준 경북의 문화관광해설사는 348명이 등록되어 있으며, 이중 342명이 활동 중에 있음.
 - 외국어 해설이 가능한 인원은 77명으로 영어 24명, 중국어 20명, 일본어 33명으로 구성

▼ 문화관광해설사 현황

(단위 : 명)

시·군	등록 인원	활동 인원	성별		외국어 가능자			
			남	여	계	영어	중국어	일어
합계	348	342	122	220	77	24	20	33
포항시	24	22	2	22	10	3	3	4
경주시	57	57	4	53	24	8	6	10
김천시	9	9	1	8	1			1
안동시	50	49	43	6	10	3	1	6
구미시	10	9	4	5	3	1	2	
영주시	36	36	8	28	5	2	2	1
영천시	11	11	7	4	1	1	0	
상주시	10	10	6	4	2	1	1	
문경시	23	23	4	19	6	1	0	5
경산시	6	6	1	5	2	1	0	1
군위군	7	6	2	4				
의성군	7	7	2	5	1			1
청송군	7	7	3	4	1			1
영양군	8	8	4	4	1		1	
영덕군	7	7	1	6	2		1	1
청도군	9	9	5	4	1	1		
고령군	23	23	5	18	2		1	1
성주군	12	11	3	8				
칠곡군	6	6	3	3				
예천군	9	9	7	2	2	1	1	
봉화군	11	11	6					
울진군								
울릉군	6	6	1	5	3	1	1	1

자료 : 경상북도 관광진흥과 내부자료, 2016. 1.

7) 문화체육관광부, 2014년 기준 관광동향에 관한 연차보고서, (세종 : 문화체육관광부, 2015)

■ 지역 소재 관광관련 학과

- 대구경북 소재 4년제 종합대학 중 관광경영, 관광레저, 호텔경영, 외식조리학과 등 관광관련학과가 개설된 곳은 총 12개교이며, 관광관련학과가 개설된 전문대학은 경북 12개교, 대구 6개교 등 총 18개교로 항공·호텔·외식, 경영, 뷰티, 외국어 등 관광과 관련된 다양한 학과가 개설되어 우수한 관광인력 양성을 위해 노력 중

▼ 대구·경북 지역 관광관련 대학 현황

구분	대학교	학과(전공)
종합	경북대학교 상주캠퍼스	• 생태환경관광학부 : 생태관광학과
	경운대학교	• 항공관광학부 : 항공승무원 서비스전공, 관광호텔 외식경영 전공 • 항공운항학과
	경일대학교	• 뷰티학과
	경주대학교	• 관광대학 : 관광경영학과, 호텔경영학과, 외식·조리학부, 항공운항서비스학과, 보건의료관광학과, 관광레저학과, 관광정보학과
	계명대학교	• 관광경영학과
	김천대학교	• 항공관광호텔경영학과
	대구가톨릭대학교	• 호텔관광학부 : 관광경영학과, 호텔경영학과
	대구대학교	• 관광경영학과, 호텔관광학과
	대구의원대학교	• 항공서비스학과, 호텔관광학과
	동국대학교 경주캠퍼스	• 호텔관광경영학부 : 관광레저경영, 호텔컨벤션경영, 외식경영
	안동대학교	• 유럽문화·관광학과
	위덕대학교	• 항공관광학과, 외식서비스학부
전문	가톨릭상지대학교	• 호텔외식조리과
	경북보건대학교	• 호텔관광외식과
	경북전문대학교	• 호텔외식관광과, 호텔조리제빵학과, 항공운항서비스과
	계명문화대학교	• 호텔항공외식관광학부
	구미대학교	• 호텔관광전공, 호텔외식전공
	대경대학교	• 관광호텔학부 : 관광크루즈승무원과, 항공운항과, 호텔매니지먼트과
	대구과학대학교	• 호텔관광과
	대구미래대학교	• 호텔조리과, 호텔관광·차문화과
	대구보건대학교	• 호텔외식산업학부
	문경대학교	• 호텔조리과
	서라벌대학교	• 문화관광학부 : 카지노학과, 호텔외식조리과 등
	선린대학교	• 호텔외식경영학과
	수성대학교	• 의료관광과, 호텔관광과, 호텔조리과
	안동과학대학교	• 항공호텔과, 호텔조리과
	영남이공대학교	• 관광외식학부 : 식음료조리과, 호텔관광과, 항공서비스과
	영진전문대학	• 호텔항공학과, 관광외국어통역과
	포항대학교	• 관광호텔항공과, 외식호텔조리산업과
	호산대학교	• 글로벌관광호텔학부 : 관광항공호텔과, 호텔외식조리과

자료 : 대학알리미(www.academyinfo.go.kr) 및 각 대학 홈페이지 (2016. 1. 20).

3. 집행현황 분석

1) 관련계획

(1) 국토 및 지역종합계획

- 국토 및 지역종합계획으로 제4차 국토종합계획 수정계획, 경상북도 종합계획, 백두대간권 발전종합계획, 동해안권 발전계획, 대구·광주 연계협력권 발전계획을 검토

■ 제4차 국토종합계획 수정계획(2011~2020)

- 비전 및 목표



▲ 제4차 국토종합계획 수정계획의 기본 틀

○ 국토공간구조 형성 기본방향

- 대외적으로는 초광역개발권을 중심으로 개방형 국토발전축을 형성하여 초국경적 교류·협력기반 강화
- 대내적으로는 5+2 광역경제권을 중심으로 거점 도시권 육성, 광역경제권 간 연계·협력을 통해 지역의 자립적 발전 유도

○ 대경권의 비전 및 기본목표

- 대경권의 비전으로 '글로벌 지식경제기반과 녹색 성장 중심지'를 설정하고 4대 기본목표로 첨단



▲ 국토형성의 기본골격

융복합산업 중심, 교육·학술 산업의 메카 육성, 역사·문화 자연이 어우러진 문화 관광 허브, 친환경 네트워크형 상생발전지대 창조를 제시

글로벌 지식경제기반과 녹색성장 중심지

1. 지역발전 거점 육성 및 지역 간 복합네트워크 구축
2. 글로벌 네트워크 교통·물류 인프라 확충
3. 융·복합 첨단산업 육성 및 R&D 확충
4. 3대 문화권 강·산·바다가 어우러진 녹색·문화·관광공간 실현
5. 광역권 간 연계 협력 추진

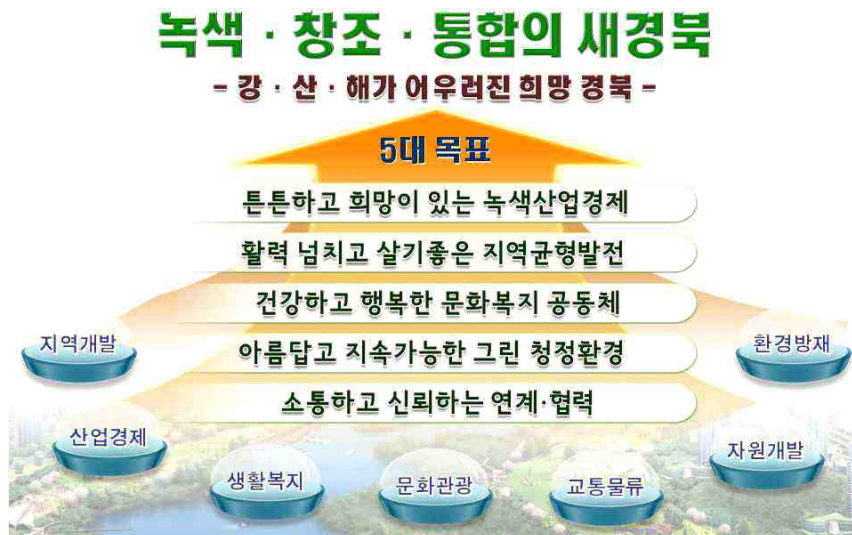
▲ 대경권의 비전 및 발전방향

○ 관광부문 발전방향

- 3대 문화권과 강·산·바다가 어우러진 녹색·문화·관광공간 실현을 목표로 대도시 축, 역사·해양축, 백두대간축, 낙동강 축의 4대 관광축 설정
- 대구권은 매력적인 도시관광문화지대로 비즈니스관광 기반 조성
- 낙동강·금호강의 수변 및 경관거점 지역에 친환경 수변생태공간을 조성하여 문화와 생태자원을 연계한 관광자원으로 활용
- 경주·동해안권은 신라문화와 동해안·낙동정맥의 해양·생태자원을 연계하여 역사 문화와 해양·산림자원에 기반한 관광휴양벨트로 육성
- 안동, 영주 등 경북북부지역은 풍부한 유교문화자원과 백두대간 천혜의 생태자원을 연계하여 녹색산업의 허브로 육성

■ 경상북도 종합계획(2012~2020)

○ 비전 및 목표



▲ 경상북도 종합계획의 비전 및 목표

○ 부문별 추진전략

지역개발	네트워크형 도시개발 및 농어촌 정주기반 강화
산업경제	전통산업 경쟁력 강화 및 미래형 녹색기술·산업 육성
문화관광	강·산·해와 한(韓)문화가 어우러진 문화관광지대 실현
교통물류	사통팔달 녹색교통·물류 및 정보통신망 확충
생활복지	쾌적한 생활 및 서민이 행복한 복지체계 구축
자원개발	녹색성장지향형 지역자원의 개발과 효율적 관리
환경방재	기후변화에 대응한 환경보전·관리 및 재해지역 구현

▲ 부문별 추진전략

○ 관광분야 추진방향

- 3대문화권 글로벌 관광 기반 조성, 강·산·해 융합형 광역관광개발 추진, 지역특화산업 연계 관광비즈니스 육성, 재방문을 유도하는 관광수용태세 확립, 관광트렌드 선도형 문화브랜드 발굴 및 육성

■ 백두대간권 발전종합계획(2014~2020)

○ 비전 및 목표

- 비전은 ‘자연·사람·문화가 어우러진 창조지대’로 설정하고 한반도의 척추이자 국토발전의 중심축인 백두대간권을 생태, 문화, 관광, 생명산업 등 녹색성장기반을 조성하여 국토의 새로운 창조지대로 육성
- 3대 목표는 국토 중심 생태축 조성 및 지역균형발전 실현, 백두대간 네트워크 구축으로 지리적 한계 극복, 녹색자원을 이용한 신산업지대 구축 및 녹색 거점 육성



▲ 백두대간권 발전종합계획의 비전 및 목표

○ 관광부문 발전 구상

- 한반도 중앙 종축인 백두대간 트레일, 이야기길, 탐방열차 운행 등 「백두대간 한반도 탐방로드」구축
- 백두대간의 풍부한 산림자원을 기반으로 산악레포츠시설을 확충하고, 신스포츠 레저산업을 체계적으로 육성할 수 있도록 「백두대간 산악레포츠벨트」구축
- 우리나라 대표 청정 산악지역 백두대간의 이미지를 살려 생태·체험형 캠핑장을 단계별로 확충하고 네트워크화하여 캠핑산업 육성기반을 구축함으로써 「백두대간 캠핑 신명소화」추진

■ 동해안권 발전종합계획(2010~2020)

○ 비전 및 목표

- 지정학적 위치, 동해안의 기능과 역할, 녹색성장 등 정책기조 변화를 종합하면 동해안권 비전의 핵심적 주제어는 환동해권, 청정해양, 녹색에너지, 국가기간 산업, 해양자원 등으로 요약
- 이에 따른 비전은 ‘녹색성장을 선도하는 에너지·관광의 블루파워 벨트’로 설정



○ 관광분야 전략

- 설악·경주·강릉·울릉 등 빼어난 관광지를 활용, 우리나라를 대표하는 ‘환동해권 국제관광 교두보’로 구축
- 바다·산림·온천 등을 연계한 ‘휴양·레포츠 벨트’와 함께, 단오제·화랑도·고래 등 지역 고유문화자원을 토대로 ‘창조산업’을 육성
- 석호·단구·절벽 등 동해의 해안경관을 네트워크화하고 인접한 백두대간과 하천 등을 활용, ‘생태관광 기반’을 강화

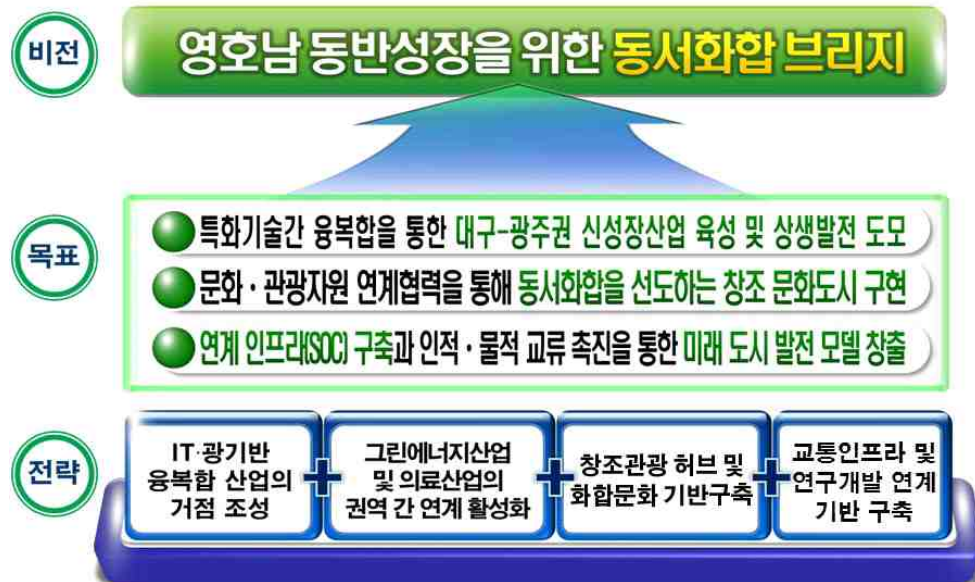


▲ 동해안권 관광전략사업 구상도

■ 대구·광주 연계협력권 발전종합계획(2014~2020)

○ 비전 및 목표

- 영·호남 동반성장을 위한 동서화합 브리지



○ 추진전략



○ 관광분야 추진전략 : 창조관광 허브 및 화합문화 기반구축

- 권역간 연계·협력을 위한 관광루트 구축 및 문화·관광 부분 상생발전을 위한 Co-MarketingSystem 구축
- 달구벌-빛고을 내륙도시 관광자원의 통합브랜드 구축과 함께 대구-광주 연계협력권 문화·관광 부문 교류 활성화를 위한 프로그램 개발 및 운영

(2) 관광관련 계획

- 관광관련 계획으로는 제3차 기본계획, 제4차 관광진흥5개년계획, 3대문화권 문화·생태 관광기반 조성계획, 동해안권 광역관광개발계획, 중부내륙권 광역관광개발계획 등을 검토

■ 제3차 관광개발기본계획(2012~2021)

- 비전 및 목표



▲ 제3차 관광개발계획의 비전, 목표 및 추진전략

- 제3차 관광개발계획의 관광권역

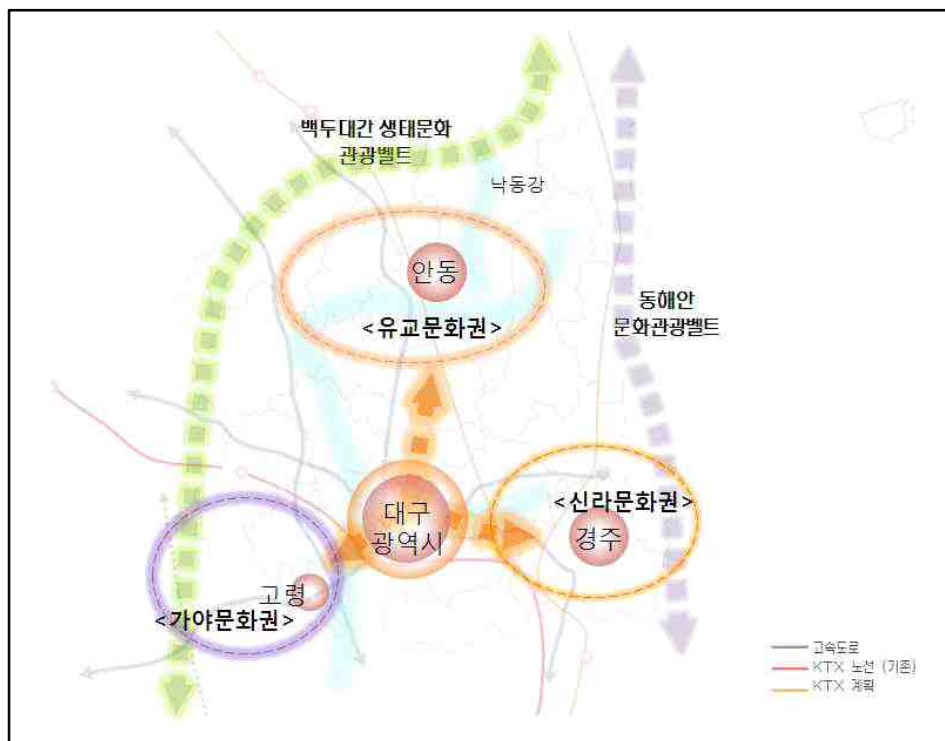
- 16개 시·도, 광역경제권, 초광역 개발권 등 변화하는 행정 위계를 반영
- 시·도 관광권과 더불어 5+2 광역경제권을 관광권역으로 수용하고 초광역 관광벨트 설정으로 계획권역을 기능적으로 연계·보완

▼ 제3차 관광개발계획의 관광권역

광역관광권 (16개 시·도 관광권 포함)	초광역 관광벨트 (광역관광권 보완)

○ 대구·경북 관광권의 목표 및 전략

목표	“3대문화 역사관광의 거점”
전략	① 3대문화권 중심으로 역사문화 관광콘텐츠의 육성 ② 백두대간 및 동해안을 연계한 녹색관광 실현 ③ MICE산업 및 지역산업 연계형 산업관광 육성



▲ 대구·경북관광권 공간전략 및 특성화 기본방향

〈목표〉 3대문화권 및 생태관광 중심지역

〈전략〉

- 유교·신라·가야문화권의 역사문화 콘텐츠 특화 개발
- 고택·종택·서원·향교 등 유휴공간을 활용한 전통문화 스테이관광 육성
- 백두대간-낙동강-동해안을 연계한 생태관광 네트워크 구축
- 제철(포항), 전자(구미) 산업을 중심으로 산업관광 활성화

▲ 제3차 관광개발기본계획의 경북 목표 및 전략

■ 제4차 관광진흥5개년계획(2014~2018)

○ 관광비전

관광으로 행복한 국민, 융성하는 대한민국

1. 한국관광의 매력도 향상

- 창조와 문화에 기반한 관광매력물 개발

5. 관광을 통한 국민 행복 증진

- 국민의 관광참여여건 개선으로
국민행복과 지역발전 견인

2. 한국 관광시장의 규모 확대

- 외래 관광객의 전략적 유치와
신산업육성으로 관광시장 확대

4. 관광산업의 국가경제적 기여도 제고

- 고부가가치산업의 육성으로
고용창출과 경제성장 견인

3. 관광산업의 경쟁력 강화

- 창조와 혁신으로 관광산업의
생산성 및 경쟁력 강화

○ 정책목표

	2012년 기준	2018년 목표
① 외래관광객 수	1,114만명	1,700만명
② 관광수입	134억 불	255억불
③ 국민 국내관광참여일수	8.4일	11일
④ 국민 국내관광소비액	24조원	32조원
⑤ 관광산업 일자리 창출	85만개	100만개

○ 전략별 추진방향

전략 1	〈관광산업〉
	관광산업 경쟁력 강화 환경 구축
정책 과제	<ul style="list-style-type: none"> 관광산업 선순환 생태계 구축지원 시장친화형 관광투자 활성화 지식서비스형 관광기업 육성 기반 마련 관광창업 촉진을 위한 정책환경 조성 창의적 관광인재 육성
전략 2	〈국제관광〉
	글로벌 관광리더 위상 확립
정책 과제	<ul style="list-style-type: none"> 한국관광 품질 제고 관광수용태세 선진화 시장맞춤형 외래객 유치 국제관광 협력 확대
전략 3	〈지역관광〉
	품격과 활력 있는 지역관광 육성
정책 과제	<ul style="list-style-type: none"> 세계적 수준의 관광거점 육성 고품격 관광자원 확충 창조적 문화관광 활성화
전략 4	〈융합관광〉
	고부가융복합형 전략관광산업 육성
정책 과제	<ul style="list-style-type: none"> 의료·MICE·크루즈 3대 융복합 산업 집중 육성 고부가 레저스포츠 관광 육성 ICT 융합관광 서비스 혁신
전략 5	〈국민관광〉
	국민관광 활성화 기반 강화
정책 과제	<ul style="list-style-type: none"> 국민관광 향유 여건 개선 지역관광 활성화 주체 및 협력체계 육성 지역관광 수용태세 개선
추진 기반	<ul style="list-style-type: none"> ▶ 융합형 관광정책 추진체계 구축 ▶ 관광 재정의 실효성 제고 ▶ 관광 법제도 정비

■ 3대문화권 문화·생태 관광기반 조성계획(2010~2019)

○ 비전 및 목표

- 3대 문화권 문화·생태관광기반 조성사업의 관광비전은 「역사와 자연, 인간이 빚어낸 한(韓)문화관광의 본향」으로 설정하고 4대 목표 설정



▲ 3대 문화권 비전과 목표

○ 3대문화권 10대 발전전략

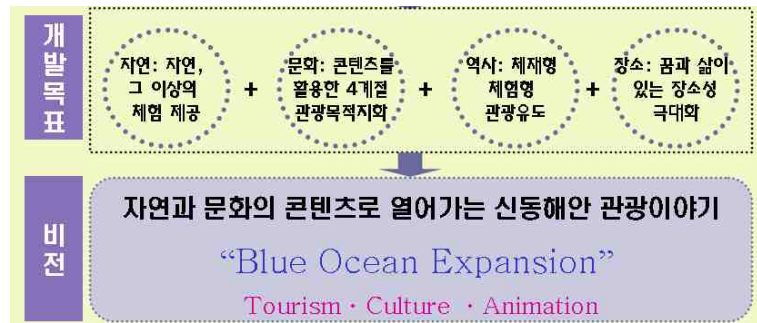
문화창조형 관광자원개발 (지역장소성 구현)	지속가능형 관광기반조성 (관광지속성 제고)	지역선도형 집행기반구축 (계획 실효성 확보)
<ul style="list-style-type: none"> • 3대문화권의 역사문화원형 보존 • 역사를 담아내는 문화향유공간 구현 • 현대사회와 공존하는 역사문화계승 • 생태문화의 지속가능한 관광활용 제고 • 자연과 문화가 깃든 역사 이야기 연계 	<ul style="list-style-type: none"> • 접근성 우수 관광지대조성 • 자연과 조화된 관광개발 • 지역과 상생하는 발전체계 구축 	<ul style="list-style-type: none"> • 선진형 지역관광 거버넌스 구축 • 지속적 관리운영 지원 체계 마련

○ 선도사업 및 전략사업

선도사업 (9)	<ul style="list-style-type: none"> • 세계유교·선비문화 공원, 한국문화테마파크, 신화랑 풍류체험벨트, 가야국 역사루트 재현과 연계자원 개발, 낙동강 이야기 나라, 삼국유사 가온누리, 달성·팔공역사공원, 녹색문화상생벨트, 황악산 하야로비공원
전략사업 (29)	<ul style="list-style-type: none"> • 신라 본(本) 역사지움, 초전지 역사로드, 무섬지리 문화경관, 무흘구곡 경관가도, 누정휴(休) 문화누리, 유림 문학유토피아, 서라벌 연희테마단지, 태평성대 경상감영, 수토(守土) 문화나라, 전통 빛타래 길쌈마을, 음식디미방, 선성현 문화단지, 동의(東醫) 참누리원, 거꾸로 옛이야기나라 숲, 신라 금속공예지국, 달성습지 탐방나루, 국립 낙동강 생물자원관, 국립 백두대간 고산수목원, 금강송 에코리움, 국립 백두대간 테라피단지, 산촌문화누림터, 솔누리 느림보세상, 비봉산 푸른 문화길, 낙동강 역사 너울길, 동해안 연안 녹색길, 백두대간 불교문화 역사길, 낙동정맥 역사문화 산수길, 낙동가람 수변역사 누림길, 신라문화 탐방 바닷길

■ 동해안권 광역관광개발계획(2009~2018)

○ 비전 및 개발목표



○ 발전전략

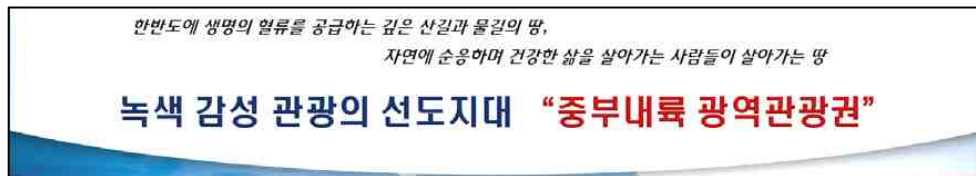
자연생태지향 Scene Making	<ul style="list-style-type: none"> Ecology-oriented 전략은 동해안 광역관광권의 핵심적인 매력요소인 자연생태 자원의 가치를 제고하는 전략 자연생태 자원을 발전적으로 활용함으로써 생태계의 지속가능성에 기여하는 관광개발이 될 수 있도록 함.
어메니티 지향 Standard Making	<ul style="list-style-type: none"> Amenity-oriented 전략은 동해안 광역관광권을 방문한 관광객들이 즐겁고 쾌적하게 즐길 수 있는 공간을 조성하기 위한 전략 관광 서비스 및 시설 등 환경을 개선하고 질적 수준 향상을 통해 관광객이 지역주민이 만족할 수 있는 지역 가꾸기를 실천
콘텐츠 지향 Story Making	<ul style="list-style-type: none"> Story-oriented 전략은 동해안 광역관광권의 장소에 담긴 역사·문화적 맥락과 장소성을 구체화하고 상품화하는 전략 동해안의 다양한 자원의 역사·문화적 의미를 밝혀내고 흥미로운 이야기를 발굴하여 체험관광 요소가 다양해지도록 유도
휴먼터치 지향 Society Making	<ul style="list-style-type: none"> Touch-oriented 전략은 지역주민과 관광객이 소통하고 삶의 공간이 곧 관광의 대상이 되는 안정된 정주기반을 제공하는 전략 지역사회의 실제 삶의 공간이 관광목적지화 됨으로써 지역사회에 경제적 편익 극대화 및 지역사회와 밀착된 관광체험 제공이 가능

○ 공간 연계 전략

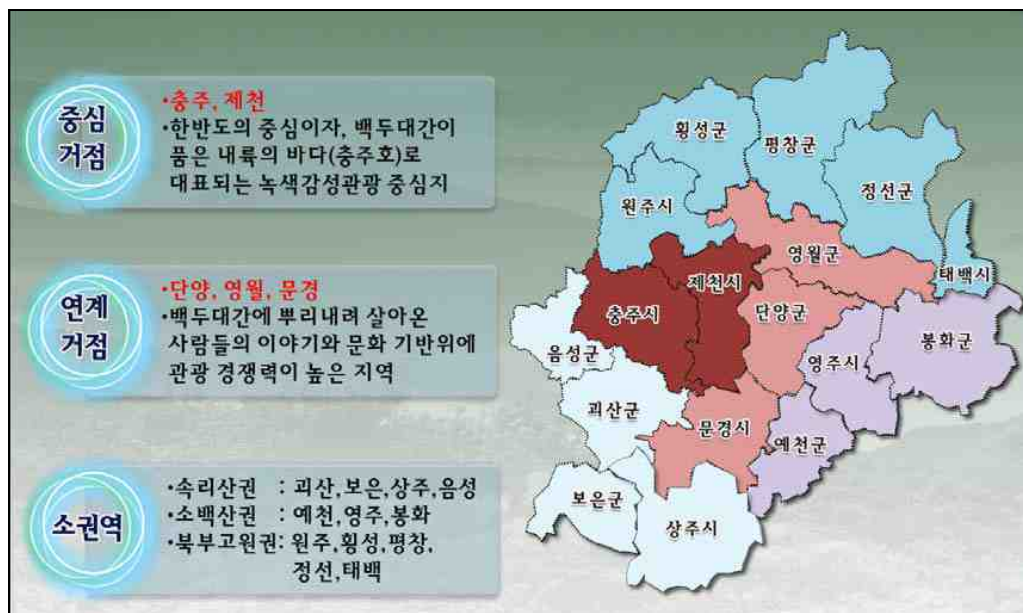
	마디 특징	발전 방향
고성 속초 영양	마디1 · 여름 성수기 관광의 중심이 되는 곳	<ul style="list-style-type: none"> 관광 환경 변화를 반영한 노후 관광시설의 업그레이드 기존 관광지 재정비 및 신공급 체계 확대
강릉	마디2 · 전통과 현대가 공존하는 곳	<ul style="list-style-type: none"> 지역이 지닌 전통의 재해석을 통한 관광개발 전통문화관광도시 조성
동해 삼척 울진 영덕 울릉	마디3 · 독특한 생물문화와 자연 본래의 아름다움이 남아있는 곳	<ul style="list-style-type: none"> 자연과 마을에 숨어있는 이야기를 발굴하여 이야기가 있는 지역으로 개발 어촌 및 산촌관광마을 조성 개발되지 않은 원시적 자연은 보존하고 다양한 체험프로그램 개발
포항 경주 울진 부선	마디4 · 문화도시를 꿈꾸는 곳	<ul style="list-style-type: none"> 공업도시 이미지와 경주문화도시 핵폐기를 유지에 대한 부정적 이미지 극복 지역산업과 연계한 관광, 창조도시전략

■ 중부내륙권 광역관광개발계획(2012~2021)

○ 비전 및 목표



○ 공간체계



○ 경북 시군별 주요사업

- 문경(4) : 진안 溜(유) 휴양촌, 진남 모험레포츠 테마파크, 문경새재 게이트웨이 영상문화단지, 경천호 녹색 한반도공원
- 영주(3) : 장수발효 고택마을, 명품 선비물결 천수타운, 녹색 관광정거장
- 상주(5) : 지구촌 어머니 사랑동산, 은자골 장수공원, 속리산 게이트웨이 캠프, 백두대간 선문화 예술촌, 슬로 장인 옹기마을
- 예천(4) : 용궁 빌리지움, 백두대간 곤충 놀이나라, 금당실 구십승지 체험 콘텐츠 지원, 소백산 하늘자락공원
- 봉화(4) : 춘양목 산삼마을, 백두대간 보부상 생활체험촌, 띠띠미 산수유마을, 고택·정자 체험 콘텐츠 지원

2) 관련 법규

- 관광 관련 법규는 관광개발진흥 관련법을 비롯해 상위법규, 개발, 개발규제, 토지 취득, 세제, 개발촉진 및 특정지역 관련 법규 등이 있음.

▼ 관련 주요 법규 현황

구분	관련 법규
상위법규	• 국토의 계획 및 이용에 관한 법률
관광법규	• 관광기본법, 관광진흥법, 관광진흥개발기금법, 국제회의산업 육성에 관한 법률, 의료 해외진출 및 외국인 환자 유치 지원에 관한 법률
개발법규	• 자연공원법, 산림문화·휴양에 관한 법률, 농지법, 수목원·정원의 조성 및 진흥에 관한 법률, 온천법, 체육시설의 설치·이용에 관한 법률, 농어촌정비법, 도시계획법, 도시공원 및 녹지 등에 관한 법률, 청소년 기본법, 도시개발법, 농업·농촌 및 식품산업 기본법
개발규제법규	• 문화재보호법, 환경정책기본법, 자연환경보전법, 환경영향평가법, 수도법, 백두대간 보호에 관한 법률, 하천법
토지취득 관련법규	• 공익사업을 위한 토지 등의 취득 및 보상에 관한 법률, 부동산 가격공시에 관한 법률
세제 관련 법규	• 지방재정법, 법인세법(과세표준), 소득세법(양도소득세), 개발이익환수에 관한 법률(개발부담금), 농지법(농지보전부담금), 지방세법(취득세·등록세면허세·레저세)
개발촉진 및 특정지역법규	• 외국인투자 촉진법, 사회기반시설에 대한 민간투자법, 폐광지역 개발지원에 관한 특별법, 동·서·남해안 및 내륙권 발전 특별법, 저탄소 녹색성장 기본법, 농어업인 삶의 질 향상 및 농어촌지역 개발촉진에 관한 특별법

(1) 상위 법규

구분	조항	주요 검토 내용
국토의 계획 및 이용에 관한 법률	국토의 용도구분 (법 제6조)	<ul style="list-style-type: none"> • 도시지역 : 인구와 산업이 밀집되어 있거나 밀집이 예상되어 그 지역에 대하여 체계적인 개발·정비·관리·보전 등이 필요한 지역 • 관리지역 : 도시지역의 인구와 산업을 수용하기 위하여 도시지역에 준하여 체계적으로 관리하거나 농림업의 진흥, 자연환경 또는 산림의 보전을 위하여 농림지역 또는 자연환경보전지역에 준하여 관리가 필요한 지역 • 농림지역 : 도시지역에 속하지 아니하는 농지법에 따른 농업진흥지역 또는 산지관리법에 의한 보전산지 등으로서 농림업의 진흥과 산림의 보전을 위하여 필요한 지역 • 자연환경보전지역 : 자연환경·수자원·해안·생태계·상수원 및 문화재의 보전과 수산자원의 보호·육성 등을 위해 필요한 지역
	용도지역의 지정 (법 제36조)	<ul style="list-style-type: none"> • 보전관리지역 : 자연환경보호, 산림보호, 수질오염방지, 녹지공간 확보 및 생태계 보전 등을 위하여 보전이 필요하나, 주변의 용도지역과의 관계 등을 고려할 때 자연환경보전지역으로 지정하여 관리하기가 곤란한 지역 • 계획관리지역 : 도시지역으로의 편입이 예상되는 지역이나 자연환경을 고려하여 제한적인 이용·개발을 하려는 지역으로서 계획적·체계적인 관리가 필요한 지역

(2) 관광 법규

구분	조항	주요 검토 내용
관광기본법	관광지 지정 및 개발 (법 제12조)	<ul style="list-style-type: none"> 정부는 관광에 적합한 지역을 관광지로 지정하여 필요한 개발을 해야 함.
관광진흥법	관광사업의 종류 (법 제3조)	<ul style="list-style-type: none"> 여행업 : 여행자 또는 운송시설·숙박시설 기타 여행에 부수되는 시설의 경영자등을 위하여 당해시설이용의 알선이나 계약체결의 대리, 여행에 관한 안내 기타 여행의 편의를 제공하는 업 관광숙박업 : 호텔업, 휴양콘도미니엄업 관광객이용시설업 : 관광객을 위하여 음식·운동·오락·휴양·문화·예술 또는 레저 등에 적합한 시설을 갖추어 이를 관광객에게 이용하게 하는 업, 대통령령이 정하는 2종이상의 시설과 관광숙박업의 시설 등을 함께 갖추어 이를 회원 기타 관광객에게 이용하게 하는 업 국제회의업 : 대규모 관광수요를 유발하는 국제회의(세미나·토론회·전시회 등 포함)를 개최할 수 있는 시설을 설치·운영하거나 국제회의의 계획·준비·진행 등의 업무를 위탁받아 대행하는 업 카지노업 : 전문영업장을 갖추고 주사위·트럼프·슬러트머신 등 특정한 기구 등을 이용하여 우연의 결과에 따라 특정인에게 재산상의 이익을 주고 다른 참가자에게 손실을 주는 행위 등을 하는 업 유원시설업 : 유기시설·기구를 갖추어 이를 관광객에게 이용하게 하는 업 관광편의시설업 : 제1호 내지 제6호의 규정에 의한 관광사업 외에 관광진흥에 이바지할 수 있다고 인정되는 사업이나 시설 등을 운영 하는 업
	관광개발 기본계획 (법 제49)	<ul style="list-style-type: none"> 문화체육관광부장관은 관광자원을 효율적으로 개발하고 관리하기 위하여 전국을 대상으로 다음의 사항을 포함하는 관광개발기본계획을 수립해야 함. <ol style="list-style-type: none"> 전국의 관광 여건과 관광 동향(動向)에 관한 사항 전국의 관광 수요와 공급에 관한 사항 관광자원 보호·개발·이용·관리 등에 관한 기본적인 사항 관광권역(觀光圈域)의 설정에 관한 사항 관광권역별 관광개발의 기본방향에 관한 사항 그 밖에 관광개발에 관한 사항 시·도지사(특별자치도지사는 제외한다)는 기본계획에 따라 구분된 권역을 대상으로 다음 각 호의 사항을 포함하는 권역별 관광개발계획을 수립해야 함. <ol style="list-style-type: none"> 권역의 관광 여건과 관광 동향에 관한 사항 권역의 관광 수요와 공급에 관한 사항 관광자원의 보호·개발·이용·관리 등에 관한 사항 4-1. 관광지 및 관광단지의 조성·정비·보완 등에 관한 사항 4-2. 관광지 및 관광단지의 실적 평가에 관한 사항 관광지 연계에 관한 사항 관광사업의 추진에 관한 사항 환경보전에 관한 사항 그 밖에 그 권역의 관광자원의 개발, 관리 및 평가를 위하여 필요한 사항
	기본계획 (법 제50조)	<ul style="list-style-type: none"> 시·도지사는 기본계획의 수립에 필요한 관광개발사업에 관한 요구서를 문화체육관광부장관에게 제출하여야 하고, 문화체육관광부장관은 이를 종합·조정하여 기본계획을 수립·공고하여야 함.
	권역계획 (법 제51조)	<ul style="list-style-type: none"> 권역계획은 그 지역을 관할하는 시·도지사가 수립하여야 함. 다만, 둘 이상의 시·도에 걸치는 지역이 하나의 권역계획에 포함되는 경우에는 관계되는 시·도지사와의 협의에 따라 수립하되, 협의가 성립되지 아니한 경우에는 문화체육관광부장관이 지정하는 시·도지사가 수립

구분	조항	주요 검토 내용
관광진흥법	관광개발계획의 수립시기 (시행령 제42조)	<ul style="list-style-type: none"> 법 제49조제1항에 따른 관광개발기본계획은 10년마다, 같은 조 제2항에 따른 권역별 관광개발계획은 5년마다 수립
	관광지의 지정 (법 제52조)	<ul style="list-style-type: none"> 관광지 및 관광단지(이하 “관광지 등” 이라 한다)는 문화체육관광부령이 정하는 바에 따라 시장·군수·구청장의 신청에 의하여 기준으로 하여 시·도지사가 지정(단, 특별자치도의 경우에는 특별자치도지사가 지정) 시·도지사는 제1항에 따른 관광지등을 지정하려면 사전에 문화체육관광부장관 및 관계 행정기관의 장과 협의하여야 함.
	조성계획의 수립 (법 제54조)	<ul style="list-style-type: none"> 관광지등을 관할하는 시장·군수·구청장은 조성계획을 작성하여 시·도지사의 승인을 받아야 함. 이를 변경(대통령령이 정하는 경미한 사항의 변경을 제외함)하려는 경우 또한 같음. 다만, 관광단지를 개발하려는 정부투자기관 등 문화체육관광부령이 정하는 공공법인 또는 민간개발자(이하 “관광단지개발자”라 한다)는 조성계획을 작성하여 대통령령이 정하는 바에 따라 시·도지사의 승인을 받을 수 있음. 민간개발자가 관광단지를 개발하는 경우 제58조 제13호, 제61조의 규정은 적용하지 아니함. 다만, 조성계획상의 조성 대상 토지면적중 사유지의 3분의 2 이상을 취득한 경우 잔여사유지에 대하여는 그러하지 아니함.
	관광지 지정 등의 실효 및 취소 (법 제56조)	<ul style="list-style-type: none"> 관광지등으로 지정·고시된 관광지등에 대하여 그 고시일부터 2년 이내에 조성계획의 승인신청이 없는 경우에는 그 고시일부터 2년이 경과한 다음날에 그 관광지등 지정은 효력을 상실함. 조성계획의 효력이 상실된 관광지등에 대하여 그 조성계획의 효력이 상실된 날부터 2년 이내에 새로운 조성계획의 승인신청이 없는 경우에도 같음. 조성계획의 승인을 받은 관광지등 사업시행자가 조성계획의 승인고시일부터 2년 이내에 사업을 착수하지 아니하면 조성계획 승인고시일부터 2년이 지난 다음 날에 그 조성계획의 승인은 효력을 상실함.
관광진흥 개발기금법	기금의 용도 (법 제5조)	<ul style="list-style-type: none"> 기금 대여용도 : 호텔을 비롯한 각종 관광시설의 건설·개수, 관광교통수단의 확보·개수, 관광사업 발전을 위한 기반시설의 건설·개수, 관광지·관광단지 및 관광특구에서의 관광편의시설의 건설·개수 기금 보조사업 : 국외여행자의 건전관광 교육 및 관광정보제공사업, 국내외 관광안내체계개선 및 관광홍보사업, 관광사업 종사자 및 관계자에 대한 교육훈련사업, 국민관광진흥사업 및 외래 관광객 유치지원사업, 관광상품개발 및 지원사업, 관광지·관광단지 및 관광특구안의 공공편의시설 설치사업, 국제회의의 유치 및 개최사업, 장애인 등 소외계층에 대한 국민관광복지사업, 전통관광자원 개발 및 지원사업, 기타 관광사업의 발전을 위하여 필요한 것으로서 대통령령이 정하는 사업 기금 출자사업 : 「관광진흥법」제2조제6호 및 제7호에 따른 관광지 및 관광단지의 조성사업, 「국제회의산업 육성에 관한 법률」제2조제3호에 따른 국제회의시설 건립 및 확충사업, 관광사업의 투자를 목적으로 하는 투자조합, 그 밖에 관광사업의 발전을 위하여 필요한 것으로서 대통령령이 정하는 사업
국제회의 산업육성에 관한 법률	국제회의도시의 지정 (법 제14조)	<ul style="list-style-type: none"> 문화체육관광부장관은 대통령령으로 정하는 국제회의도시 지정기준에 맞는 특별시·광역시 및 시를 국제회의도시로 지정할 수 있음. 문화체육관광부장관은 국제회의도시를 지정하는 경우 지역 간의 균형적 발전을 고려하여야 함.
	국제회의복합지구 의 지정 (법 제15조)	<ul style="list-style-type: none"> 특별시장·광역시장·특별자치시장·도지사·특별자치도지사는 국제회의산업의 진흥을 위하여 필요한 경우에는 관할구역의 일정 지역을 국제회의복합지구로 지정할 수 있음. 국제회의복합지구를 지정할 때에는 국제회의복합지구 육성·진흥계획을 수립하여 문화체육관광부장관의 승인을 받아야 함.

제6차 경북권 관광개발계획

구분	조항	주요 검토 내용
의료해외진출 및 외국인환자 유치지원법	외국인환자 유치에 대한 등록 (법 제6조)	<ul style="list-style-type: none"> 외국인환자를 유치하려는 의료기관은 다음 각 호의 요건을 갖추어 보건복지부장관에게 등록하여야 함. <ol style="list-style-type: none"> 외국인환자를 유치하려는 진료과목별로 「의료법」 제77조에 따른 전문의를 1명 이상 둘 것. 다만, 진료과목이 대통령령으로 정하는 전문과목이 아닌 경우는 제외 보건복지부령으로 정하는 의료사고배상책임보험 또는 「의료사고 피해구제 및 의료분쟁 조정 등에 관한 법률」에 따른 의료배상공제조합에 가입하였을 것 제1항의 의료기관을 제외하고 외국인환자를 유치하려는 자는 다음 각 호의 요건을 갖추어 보건복지부장관에게 등록하여야 함. <ol style="list-style-type: none"> 보건복지부령으로 정하는 보증보험에 가입하였을 것 보건복지부령으로 정하는 규모 이상의 자본금을 보유할 것 국내에 사무소를 설치하였을 것 보건복지부장관은 제1항에 따라 등록한 의료기관 및 제2항에 따라 등록한 자에게 등록증을 발급하여야 함.
	의료해외진출 및 외국인환자 유치지원사업 (법 제12조)	<ul style="list-style-type: none"> 보건복지부장관은 의료 해외진출 및 외국인환자 유치를 지원하기 위하여 다음 각 호의 사업을 할 수 있음. <ol style="list-style-type: none"> 해외 의료시장에 대한 정보 수집, 분석 및 제공 의료 해외진출을 위한 정보 제공, 상담·자문 및 협상·협약 지원 해외 정부와의 환자 송출, 보건의료제도 컨설팅 또는 의료인 면허 인정 등 인허가 관련 협약 해외 마케팅 및 홍보 활동 외국인환자 유치를 위한 전산시스템 구축 등 관련 통계·정보 수집 및 관리 외국인환자의 권익보호를 위한 정보제공 및 상담 국내외 외국인 대상 무상 보건의료서비스 제공 외국 의료인 대상 연수 지원 및 이를 위한 기관 간 협력지원 그 밖에 의료 해외진출 및 외국인환자 유치를 지원하기 위하여 보건복지부령으로 정하는 사업

(3) 개발 법규

구분	조항	주요 검토 내용
자연공원법	용도지구 (법 제18조)	<ul style="list-style-type: none"> 공원관리청은 자연공원을 효과적으로 보전하고 이용할 수 있도록 하기 위하여 공원자연보존지구, 공원자연환경지구, 공원마을지구, 공원문화유산지구를 공원계획으로 결정
	집단시설지구의 세분 (시행령 제15조)	<ul style="list-style-type: none"> 집단시설지구는 공공시설지, 상업시설지, 숙박시설지, 녹지, 기타 시설지, 유보지로 세분
농지법	농지의 전용허가·협의 (법 제34조)	<ul style="list-style-type: none"> 농지를 전용코자 하는 자는 국토계획 및 이용에 관한 법률에 의한 도시지역에 있는 농지, 농지법(제 35조), 산지관리법(제 14조 및 제 15조), 하천법에 따라 농지를 전용하는 경우를 제외하고는 대통령에 따라 농림수산식품부장관의 허가를 받아야 함.
수목원·정원의 조성 및 진흥에 관한 법률	수목원 및 정원의 구분 (법 제4조)	<ul style="list-style-type: none"> 수목원 <ul style="list-style-type: none"> 국립수목원: 산림청장이 조성·운영하는 수목원 공립수목원: 지방자치단체가 조성·운영하는 수목원 사립수목원: 법인·단체 또는 개인이 조성·운영하는 수목원 학교수목원: 「초·중등교육법」 및 「고등교육법」에 따른 학교 또는 다른 법률에 따라 설립된 교육기관이 교육지원시설로 조성·운영하는 수목원 정원 <ul style="list-style-type: none"> 국가정원: 국가가 조성·운영하는 정원 지방정원: 지방자치단체가 조성·운영하는 정원 민간정원: 법인·단체 또는 개인이 조성·운영하는 정원 공동체정원: 국가 또는 지방자치단체와 법인, 마을·공동주택 또는 일정지역 주민들이 결성한 단체 등이 공동으로 조성·운영하는 정원

구분	조항	주요 검토 내용
온 천 법	온천보호구역의 지정 (법 제5조)	<ul style="list-style-type: none"> 특별자치도지사·시장·군수 또는 자치구의 구청장은 온천이 발견된 지역 중 대통령령으로 정하는 규모 미만의 온천개발이 필요하다고 인정하는 지역에 대하여는 대통령령으로 정하는 바에 따라 시·도지사의 승인(특별자치도지사는 승인을 요하지 아니함.)을 받아 그 지역의 온천보호구역 지정 또는 지정된 온천보호구역의 범위를 변경할 수 있음.
	온천개발계획의 수립 (법 제10조 및 시행령 제7조)	<ul style="list-style-type: none"> 시장·군수는 3만제곱미터 이상으로 온천원보호지구를 지정하여 온천개발을 할 필요성이 인정되는 지역에 대해 제21조 제2항에 따라 온천발견신고를 수리한 날부터 6개월 이내에 온천개발계획을 수립하여 시·도지사의 승인(특별자치도지사의 경우는 제외)을 받아야 함.
산림문화·휴양에 관한 법률	자연휴양림의 지정 (법 제13조 및 14조)	<ul style="list-style-type: none"> 산림청장은 소관 국유림을 자연휴양림으로 지정·조성할 수 있고, 공유림 또는 사유림의 소유자 또는 국유림의 대부 또는 사용허가를 받은 자의 지정 신청에 따라 그가 소유하고 있거나 대부 등을 받은 산림을 자연휴양림으로 지정 가능 산림청장은 제1항 및 제2항에 따라 자연휴양림을 지정하려면 지정 대상 산림의 경관·위치·면적 등이 대통령령으로 정하는 기준에 적합하여야 함. 자연휴양림으로 지정된 산림에 휴양시설의 설치 및 숲가꾸기 등을 하려는 자는 농림수산식품부령으로 정하는 바에 따라 휴양시설 및 숲가꾸기 등의 조성계획을 작성하여 시·도지사의 승인을 받아야 함.
도시공원 및 녹지 등에 관한 법률	도시공원의 세분 (법 제15조)	<ul style="list-style-type: none"> 생활권공원 : 소공원, 어린이공원, 근린공원 주제공원 : 역사공원, 문화공원, 수변공원, 묘지공원, 체육공원 등
	공원시설의 종류 (시행규칙 제3조)	<ul style="list-style-type: none"> 조경시설 : 관상용식수대, 잔디밭, 산울타리, 그늘시렁, 못, 폭포 휴양시설 : 야유회장, 야영장, 경로당, 노인복지회관 유희시설 : 시소, 정글집, 사다리, 순환회전차, 궤도·모험놀이장, 유원시설, 발물놀이터, 뱃놀이터 및 낚시터 운동시설 : 골프장(6홀이하), 골프연습장, 궁도장, 게이트볼장, 농구장, 당구장, 라켓볼장, 럭비풋볼장, 롤러스케이트장, 배구장, 배드민턴장, 벨로드롬, 볼링장, 봅슬레이장, 빙상장, 실내사격장, 세팍타크로장, 수상스키장, 수영장, 스쿼시장, 스키장, 승마장, 썰매장, 씨름장, 아이스하키장, 야구장, 양궁장, 역도장, 에어로빅장, 요트장, 육상장, 조정장, 체력단력장, 체육도장, 체조장, 축구장, 카누장, 탁구장, 테니스장, 펜싱장, 하키장, 핸드볼장, 자연체험장 등 교양시설 : 도서관, 독서실, 온실, 야외극장, 문화회관, 미술관, 과학관, 장애인복지관, 청소년수련시설, 보육시설, 천체 또는 기상관측시설, 기념비, 고분·성터·고옥 그 밖의 유적 등을 복원한 것으로서 역사적·학술적 가치가 높은 시설, 공연장, 전시장, 어린이교통안전교육장, 재난·재해 안전체험장, 생태학습원, 민속놀이마당 등 편익시설 : 우체통·공중전화실·휴게음식점·일반음식점·약국·수화물예치소·전망대·시계탑·음수장·다과점 및 사진관, 유스호스텔, 선수 전용 숙소, 운동시설 관련 사무실, 대형마트 및 쇼핑센터 등 공원관리시설 : 창고·차고·게시판·표지·조명시설·쓰레기처리장·쓰레기통·수도, 우물, 태양광발전시설 등 그 밖의 시설 : 낚골시설, 장례식장, 화장장, 묘지
체육시설의 설치·이용에 관한 법률	체육시설업의 구분·종류 (법 제10조)	<ul style="list-style-type: none"> 등록체육시설업 : 골프장업, 스키장업, 자동차경주장업 신고체육시설업 : 요트장업, 조정장업, 카누장업, 빙상장업, 승마장업, 종합 체육시설업, 수영장업, 체육도장업, 골프 연습장업, 체력단련장업, 당구장업, 썰매장업, 무도학원업, 무도장업
농어촌 정비법	농어촌 관광휴양의 지원·육성 (법 제81조)	<ul style="list-style-type: none"> 농림수산식품부장관 또는 시·도지사는 농어촌 관광휴양을 지원·육성하여 농어촌지역과 준농어촌지역의 자연경관을 보존하고 농어촌의 소득을 늘리기 위하여 농어촌의 자연환경, 영농활동, 전통문화 등을 활용한 관광휴양자원 개발, 농어촌 관광휴양사업의 육성, 농어촌 관광휴양을 활성화하기 위한 조사·연구 및 홍보시책을 추진할 수 있음.

(4) 개발 규제 법규

구분	조항	주요 검토 내용
문화재보호법	보호물·보호구역 지정(법 제27조)	• 문화재청장은 제23조·제25조 또는 제26조에 따른 지정을 할 때 문화재 보호를 위하여 필요하면 이를 위한 보호물 또는 보호구역 지정
	중요무형문화재의 보호·육성(법 제41조)	• 국가는 전통문화의 계승·발전을 위해 중요무형문화재를 육성·보호 • 문화재청장은 중요무형문화재의 전승·보존을 위해 해당 중요무형문화재의 보유자가 그 보유 기능 또는 예능의 전수 교육을 실시하도록 해야 함.
환경정책기본법	환경보전시설의 설치·관리(법 제19조)	• 국가 및 지방자치단체는 환경오염의 저감을 위한 녹지대, 폐·하수 및 폐기물 처리를 위한 시설, 소음·진동 및 악취 방지를 위한 시설, 야생동·식물 및 생태계 보호·복원을 위한 시설 등 환경보전을 위한 공공시설의 설치·관리를 위해 필요한 조치를 해야 함.
	환경보전을 위한 규제(법 제20조)	• 정부는 환경보전을 위하여 대기오염·수질오염·토양오염·해양오염의 원인이 되는 물질의 배출, 소음, 진동, 악취의 발생 및 폐기물의 처리, 일조의 침해 및 자연환경의 훼손에 대하여 필요한 규제 실시
	사전환경성검토 및 검토대상(법 제25조 및 제 25조의2)	• 관계 행정기관의 장은 환경기준의 적정성 유지 및 자연환경의 보전을 위하여 환경에 영향을 미치는 행정계획 및 개발사업이 환경적으로 지속가능하게 수립·시행될 수 있도록 사전환경성검토를 실시 • 사전환경성검토는 환경영향평가대상사업을 내용으로 하는 행정계획과 보전이 필요한 지역 안에서 시행되는 개발사업을 대상으로 실시
자연환경보전법	생태·경관보전지역(법 제12조)	• 환경부장관은 자연상태가 원시성을 유지하거나 생물다양성이 풍부하여 보전 및 학술적 연구가치가 큰 지역, 지형 또는 지질이 특이하여 학술적 연구 또는 자연경관의 유지를 위하여 보전이 요한 지역, 다양한 생태계를 대표할 수 있는 지역 또는 생태계의 표본지역, 그 밖에 하천·산간계곡 등 자연경관이 수려하여 특별히 보전할 필요가 있는 지역으로서 대통령령이 정하는 지역을 생태경관보전지역으로 지정할 수 있음.
환경영향평가법	환경영향평가 대상사업(법 제4조)	• 도시개발, 산업입지·산업단지 조성, 에너지개발, 항만건설, 도로건설, 수자원개발, 철도건설, 공항건설, 하천의 이용 및 개발, 개간 및 공유수면의 매립, 관광단지개발, 산지개발, 특정지역개발, 체육시설 설치, 폐기물 처리시설 설치, 국방·군사시설 설치, 토석·모래·자갈·광물 등 채취, 기타 환경에 영향을 미치는 시설 설치사업
	평가서에 대한 협의요청(법 제16조)	• 승인 등을 받아야 하는 사업자는 사업계획 등에 대한 승인 등을 받기 전에 승인기관의 장에게 평가서를 제출해야 하고, 승인기관의 장이나 승인 등을 받지 아니하여도 되는 사업자는 대통령령으로 정하는 바에 따라 환경부장관에게 평가서를 제출하고, 그 평가서에 대하여 협의를 요청해야 함.
수도법	상수원보호구역 지정(법 제7조)	• 환경부장관은 상수원의 확보와 수질보전 상 필요하다고 인정되는 지역에 상수원보호구역을 지정하고, 상수원을 오염시킬 우려가 있는 행위를 금지하거나 제한
백두대간보호에 관한 법률	백두대간보호지역의 지정(법 제6조)	• 산림청장은 백두대간 중 생태계·자연경관 또는 산림 등에 대하여 특별한 보호가 필요하다고 인정되는 지역을 제1항의 규정에 의한 원칙과 기준에 따라 환경부장관과 협의하여 보호지역으로 지정 1. 핵심구역 : 백두대간의 능선을 중심으로 특별히 보호하려는 지역 2. 완충구역 : 핵심구역과 맞닿은 지역으로서 핵심구역 보호를 위하여 필요한 지역
하천법	하천의 점용허가(법 제33조)	• 하천구역 안에서 토지의 점용, 하천시설의 점용, 공작물의 신축·개축·변경, 토지의 굴착·성토·절토, 그 밖의 토지의 형질변경, 토석·모래·자갈의 채취, 그 밖에 하천의 보전·관리에 장애가 될 수 있는 행위로서 대통령령으로 정하는 행위를 하려는 자는 대통령령으로 정하는 바에 따라 하천관리청의 허가를 받아야 함.
	자연친화적 하천조성을 위한 보전지구 등의 지정(법 제44조)	• 하천관리청은 하천기본계획을 수립하는 경우에 하천구역 안에서 하천환경 등의 보전 또는 복원이나 하천공간의 활용 등을 위하여 필요한 경우에는 보전지구·복원지구 및 친수지구를 지정할 수 있음. • 보전지구·복원지구 및 친수지구의 지정기준 및 절차 등에 필요한 사항은 대통령령으로 정함.

(5) 토지취득 관련 법규

구분	조항	주요 검토 내용
공익사업을 위한 토지 등의 취득 및 보상에 관한 법률	토지 등의 수용 또는 사용 (법 제19조)	<ul style="list-style-type: none"> 사업시행자는 공익사업의 수행을 위하여 필요한 때에는 이 법이 정하는 바에 따라 토지 등을 수용 또는 사용할 수 있음. 공익사업에 수용 또는 사용되고 있는 토지 등은 특별히 필요한 경우가 아니면 이를 다른 공익사업을 위하여 수용 또는 사용할 수 없음.
	사업시행자보상 및 현금보상 (법 제61조, 제63조)	<ul style="list-style-type: none"> 공익사업에 필요한 토지 등의 취득 또는 사용으로 인하여 토지소유자 또는 관계인이 입은 손실은 사업시행자가 이를 보상하여야 함. 손실보상은 다른 법률에 특별한 규정이 있는 경우를 제외하고는 현금으로 지급
	이주대책의 수립 (법 제78조)	<ul style="list-style-type: none"> 사업시행자는 공익사업의 시행으로 인하여 주거용 건축물을 제공함에 따라 생활의 근거를 상실하게 되는 자를 위하여 대통령령이 정하는 바에 따라 이주대책을 수립·실시하거나 이주정착금을 지급하여야 함.
부동산가격공시 및 감정평가에 관한 법률	표준지공시지가의 조사·평가 및 공시 (법 제3조)	<ul style="list-style-type: none"> 국토해양부장관은 토지이용상황, 주변환경, 자연·사회적 조건이 일반적으로 유사하다고 인정되는 토지 중에서 선정된 표준지에 대하여 매년 공시기준일 현재의 적정가격을 조사·평가하고, 중앙부동산평가위원회의 심의를 거쳐 이를 공시

(6) 세제 관련 법규

구분	조항	주요 검토 내용
지방재정법	시·도가 시행하는 토목 그 밖의 건설사업에 대한 시·군 및 자치구의 부담 (법 제30조)	<ul style="list-style-type: none"> 시·도가 시행하는 토목 그 밖의 건설사업으로서 그 구역 안의 시·군 및 자치구에 이익이 되는 것에 대하여는 시·도는 당해 건설사업으로 인한 수익의 한도 내에서 그 시·군 및 자치구에 대하여 그 건설사업에 소요되는 경비의 일부를 부담시킬 수 있음. 시·군 및 자치구가 시행할 토목 그 밖의 건설공사를 국가기관, 다른 지방자치단체 또는 공공단체에 위탁하여 시행하는 경우에는 시·군 및 자치구는 그 소요경비를 수탁기관에 납부하고 수탁기관은 공사집행 후 잔액이 있는 때에는 이를 당해 시·군 및 자치구에 정산환급하여야 함.
법인세법	과세표준 (법 제13조 및 제91조)	<ul style="list-style-type: none"> 내국법인의 각 사업연도의 소득에 대한 법인세의 과세표준은 각 사업연도의 소득의 범위 안에서 각 사업연도의 개시일전 10년 이내에 개시한 사업연도에서 발생한 결손금으로서 그 후의 각 사업연도의 과세표준계산을 할 때 공제되지 아니한 금액, 이 법 및 다른 세법에 의한 비과세소득·소득공제액에 따른 소득을 순차로 공제한 금액으로 함. 국내사업장을 가진 외국법인과 소득이 있는 외국법인의 각 사업연도의 소득에 대한 법인세의 과세표준은 국내원천소득의 총 합계액에서 각 사업연도의 개시일전 10년 이내에 개시한 사업연도에서 발생한 결손금으로서 그 후의 각 사업연도의 과세표준계산에 있어서 공제되지 아니한 금액, 이 법 및 다른 법률에 의한 비과세소득, 선박 또는 항공기의 외국 항행으로 인하여 발생하는 소득을 순차로 공제한 금액으로 함.

제6차 경북권 관광개발계획

구분	조항	주요 검토 내용
소득세법	비과세 양도소득 (법 제89조)	<ul style="list-style-type: none"> 파산선고에 의한 처분으로 인하여 발생하는 소득, 대통령령이 정하는 경우에 해당하는 농지의 교환 또는 분합으로 인하여 발생하는 소득, 대통령령이 정하는 일세대 일주택(가액이 대통령령이 정하는 기준을 초과하는 고가주택을 제외한다)과 이에 부수되는 토지로서 건물이 정착된 면적에 지역별로 대통령령이 정하는 배율을 곱하여 산정한 면적 이내의 토지의 양도로 인하여 발생하는 소득에 대하여는 양도소득에 대한 소득세를 과세하지 아니함.
개발이익 환수에 관한 법률	대상사업 (법 제5조)	<ul style="list-style-type: none"> 개발부담금의 부과 대상인 개발사업은 택지개발사업(주택단지 조성사업 포함), 산업단지개발사업, 관광단지조성사업, 도시환경정비사업(공장을 건설하는 경우를 제외함), 물류시설용지조성사업, 온천개발사업, 여객자동차터미널사업, 골프장건설사업, 지목변경이 수반되는 사업으로서 대통령령이 정하는 사업, 기타 제 1호부터 제8호까지의 사업과 유사한 사업으로서 대통령령으로 정하는 사업 등
농지법	농지보전부담금 (법 제38조)	<ul style="list-style-type: none"> 농지전용허가를 받은 자, 농지전용협의를 거친 지역 예정지 또는 시설 예정지에 있는 농지를 전용하려는 자, 농지전용에 관한 협의를 거친 구역 예정지에 있는 농지를 전용하려는 자, 농지전용협의를 거친 농지를 전용하려는 자, 다른 법률에 따라 농지전용허가가 의제되는 협의를 거친 농지를 전용하려는 자, 농지전용신고를 하고 농지를 전용하려는 자는 농지의 보전·관리 및 조성을 위한 부담금을 농지관리기금을 운용·관리하는 자에게 내야 함.
지방세법	취득세의 과세표준 (법 제10조)	<ul style="list-style-type: none"> 과세표준은 취득 당시의 가액으로 함. 다만, 연부로 취득 시 연부금액으로 함. 취득 당시의 가액은 취득자가 신고한 가액으로 함. 다만, 신고 또는 신고가액의 표시가 없거나 그 신고가액이 제4조에서 정하는 시가표준액보다 적을 때에는 그 시가표준액으로 함.
	등록에 대한 면허세 과세표준 (법 제27조)	<ul style="list-style-type: none"> 부동산, 선박, 항공기, 자동차 및 건설기계의 등록에 대한 등록면허세의 과세표준은 등록 당시의 가액으로 함.
	면허에 대한 등록면허세 세율 (법 제34조)	<ul style="list-style-type: none"> 제1종 : 인구 50만 이상 시 45,000원/ 그밖의 시 30,000원/ 군 18,000원 제2종 : 인구 50만 이상 시 36,000원/ 그밖의 시 22,500원/ 군 12,000원 제3종 : 인구 50만 이상 시 27,000원/ 그밖의 시 15,000원/ 군 8,000원 제4종 : 인구 50만 이상 시 18,000원/ 그밖의 시 10,000원/ 군 6,000원 제5종 : 인구 50만 이상 시 12,000원/ 그밖의 시 5,000원/ 군 3,000원
	레저세의 과세표준 및 세율 (법 제42조)	<ul style="list-style-type: none"> 레저세의 과세표준은 승자투표권, 승마투표권 등의 발매금총액으로 하며 세율은 10/100로 함.

(7) 개발촉진 및 특정지역 법규

구분	조항	주요 검토 내용
외국인투자 촉진법	국공유재산 등의 임대 및 매각 (법 제13조)	<ul style="list-style-type: none"> 기획재정부장관, 국유재산의 관리청, 지방자치단체의장, 공공기관의 장 또는 지방공기업의 장은 국가·지방자치단체·공공기관 또는 지방공기업이 소유하는 토지·공장 그 밖의 재산을 국유재산법, 공유재산 및 물품 관리법, 공공기관의 운영에 관한 법률, 도시개발법, 물류시설의 개발 및 운영에 관한 법률 등의 관련규정에도 불구하고 수의계약에 의하여 외국인투자기업 또는 외국인투자 환경개선 시설 운영자에게 사용·수익, 대부 또는 매각 가능 기획재정부장관 또는 국유재산의 관리청은 국가소유의 외국인투자지역에 있는 토지, 국가산업단지에 있는 토지, 일반산업단지, 도시첨단산업단지 및 농공단지에 있는 토지 등을 대통령령으로 정하는 사업을 경영하는 외국인투자 기업에 임대하는 경우에는 지식경제부장관과 협의하여 「산업입지 및 개발에 관한 법률」 제38조에도 불구하고 대통령령으로 정하는 바에 따라 그 토지 등의 임대료를 감면할 수 있음.

구분	조항	주요 검토 내용
외국인투자 촉진법	지방자치단체 의 외국인 투자유치활동 에 대한 지원 (법 제14조)	<ul style="list-style-type: none"> • 국가는 지방자치단체가 외국인투자지역 조성, 외국인투자기업 등에 임대할 용지 매입비의 융자, 토지 등의 임대료 감면 및 분양가액 인하(대통령령으로 정하는 자가 소유하고 있는 토지 등을 외국인투자기업 등에 임대료를 감면하여 임대하거나 조성원가 이하로 분양할 수 있도록 그 감면분 또는 분양가액과 조성원가의 차액에 대하여 지방자치단체가 지원하는 경우를 포함), 교육훈련보조금 등 각종 보조금의 지급, 그 밖에 외국인투자유치사업에 필요한 자금 지원을 요청하는 경우 최대한 지원하여야 함.
	외국인투자 지역에 대한 지원 (법 제19조)	<ul style="list-style-type: none"> • 외국인투자지역의 개발에 필요한 비용 부담과 외국인투자지역의 원활한 조성을 위하여 필요한 항만·도로·용수시설·철도·통신·전기시설 등 기반시설의 지원에 관해서는 산업입지 및 개발에 관한 법률 제28조 및 제29조 준용 • 외국인투자지역의 시설물 건축에 대하여는 도로교통정비 촉진법 제 36조에 따른 교통유발부담금 면제
사회기반시설에 대한 민간투자법	사회기반시설 의 정의 (법 제2조)	<ul style="list-style-type: none"> • 각종 생산활동의 기반이 되는 시설, 당해 시설의 효용을 증진시키거나 이용자의 편의를 도모하는 시설 및 국민생활의 편의를 증진시키는 시설로서, 도로법에 따른 도로 및 도로의 부속물, 철도사업법 규정에 의한 철도, 관광진흥법 규정에 의한 관광지 및 관광단지, 항만법에 의한 항만시설, 도시공원 및 녹지 등에 관한 법률에 따른 도시공원 등의 시설포함
	부대사업의 시행 (법 제21조)	<ul style="list-style-type: none"> • 사업시행자가 민간투자사업을 시행하면서 당해 사회기반시설의 투자비 보전 또는 정상적 운영을 도모하기 위하여 필요하다고 인정하는 경우에 시설사업 기본계획이 정하는 바에 의하여 부대사업을 당해 민간투자사업과 연계하여 시행할 수 있으며, 관광진흥법에 의한 관광숙박업 및 관광객이용시설업, 관광지·관광단지 개발사업과 국토의 계획 및 이용에 관한 법률에 의한 도시계획시설사업 등 포함
폐광지역개발지 원에 관한 특별법	관광진흥법 적용의 특례 (법 제11조)	<ul style="list-style-type: none"> • 문화체육관광부장관은 폐광지역 중 경제사정이 열악한 지역으로 대통령령이 정하는 지역의 1개소에 한하여 카지노업의 허가 가능(이 경우 관광객을 위한 숙박시설·체육시설·오락시설 및 휴양시설 등과의 연계성 고려)
동·서·남해안 및 내륙권 발전 특별법	개발구역의 지정 (법 제7조)	<ul style="list-style-type: none"> • 국토해양부장관은 종합계획에 반영된 개발사업 시행을 위하여 시·도지사의 요청에 따라 관계 중앙행정기관의 장과 협의한 후 「국토의 계획 및 이용에 관한 법률」(제106조), 「자연공원법」(제9조 1항), 「건축법」(제4조), 「건축기본법」(제13조)에 따라 개발구역을 지정할 수 있음.
저탄소녹색성장 기본법	생태관광의 촉진 (법 제56조)	<ul style="list-style-type: none"> • 정부는 동·식물의 서식지, 생태적으로 우수한 자연환경자산, 지역의 특색 있는 문화자산 등을 조화롭게 보존·복원 및 이용하여 이를 관광자원화하고 지역경제를 활성화함으로써 생태관광을 촉진하고, 국민 모두가 생태체험·교육의 장으로 활용할 수 있도록 하여야 함.
농어업인 삶의질 향상 및 농어촌 지역 개발촉진에 관한 특별법	농어촌산업 육성 (법 제31조)	<ul style="list-style-type: none"> • 국가와 지방자치단체는 농어촌 주민 소득 향상과 지역경제활성화를 위해 농어촌에 고유하거나 독특한 특산물·전통문화·경관 등 유형·무형자원을 활용한 식품가공 등 제조업, 문화관광 등 서비스업 및 이와 관련된 산업(이하 “농어촌산업”이라 한다)을 적극 육성해야 함.

3) 관련재원

(1) 관광진흥개발기금

- 관광진흥개발기금은 관광산업의 효율적인 발전 및 관광외화 수입 증대를 위하여 열악한 민간부분의 인프라를 확충하고 관광사업체의 활성화를 위한 재정지원을 목적으로 관광기본법 제14조에 근거하여 1973년에 조성
 - 1973년 2억 원의 국고 출연을 시작으로 2016년 기준 2조 7,250억 원으로 확대되어 관광산업 육성재원으로서 중추적인 역할 수행
- 기금의 주된 재원은 정부출연금, 카지노납부금(관광진흥법 제29조), 출국납부금(관광진흥개발기금법 제2조), 용자회수금, 기금운용수익금 등으로 「관광진흥개발기금법」 제5조에서 규정하는 용자사업 및 보조사업 등을 지원
 - 관광숙박시설, 관광객 편의시설 등의 건설 및 개·보수, 관광사업체 운영에 지원되는 용자사업과 국민 여행수요의 충족을 위한 국민관광 활성화 기반 조성 및 외래 관광객 유치 확대를 위한 관광 수용태세 개선, 주력시장을 대상으로 한 전략적 마케팅 수립 등 관광수지 적자해소를 위한 다양한 사업을 지원⁸⁾

▼ 관광진흥개발기금 용도

구분	내 용
대여	<ul style="list-style-type: none"> • 호텔을 비롯한 각종 관광시설의 건설 또는 개수(改修) • 관광을 위한 교통수단의 확보 또는 개수 • 관광사업의 발전을 위한 기반시설의 건설 또는 개수 • 관광지·관광단지 및 관광특구에서의 관광 편의시설의 건설 또는 개수
보조	<ul style="list-style-type: none"> • 관광정책에 관하여 조사·연구하는 법인의 기본재산 형성 및 조사·연구사업, 그 밖의 운영에 필요한 경비
대여 및 보조	<ul style="list-style-type: none"> • 국외여행자의 건전관광교육 및 관광정보제공사업 • 국내외 관광안내체계개선 및 관광홍보사업 • 관광사업 종사자 및 관계자 등 교육훈련사업 • 국민관광 진흥사업 및 외래 관광객 유치 지원사업 • 관광상품 개발 및 지원사업 • 관광지·관광단지 및 관광특구에서의 공공 편의시설 설치사업 • 국제회의의 유치 및 개최사업 • 장애인 등 소외계층에 대한 국민관광 복지사업 • 전통관광자원 개발 및 지원사업 • 그 밖에 대해 관광사업의 발전을 위하여 필요한 것으로서 대통령령으로 정하는 사업
사업 및 투자조합 출자	<ul style="list-style-type: none"> • 「관광진흥법」 제2조제6호 및 제7호에 따른 관광지 및 관광단지의 조성사업 • 「국제회의산업 육성에 관한 법률」 제2조제3호에 따른 국제회의시설의 건립 및 확충 사업 • 관광사업에 투자하는 것을 목적으로 하는 투자조합 • 그 밖에 관광사업의 발전을 위하여 필요한 것으로서 대통령령으로 정하는 사업

자료 : 법제처, 관광진흥개발기금법 제5조, <http://www.law.go.kr> (2016. 1. 10).

8) 문화체육관광부, 2014년 기준 관광동향에 관한 연차보고서, (세종 : 문화체육관광부, 2015).

- 2014년 기준 관광진흥개발기금의 총 지출규모는 8,577억 원
 - 관광시설확충 4,154억 원, 관광사업체 운영 697억 원 등 원용자사업 지원에 4,851억 원(56.6%), 관광진흥기반 확충 사업 671억 원, 관광산업육성사업 999억 원, 외래 관광객 유치사업에 2,056억 원 등 보조사업에 3,726억 원(43.4%)을 지원
- 2016년 관광진흥개발기금의 총 운용규모는 2015년 계획금액 9,275억 원 대비 37.7%가 증가한 12,271억 원 수준⁹⁾
 - 관광진흥기반 확충 1,192억 원, 관광산업육성 903억 원, 외래 관광객유치 2,366.68억 원, 관광산업육성 5,000억 원 등

▼ 관광진흥개발기금 운용 현황

(단위 : 백만원)

구분		2010년	2011년	2012년	2013년	2014년	2015년 (계획)
수입	합계	480,822	507,943	828,199	907,349	1,018,087	927,496
	법정부담금	365,962	393,246	404,389	452,216	476,384	510,248
	출국납부금	170,470	180,993	187,543	224,951	237,754	246,510
	카지노사업자 납부금	195,492	212,253	216,846	227,265	238,630	263,738
	이자수입	38,015	31,269	29,878	23,089	20,932	40,115
	기타경상이전수입	8,852	5,527	10,733	13,460	15,236	17,851
	융자원금회수	203,697	235,765	241,638	258,125	216,930	281,332
	정부내부수입	-	-	534	1,893	95,704	40,465
	여유자금 회수	67,993	77,901	141,027	158,566	192,901	37,485
지출	합계	543,734	565,181	706,684	747,349	858,087	927,496
	관광사업체 용자지원	207,397	213,081	278,453	312,000	485,066	450,000
	관광진흥기반 확충	65,688	65,652	101,134	97,014	67,073	101,736
	관광산업 육성	94,086	88,479	83,490	91,399	99,939	92,586
	외래 관광객 유치	176,116	177,505	183,185	194,958	205,591	263,108
	기금운영비	447	464	422	478	418	514
	정부내부지출	-	20,000	60,000	51,500	-	-
	여유자금 운용	140,785	178,527	121,515	160,000	160,000	19,552
운용규모		684,519	743,708	828,199	907,349	1,018,087	927,496

자료 : 문화체육관광부, 2014년 기준 관광동향에 관한 연차보고서, (세종 : 문화체육관광부, 2015).

9) 문화체육관광부, 2016년도 예산·기금운용계획 개요, (세종 : 문화체육관광부, 2016).

▼ 관광진흥개발기금 지원 기준

구분	지원대상 업종	용자한도
계	총 32개 업종	-
시설자금	• 관광호텔업 등 24개 업종	<ul style="list-style-type: none"> • 신축·증축 150억 원 이내, <ul style="list-style-type: none"> - 대기업, 중견기업, 특급호텔 100억 원 • 개·보수 80억 원 이내 <ul style="list-style-type: none"> - 대기업, 중견기업, 특급호텔 50억 원
운영자금	• 일반여행업	• 10억 원 이내
	• 국내여행업, 해외여행업	<ul style="list-style-type: none"> • 2억 원 이내 - 국내여행업 및 해외여행업을 겸영하는 사업자의 경우 5억 원 이내
	• 관광식당업	• 2억 원 이내
	• 우수숙박시설업	• 5천만 원 이내
	• 외국인관광 도시민박업	• 2천만 원 이내
	• 관광펜션업	• 3천만 원 이내
	• 한옥체험업	• 3천만 원 이내
	• 야영장업	• 3천만 원 이내
	• 기타유원시설업	• 2천만 원 이내
	• 관광유람선업, 시내순환관광업, 관광공연장업	• 1억 원 이내
	• 종합휴양업, 전문휴양업	• 종합5억 원, 전문 2억 원 이내
	• 관광호텔업, 수상관광호텔업, 한국전통호텔업, 가족호텔업, 호스텔업, 소형호텔업, 의료관광호텔업	• 10억 원 이내
	• 국제회의시설업, 국제회의기획업(2)	• 5억 원 이내
	• 외국인의료관광유치업	• 1억 원 이내
	• 카지노업	-
	• 종합유원시설업, 일반유원시설업	• 종합5억 원, 일반2억 원 이내
	• 휴양콘도미니엄업	• 10억 원 이내

자료 : 문화체육관광부, 관광진흥개발기금 2016년 상반기 용자업무 처리지침, (세종 : 문화체육관광부, 2015).

(2) 지역발전특별회계

- 정부는 국가균형발전정책을 재정적으로 뒷받침하기 위하여 2005년 예산부터 국가균형발전특별회계를 신설('04.1월, 국가균형발전특별법 제정)하였으나 '광역화, 효율화, 자율화'를 기조로 하는 정부의 新지역발전정책을 지원하기 위해 2010년 예산부터 광역·지역발전특별회계로 전면 개편
- 2015년 예산부터 지자체의 자율성 제고 및 새로운 지역발전정책들을 뒷받침하기 위하여 '지역발전특별회계'로 개편하여 운용

- 지역발전특별회계는 생활기반계정, 경제발전계정, 제주 및 세종계정 등 4개 계정으로 운용되며, 2015년 기준 총지출 규모는 10.3조 원 수준
- 생활기반계정(4.5조 원) : 시·도 자율편성 2.8조 원, 시·군·구 자율편성 1.7조 원
 - 경제발전계정(5.4조 원), 제주계정(0.3조 원), 세종계정(0.1조 원)

▼ 지역발전특별회계 편성체계

구분	지자체자율편성		부처직접편성
	시·도	시·군·구	
생활기반계정	시·도 자율편성사업	시·군·구 자율편성사업	-
경제발전계정	-	-	부처직접편성사업
세종특별자치시계정	<ul style="list-style-type: none"> • 시·도, 시·군·구 자율편성사업 - 시·군·구 기반구축사업 등 포함 		부처직접편성사업
제주특별자치도계정	<ul style="list-style-type: none"> • 시·도, 시·군·구 자율편성사업 - 시·군·구 기반구축사업 등 포함 • 특별지방행정기관 이관 사무수행경비 		부처직접편성사업

자료 : 기획재정부, 지역발전특별회계 예산편성 관련 설명자료, (세종 : 기획재정부, 2014).

▼ 지역발전특별회계 포괄보조 사업 내역(2015년 기준)

구분	부처	포괄보조 사업명	보조율
시도 자율편성 사업	문화체육관광부	문화시설 확충 및 운영	40%
		관광자원 개발	50%
		체육진흥시설 지원	30%
		지역문화산업 육성지원	50%
	문화재청	문화유산 관광자원화	50%
	농림축산식품부	농촌자원복합산업화지원	50%
		농업기반정비	80%
	해양수산부	어촌자원복합산업화지원	50%
		어업기반정비	80%
		해양 및 수자원 관리	50%
	농업진흥청	지역농촌지도사업 활성화	50%
	산림청	산림경영자원 육성	80%
		산림휴양·녹색공간조성	50%
	산업통상자원부	지역특성화산업 육성	50%
	중소기업청	전통시장 및 중소기업물류 기반 지원	60%
	여성가족부	청소년시설 확충	30~88%
시군구 자율편성 사업	환경부	상수도시설 확충 및 관리 (도서지역식수원 개발사업 포함)	70%
		자연환경 보전 및 관리	50%
	국토교통부	대중교통 지원	90%
		지역거점 조성지원	100%
	국토교통부	성장촉진지역 개발	100%
	행정자치부	특수상황지역 개발	80%
	국토교통부	도시활력증진지역 개발	50%
	농림축산식품부	일반농산어촌 개발	70%
	농림축산식품부	지역행복생활권 협력사업	80~90%

자료 : 기획재정부, 지역발전특별회계 예산편성 관련 설명자료, (세종 : 기획재정부, 2014).

(3) 경상북도 관광자원

- 2016년 경상북도의 관광분야 세출 예산규모는 총 3,061억 원으로 전체 예산액(6조8,338억 원)의 약 4.48% 차지
- 시군별 재정규모 대비 관광 세출예산이 가장 큰 지역은 군위군(10.1%)이며, 다음으로는 고령군(9.5%), 울릉군(8.3%), 문경시(7.6%) 등의 순으로 나타남.

▼ 2016년 경상북도 및 시군별 재정규모 대비 관광 세출예산

(단위 : 천 원, %)

구 분	총세출 예산액	관광 세출예산	
		예산액	관광예산 비중
경상북도(본청)	6,833,800,000	306,144,368	4.48
시·군	포항시	11,020,705	0.93
	경주시	33,783,548	3.89
	김천시	15,495,572	2.45
	안동시	32,178,904	4.62
	구미시	18,998,128	1.99
	영주시	6,599,736	1.32
	영천시	31,680,825	5.93
	상주시	28,631,669	4.89
	문경시	34,104,824	7.66
	경산시	6,414,025	1.04
	군위군	28,514,639	10.11
	의성군	18,618,018	4.46
	청송군	10,522,632	4.15
	영양군	16,010,749	7.53
	영덕군	11,751,900	3.94
	청도군	7,034,175	2.47
	고령군	24,805,660	9.56
	성주군	9,769,562	3.21
	칠곡군	8,924,344	2.34
	예천군	18,077,101	5.55
	봉화군	2,902,901	1.06
	울진군	6,394,872	1.75
	울릉군	12,327,133	8.31

주 : 예산액은 일반회계 세출예산 기준

자료 : 경상북도 및 시군 홈페이지, 2016년 세입·세출예산서 (2016. 2. 18).

4) 관련조직

(1) 경상북도 관광조직

- 경상북도 문화관광체육국의 조직은 4개과 1개 사업단으로 편성되어 있으며, 이 중 관광진흥과가 관광업무를 전담하고 문화융성사업단에서 관광관련 업무 일부 담당
- 관광진흥에는 관광정책, 관광자원개발, 3대문화권 개발, 만리장성 T/F, 관광마케팅, 전략마케팅

▼ 경상북도 관광진흥과 주요 업무내용

구분	업무내용
관광정책	<ul style="list-style-type: none"> • 주요 관광시책 기획·조정지원 • 관광개발기본계획 추진 • 경상북도관광공사 운영 지도감독 • 관광포럼운영, 관광아카데미, 관광객 수용태세 개선 • 문화관광해설사 교육 및 운영 등
관광 자원개발	<ul style="list-style-type: none"> • 광역권 관광개발계획 수립 조정 • 관광(단)지 지정·조성계획 승인·개발 • 문화관광자원개발, 동해안권 관광개발사업 • 생태·녹색 관광자원개발, 테마체험관광자원개발사업 • 관광특구 육성 및 관광단지 투자유치, 관광지 리모델링 • 관광숙박시설 확충 및 테마관광자원 개발 • 전통한옥 관광자원화(개보수, 체험프로그램, 집단마을) • 국민여가 캠핑장 조성 및 문화디자인 프로젝트 • 유원시설업 안전관리실태 점검·관리 • 생태관광10대모델사업, 강변문화관광개발 • 슬로시티관광자원화사업, 백두대간 관광자원화사업
3대 문화권개발	<ul style="list-style-type: none"> • 3대문화권사업 개발 기획·용역 • 3대문화권사업 관리 및 홍보 • 3대문화권 진흥사업 개발·관리 • 중부내륙권광역관광개발 • 중앙지원사업 예산관리
만리장성 T/F	<ul style="list-style-type: none"> • 2016중국인 대구경북 방문의 해 종합기획 • 중화권 언론 홍보·광고, 중화권 SNS 마케팅 • 중화권 관광상품개발 및 콘텐츠 제작 • 중화권 인센티브 관광단 유치
관광마케팅	<ul style="list-style-type: none"> • 국내외 관광홍보 및 관광상품 개발·운영 • 여행사 연계 관광상품 판매 등 관광 마케팅 • 관광 교역전·박람회 및 관광코스 답사 팸 투어 • 지역축제 조정 및 지원 육성 • 온라인 마케팅, 경북나드리 홈페이지관리 • 관광숙박업, 이용시설업, 관광안내표지판, 조사통계
전략마케팅 T/F	<ul style="list-style-type: none"> • 경북순환테마열차 운영 및 홍보사업 • 한류특별이벤트사업, 관광객 유치이벤트(한류 등) • 관광객유치 계절별이벤트 • 한스테이 운영사업

자료 : 경상북도 관광진흥과 내부자료, 2016. 1.

(2) 시·군 관광 관련 조직

- 시·군 관광 관련 업무는 시군별 정책현안에 따라 편성되어 있으며 과거와 달리 최근에는 새마을 관련 부서의 비중이 현저히 감소하고 다수의 시군이 문화관광과를 설치

▼ 시군별 관광 관련 조직

구 분	실/과	주 요 담 당 업 무
포항시	국제협력관광과	관광정책/ 관광마케팅/ 테마자원개발/ 축제관리
경주시	문화관광실	문화예술/ 신라문화융성/ 문화재/ 관광컨벤션/ 체육청소년
김천시	새마을문화관광과	새마을/ 문화예술/ 관광산업/ 문화재관리/ 관광시설
안동시	문화복지국	전통사업/ 문화예술/ 평생교육새마을/ 체육관광
구미시	문화관광담당관실	문화예술/ 관광진흥/ 관광인프라/ 문화재/ 박대통령기념사업/ 축제 기획T/F팀
영주시	공보관광과	공보기획/ 관광진흥/ 관광축제
영천시	문화공보관광과	공보/ 문화예술/ 문화시설/ 관광진흥/ 관광마케팅/ 문화재
상주시	관광진흥과	관광정책/ 축제지원/ 관광개발/ 관광마케팅
문경시	관광진흥과	관광진흥/ 관광마케팅/ 관광개발/ 녹색문화/ 도자기박물관
경산시	문화관광과	문화예술/ 문화산업/ 관광진흥/ 문화재/ 도서관
군위군	문화관광과	문화예술/ 관광마케팅/ 체육진흥
의성군	문화관광과	문화예술/ 관광진흥/ 관광개발/ 체육지원/ 관광기획
청송군	문화관광과	문화산업/ 문화재/ 관광개발/ 관광마케팅/ 생태지질/ 객주테마추진 T/F팀
영양군	문화관광과	문화관광/ 문화재관리/ 관광개발/ 전통음식육성/ 체육지원
영덕군	문화관광과	관광기획/ 관광개발/ 문화예술/ 문화재/ 문화시설
청도군	문화관광과	문화예술/ 문화재/ 관광마케팅/ 관광개발/ 문화시설
고령군	관광진흥과	관광진흥/ 관광마케팅/ 관광개발/ 관광시설운영
성주군	문화관광과	문화예술/ 관광산업/ 관광정책/ 문화재
칠곡군	미래전략과	경영개발/ 개발조성/ 정책개발/ 관광개발/ 낙동강세계평화문화대추진 추진팀
예천군	문화관광과	문화관광/ 문화재/ 관광개발/ 온천관리
봉화군	문화관광과	문화기획/ 관광진흥/ 관광개발/ 문화재/ 문화개발
울진군	문화관광과	문화예술/ 문화예술회관운영/ 관광기획/ 관광개발/ 문화재/ 성류굴 사무소
울릉군	문화관광체육과	문화예술/ 관광진흥/ 관광개발/ 체육지원

자료 : 각 시군 홈페이지 (2016. 2. 18).

(3) 경상북도관광협회

- 경상북도관광협회는 지역관광산업의 건전한 발전에 기여, 관광사업의 진흥, 관광객 유치 및 서비스 개선 촉진을 목적으로 1968년에 설립
- 주요 업무는 관광사업의 건전한 발전을 위한 업무, 관광사업진흥에 필요한 조사·연구 및 홍보, 관광통계, 관광종사원의 교육 및 사후 관리, 회원의 공제사업
- 이 외 정부 또는 지방자치단체와 한국관광협회중앙회로부터의 위탁 및 위임된 업무, 관광안내소 운영, 관광사업 업무에 부수되는 수익사업 등

▼ 경상북도관광협회 회원사 현황

구 분	관 광 숙박업	여행업	관광객이용 시설업	관광편의 시설업	여객자동차 터미널시설업	총 계
총 계	28	279	-	-	-	308
포항시	5	56	-	1	-	62
경주시	9	39	-	-	-	48
김천시	1	12	-	-	-	13
안동시	2	20	-	-	-	22
구미시	3	41	-	-	-	44
영주시	1	16	-	-	-	17
영천시	-	8	-	-	-	8
상주시	-	10	-	-	-	10
문경시	1	6	-	-	-	7
경산시	-	8	-	-	-	8
군위군	1	2	-	-	-	3
의성군	-	6	-	-	-	6
청송군	1	1	-	-	-	1
영양군	-	1	-	-	-	1
영덕군	-	1	-	-	-	1
청도군	1	3	-	-	-	4
고령군	-	1	-	-	-	1
성주군	-	5	-	-	-	5
칠곡군	-	6	-	-	-	6
예천군	-	3	-	-	-	3
봉화군	-	2	-	-	-	2
울진군	2	5	-	-	-	7
울릉군	1	27	-	-	-	28

자료 : 경상북도관광협회, <http://www.gogbta.or.kr> (2016. 2. 18).

(4) 경상북도관광공사

- 경상북도관광공사는 경상북도의 역사·문화·자연·생태자원 등을 체계적으로 개발 홍보하여 지역경제 및 관광활성화에 기여할 목적으로 설립

▼ 경상북도관광공사 개요

구분	주요내용
설립일자	• 2012년 6월 7일
설립목적	• 경상북도의 역사·문화·자연·생태자원 등을 체계적으로 개발 홍보하여 지역경제 및 관광활성화에 기여
주요사업부문	<ul style="list-style-type: none"> • 관광지 및 관광단지의 개발·조성 및 관리운영, 관련 인프라 시설 확충 • 관광축제·이벤트 등 기획 및 개최, 관광홍보 및 관광객 유치 • 도 단위의 통합 홍보·마케팅 및 관광안내시스템 운영 • 국내외 협력 네트워크 구축 및 정보 교류 • 관광 관련 연구조사, 관광산업 지원 및 컨설팅 • 회의·전시·컨벤션의 기획·유치 및 홍보 • 관광 관련인력 양성 및 교육훈련 • 도 및 시군의 위·수탁사업 등 • 수익사업의 발굴 및 추진 • 도지사가 필요하다고 인정하여 대행한 사업의 추진 및 관리 • 그 외 도 관광발전에 필요한 사업



▲ 경상북도관광공사 조직도

(5) 관광 관련 협의회

- 관광 관련 협의회로는 경북동해안권관광진흥협의회, 경북북부권관광진흥협의회, 경북중서부권관광진흥협의회, 경상북도백두대간관광진흥협의회 등이 있음.

▼ 경상북도 관광관련 협의회 현황

협의회명	구성일자	해당시군	비고
경북동해안권 관광진흥협의회	1995. 4. 7	포항시, 경주시, 영천시, 영덕군, 울진군, 울릉군	간사 : 울진
경북북부권 관광진흥협의회	2006. 5. 24	안동시, 영주시, 상주시, 문경시, 의성군, 청송군, 영양군, 영덕군, 예천군, 봉화군, 울진군	간사 : 의성
경북중서부권 관광진흥협의회	2008. 3. 11	김천시, 구미시, 경산시, 군위군, 청도군, 고령군, 성주군, 칠곡군	간사 : 김천
경상북도백두대간 관광진흥협의회	2014. 5. 7	김천시, 영주시, 상주시, 문경시, 예천군, 봉화군	간사 : 관광공사

주 : 2016년 3월 기준

(6) 경북관광포럼

- 경북관광포럼은 경북관광의 발전전략을 고민하고 상호협력하는 산·학·연·관 지역관광 거버넌스 구축 및 강화를 위해 2008년 6월 출범
- 2008년 출범 초기 대학, 유관기관, 업계, 도·시군 등 전문가 150여명이 참여하여 5개 분과위원회를 구성하였으며, 매년 정부 및 경상북도의 관광정책을 반영하여 분과위원회를 개편
- 2015년에는 외래 관광객유치분과, 관광산업진흥분과, 인문문화관광분과, 산수문화관광분과 등 4개 분과로 운영



▲ 경북관광포럼 운영 조직도(2015년 기준)

제3절 경북 방문객 의견조사

1. 관광시장 현황

- 국민여행실태조사에 따르면 2014년 3,802만 명의 국민이 연간 1회 이상 국내여행에 참여한 것으로 나타났으며, 이는 2013년 대비 0.6% 증가
 - 2013년 대비 여행객수가 증가한 시·도는 서울, 인천, 광주, 대전, 경기, 강원, 충남, 전북임
- 경북을 방문한 여행객수는 2013년 대비 10.8% 감소
 - 국내여행 962만 명, 숙박여행 595만 명, 당일여행 542만 명 수준
 - 이동횟수 1,872만 회, 이동총량 3,517만 일, 총비용 20,813억 원 등

▼ 여행지별 국내여행 참가자 수

(단위 : 명, %)

구분	2013년			2014년			증감율
	국내여행	숙박여행	당일여행	국내여행	숙박여행	당일여행	
전체	37,800,004	31,058,136	30,011,682	38,027,454	32,213,421	30,651,331	0.6
서울	11,453,617	4,361,982	8,551,159	12,580,581	4,496,711	9,640,791	9.8
부산	7,515,289	3,962,582	4,455,276	6,665,173	3,516,549	3,909,398	-11.3
대구	3,906,853	1,421,233	2,953,054	3,554,687	1,266,021	2,476,194	-9.0
인천	3,689,325	1,674,796	2,324,487	4,464,192	1,788,628	2,939,387	21.0
광주	2,115,268	782,168	1,641,448	2,263,117	1,247,884	1,362,405	7.0
대전	2,982,297	1,257,153	2,039,082	3,123,627	1,274,552	2,128,578	4.7
울산	2,296,608	857,552	1,597,340	1,787,673	661,622	1,192,980	-22.2
세종	-	-	-	366,885	64,270	323,289	-
경기	13,753,831	7,269,472	9,570,992	15,283,727	7,899,360	10,988,928	11.1
강원	10,649,788	8,714,630	3,243,060	12,282,959	10,012,020	3,728,407	15.3
충북	5,933,015	3,435,517	3,228,018	5,212,064	3,036,953	2,851,513	-12.2
충남	8,827,730	5,243,486	5,361,027	9,758,248	5,698,628	5,709,244	10.5
전북	7,009,904	3,907,217	4,036,039	7,831,073	4,691,433	4,283,350	11.7
전남	8,143,726	5,381,604	4,474,807	7,330,444	4,838,337	3,798,325	-10.0
경북	10,789,763	6,716,607	6,158,833	9,628,874	5,955,562	5,424,943	-10.8
경남	10,337,375	5,943,712	6,333,131	9,689,183	6,145,355	5,457,632	-6.3
제주	4,103,155	3,976,626	163,242	3,677,724	3,431,010	270,915	-10.4

주 : 1회 여행 시 여러 시도를 방문할 수 있으므로 각 시도별 여행 참가자 수의 합과 '전체' 값은 상이함
 자료 : 문화체육관광부, 국민여행 실태조사, (세종 : 문화체육관광부, 2013, 2014).

2. 경북 방문 관광객 분석

1) 조사개요

■ 조사목적

- 정부의 관광정책 기조와 다양한 상위계획을 연계한 경북관광 발전전략과 21세기 트렌드에 부합하는 경북관광 마스터플랜 수립을 위한 기초자료로서 관광행태와 방문욕구 등을 확보

■ 조사내용

- 「경북 방문 국민국내관광객 의견조사」는 크게 경북 방문 목적 및 관광실태, 관광객 주요 방문지 및 이용실태, 경북 관광 만족도 등 크게 3개 분야에 걸쳐 실시

▼ 조사내용

구 분	주요 조사내용
경북 방문 목적 및 관광실태	<ul style="list-style-type: none"> • 경북 방문 주 목적 • 경북 관광 실태 <ul style="list-style-type: none"> - 방문 횟수, 방문 계절, 방문 시기, 방문 시 동행자, 숙박 여부 및 체류기간, 숙박 유형, 관광정보 습득 경로, 관광정보 습득 위해 주로 이용하는 인터넷 사이트, 이용 교통 수단
관광객 주요 방문지 및 이용실태	<ul style="list-style-type: none"> • 경북지역 주요 방문지 • 숙박지역 및 숙박형태 • 인상 깊은 경북 관광지 • 관광지별 경험한 음식과 구입 특산물 • 경북을 관광지로 선택한 동기 • 경북 방문 시 주로 하는 관광 활동
경북 관광 만족도	<ul style="list-style-type: none"> • 경북관광 만족도 <ul style="list-style-type: none"> - 전반적 만족도, 관광안내시설, 관광숙박시설, 관광교통시설, 관광식음시설, 관광이용시설, 관광편의시설, 관광자원 및 상품, 지역주민 및 관광 종사자 만족도 • 향후 3년 내 경북 관광 의사 • 관광지로서 경북을 추천할 의사
응답자 특성	<ul style="list-style-type: none"> • 성별, 연령, 거주지, 총소득, 직업

■ 조사대상 및 방법

- 경북을 제외한 전국 관광객 1,500명
 - 최근 1년 이내에 경북을 방문한 경험이 있는 관광객을 조사대상으로 하며, 조사 연령대는 14세 이상 64세 미만으로 정함.
- 조사기간 : 2016. 1. 27 ~ 2016. 2. 5
- 조사방법 : 구조화된 설문지(Structured Questionnaire)를 이용한 온라인조사 실시
 - 95% 신뢰도 수준에 $\pm 2.5\%$ 의 표본오차

■ 응답자 특성

- 인구비례에 따라 조사한 결과 수도권이 53.1%(796명)로 가장 많았고, 영남권 22.6%, 충청권과 호남권이 각각 10.1%, 강원도 3.0%, 제주도 1.1% 순으로 조사
- 조사응답자 중 남성은 50.7%(761명), 여성이 49.3%(739명)이었으며, 연령대별로는 40대가 23.1%로 가장 많았고 다음으로 50대(21.7%), 30대(20.5%), 20대(17.5%), 10대(9.4%), 60대(7.9%)순으로 나타남.

▼ 응답자 특성

구 분		응답수(명)	비율(%)	구 분		응답수(명)	비율(%)
전 체		1,500	100.0	연령	10대	141	9.4
거주지	수 도 권	796	53.1		20대	262	17.5
	서 울	315	21.0		30대	307	20.5
	인 천	92	6.1		40대	347	23.1
	경 기	389	25.9		50대	325	21.7
	영 남 권	339	22.6		60대(60~64세)	118	7.9
	부 산	112	7.5	직업	전문직	138	9.2
	대 구	82	5.5		자영업	115	7.7
	울 산	46	3.1		판매/서비스직	60	4.0
	경 남	99	6.6		사무관리직	528	35.2
	충 청 권	151	10.1		농/임/어/축산	9	.6
	대 전	50	3.3		기술/생산직	69	4.6
	충 북	46	3.1		공무원	38	2.5
	충 남	55	3.7		주부	210	14.0
	호 남 권	152	10.1		학생	267	17.8
	광 주	50	3.3		은퇴/무직	38	2.5
	전 북	51	3.4		기타	28	1.9
	전 남	51	3.4	월 가구 소득	100만원 미만	16	1.1
	강 원 도	45	3.0		100~200만원 미만	89	5.9
	제 주 도	17	1.1		200~300만원 미만	212	14.1
성별	남성	761	50.7		300~400만원 미만	286	19.1
	여성	739	49.3		400~500만원 미만	327	21.8
					500만원 이상	570	38.0

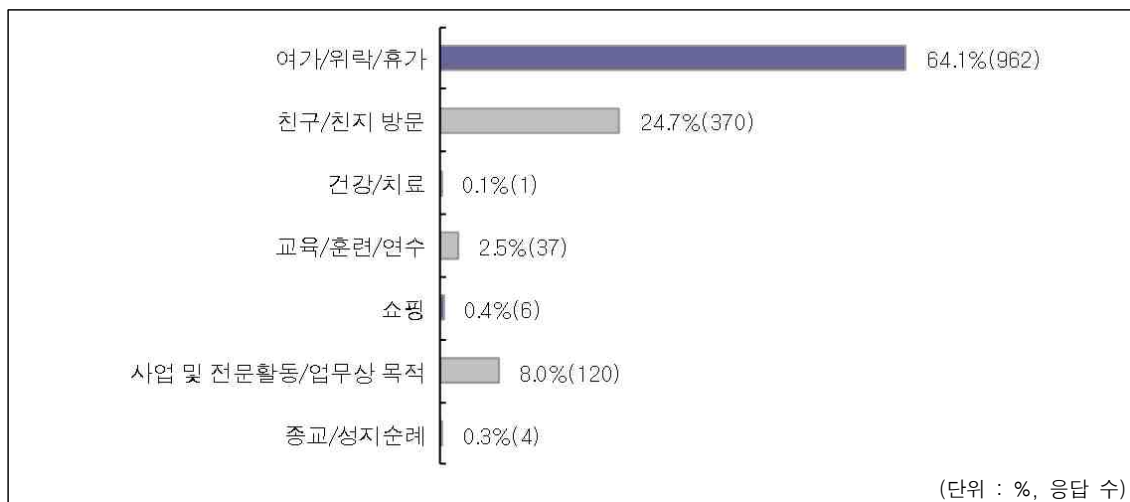
주 : 연령대 응답비율은 실제 인구비례에 따른 연령대 비율과 다소 차이가 있음.

2) 조사결과

(1) 경북 방문 목적 및 관광실태

■ 경북 방문 주 목적

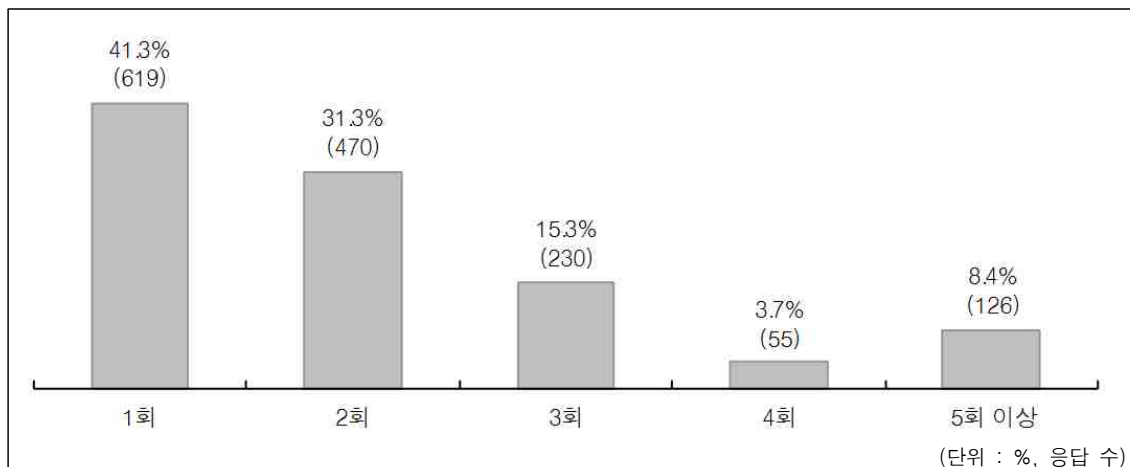
- 최근 1년 이내 경북을 방문한 관광객들의 방문 주된 목적으로 여가/위락/휴가(64.1%)가 가장 많았으며, 이어서 친구/친지 방문(24.7%), 사업 및 전문활동/업무상 목적(8.0%), 교육/훈련/연수(2.5%), 쇼핑(0.4%) 등의 순으로 나타남.



■ 경북 관광 실태

○ 방문 횟수

- 지난 1년 동안 관광 목적으로 경북을 방문한 횟수가 1회라는 관광객이 41.3%로 가장 많았으며, 2회가 31.3%, 3회 이상이 27.4%로 나타남.



- 전반적으로 대부분의 지역에서 1회 방문이 가장 많았으며, 영남권에서는 5회 이상 방문하였다(16.8%)는 비율이 상대적으로 높게 나타남.

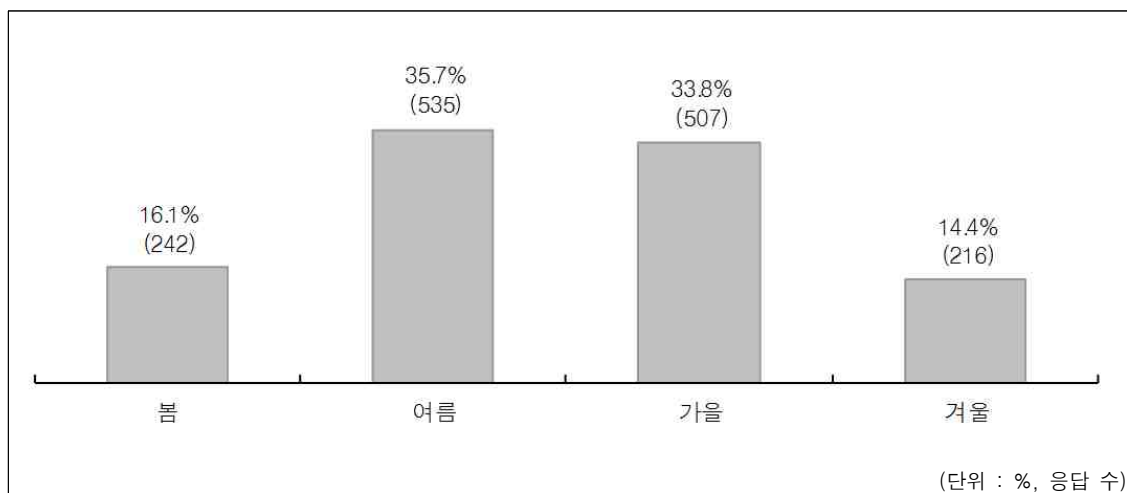
▼ 지역별 방문 횟수

(단위 : 응답 수, %)

구 분		방문 횟수									
		1회		2회		3회		4회		5회 이상	
전 체	1500	619	41.3%	470	31.3%	230	15.3%	55	3.7%	126	8.4%
수도권	796	355	44.6%	263	33.0%	103	12.9%	25	3.1%	50	6.3%
영남권	339	94	27.7%	96	28.3%	73	21.5%	19	5.6%	57	16.8%
충청권	151	74	49.0%	38	25.2%	28	18.5%	3	2.0%	8	5.3%
호남권	152	67	44.1%	53	34.9%	19	12.5%	6	3.9%	7	4.6%
강원도	45	20	44.4%	14	31.1%	6	13.3%	1	2.2%	4	8.9%
제주도	17	9	52.9%	6	35.3%	1	5.9%	1	5.9%		

○ 방문계절

- 경북을 방문한 계절로 여름(35.7%)과 가을(33.8%)이 가장 많았으며, 다음으로 봄이 16.1%, 겨울철 방문자는 14.4%로 가장 낮게 나타남.



○ 방문시기

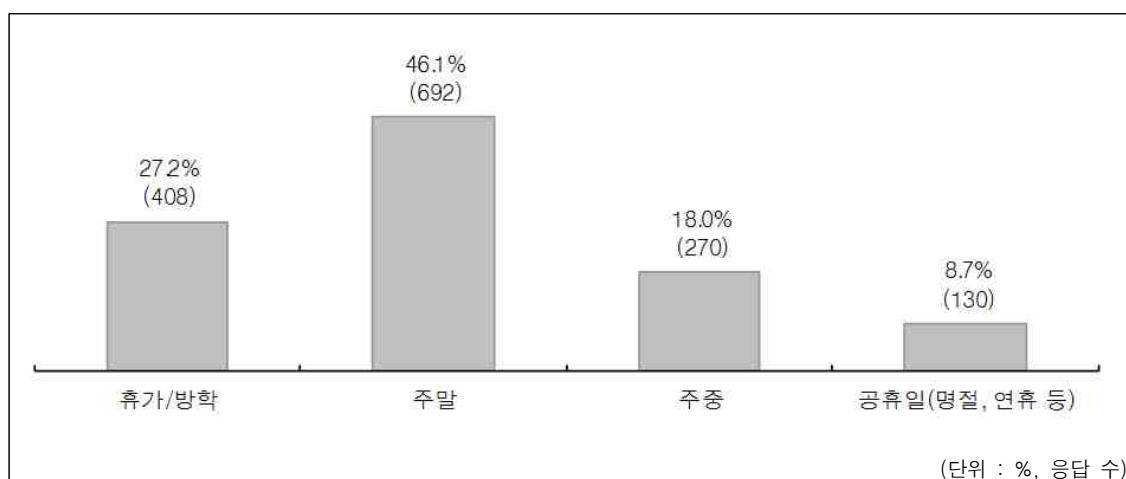
- 방문 시기로 과반 이상이 주말(46.1%)이나 주중(18.0%)을 이용해서 경북을 방문하고 있으며, 휴가/방학 기간에 방문한 경우는 27.2%, 공휴일(명절, 연휴 등)에 방문한 경우는 8.7%로 나타남.

- 대부분 지역에서 주말 방문이 상대적으로 많으며, 강원도(28.9%)와 제주도(35.3%)는 주중을 이용한 방문이 가장 많았음.
- 연령이 낮을수록 휴가/방학을 이용해서 경북을 방문하는 경우가 많은 반면, 연령이 높을수록 주중 방문 비율이 더 높았음.

▼ 방문시기

(단위 : 응답 수, %)

구 분			방문 시기							
			휴가/방학		주말		주중		공휴일	
전 체		1500	408	27.2%	692	46.1%	270	18.0%	130	8.7%
지역	수도권	796	233	29.3%	351	44.1%	136	17.1%	76	9.5%
	영남권	339	72	21.2%	185	54.6%	62	18.3%	20	5.9%
	충청권	151	44	29.1%	71	47.0%	27	17.9%	9	6.0%
	호남권	152	42	27.6%	64	42.1%	26	17.1%	20	13.2%
	강원도	45	11	24.4%	18	40.0%	13	28.9%	3	6.7%
	제주도	17	6	35.3%	3	17.6%	6	35.3%	2	11.8%
성별	남자	761	208	27.3%	357	46.9%	138	18.1%	58	7.6%
	여자	739	200	27.1%	335	45.3%	132	17.9%	72	9.7%
연령	10대	141	75	53.2%	41	29.1%	9	6.4%	16	11.3%
	20대	262	104	39.7%	105	40.1%	36	13.7%	17	6.5%
	30대	307	64	20.8%	172	56.0%	45	14.7%	26	8.5%
	40대	347	81	23.3%	167	48.1%	60	17.3%	39	11.2%
	50대	325	77	23.7%	153	47.1%	73	22.5%	22	6.8%
	60대	118	7	5.9%	54	45.8%	47	39.8%	10	8.5%



○ 방문시 동반자

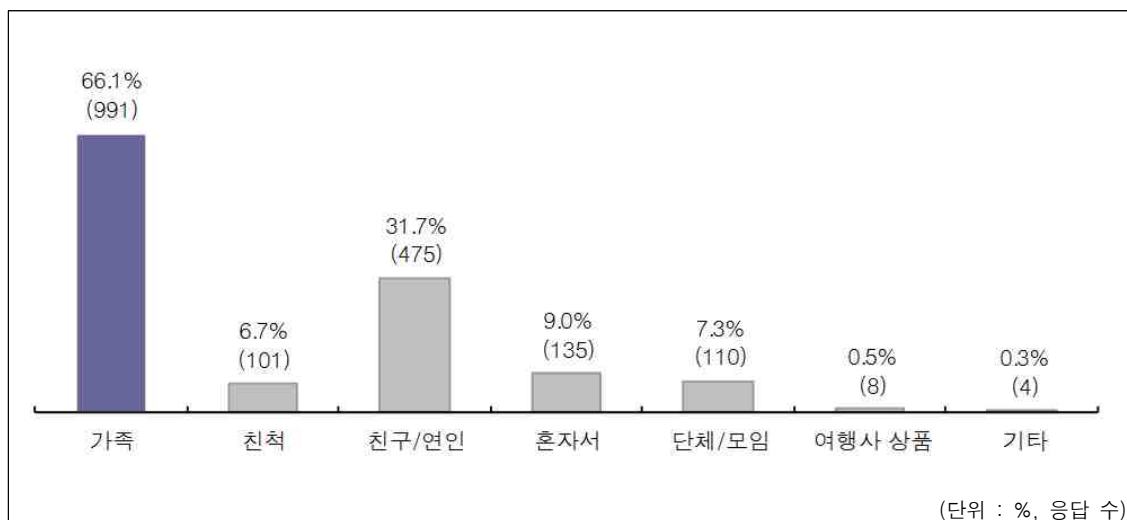
- 관광목적으로 경북을 방문할 때 주로 가족과 함께 온다는 응답이 66.1%로 가장 많았으며, 다음으로 친구/연인(31.7%), 혼자서(9.0%), 단체/모임(7.3%), 친척(6.7%) 등의 순으로 나타남.

- 지역에 상관없이 가족과 함께 방문하는 경우가 가장 많았으며, 강원도에서 단체/모임 비율이 타 지역에 비해 높았음.
- 20대에서는 친구/연인과 함께 경북을 방문한다는 응답이 가장 높게 나타났으며, 그 외 연령층에서는 가족과 동행하는 경우가 가장 많았음. 50대와 60대에서는 단체/모임 비중이 다른 연령대에 비해 높았음.

▼ 방문시 동반자

(단위 : 응답 수, %)

구 분		방문시 동행자(중복응답)														
		가족		친척		친구/연인		혼자서		단체/모임		여행사 상품		기타		
전 체		1500	991	66.1%	101	6.7%	475	31.7%	135	9.0%	110	7.3%	8	0.5%	4	0.3%
지역	수도권	796	534	67.1%	66	8.3%	249	31.3%	69	8.7%	48	6.0%	5	0.6%	2	0.3%
	영남권	339	224	66.1%	19	5.6%	126	37.2%	25	7.4%	32	9.4%	3	0.9%	-	-
	충청권	151	95	62.9%	7	4.6%	42	27.8%	17	11.3%	12	7.9%	-	-	-	-
	호남권	152	99	65.1%	7	4.6%	43	28.3%	16	10.5%	11	7.2%	-	-	2	1.3%
	강원도	45	26	57.8%	2	4.4%	13	28.9%	6	13.3%	6	13.3%	-	-	-	-
	제주도	17	13	76.5%	-	-	2	11.8%	2	11.8%	1	5.9%	-	-	-	-
성별	남자	761	461	60.6%	48	6.3%	242	31.8%	97	12.7%	61	8.0%	3	0.4%	3	0.4%
	여자	739	530	71.7%	53	7.2%	233	31.5%	38	5.1%	49	6.6%	5	0.7%	1	0.1%
연령	10대	141	107	75.9%	25	17.7%	40	28.4%	12	8.5%	7	5.0%	1	0.7%	-	-
	20대	262	96	36.6%	18	6.9%	167	63.7%	38	14.5%	12	4.6%	-	-	-	-
	30대	307	206	67.1%	15	4.9%	108	35.2%	32	10.4%	15	4.9%	1	0.3%	1	0.3%
	40대	347	263	75.8%	13	3.7%	68	19.6%	22	6.3%	22	6.3%	1	0.3%	1	0.3%
	50대	325	238	73.2%	23	7.1%	69	21.2%	25	7.7%	36	11.1%	1	0.3%	1	0.3%
	60대	118	81	68.6%	7	5.9%	23	19.5%	6	5.1%	18	15.3%	4	3.4%	1	0.8%



○ 숙박 여부 및 체류 기간

- 관광목적으로 경북을 방문한 응답자의 73.5%가 1박 이상 숙박을 하였으며, 당일 관광객은 26.5%로 나타남.



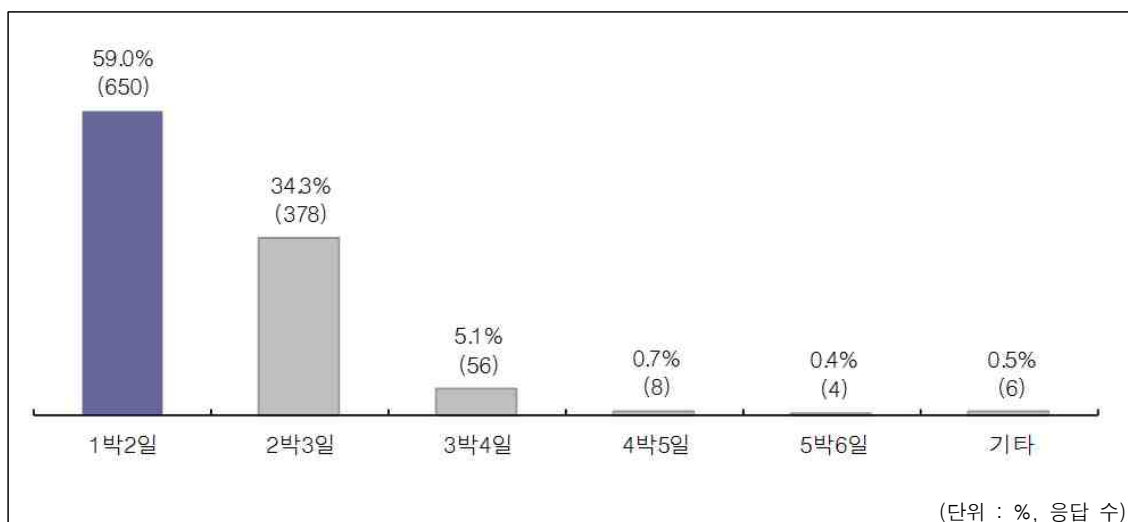
- 지역에 상관없이 당일 코스 보다 숙박을 통한 관광 비율이 높은 가운데, 수도권(79.5%)과 호남권(81.6%), 제주도(88.2%)는 숙박을 하는 비중이 높면, 영남권(42.5%)과 충청권(33.1%)은 당일 일정으로 방문하는 비율이 상대적으로 높게 나타남.

▼ 지역별 숙박 여부

(단위 : 응답 수, %)

구분		숙박 여부			
		당일		숙박	
수도권	796	163	20.5%	633	79.5%
영남권	339	144	42.5%	195	57.5%
충청권	151	50	33.1%	101	66.9%
호남권	152	28	18.4%	124	81.6%
강원도	45	11	24.4%	34	75.6%
제주도	17	2	11.8%	15	88.2%

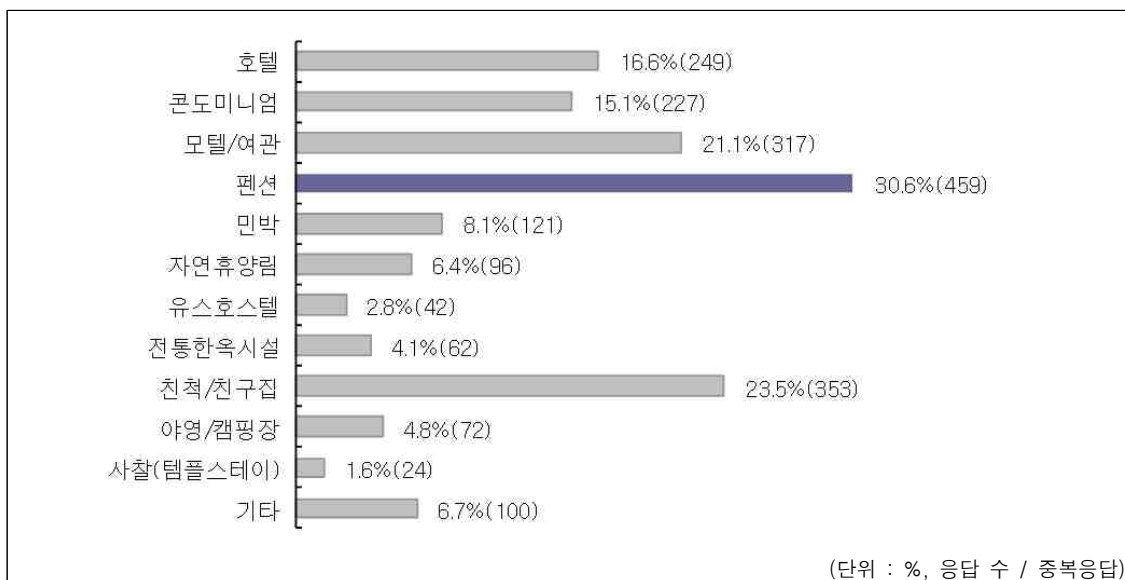
- 경북지역 숙박 관광객 중 1박2일 정도 머물렀다는 응답이 59.0%, 2박3일이 34.3%로 대부분(93.3%)이 1박에서 2박 정도 숙박하였으며, 3박 이상 머물렀다는 응답은 6.7%로 나타남.



(단위 : %, 응답 수)

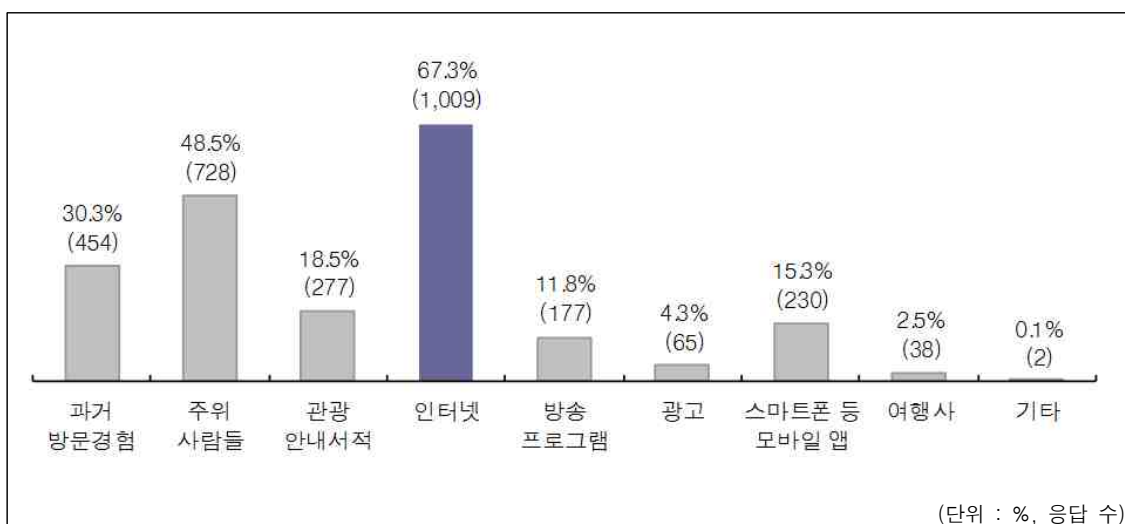
○ 숙박 유형

- 경북을 관광하면서 주로 숙박하는 장소로 펜션이 30.6%로 가장 많았으며, 다음으로 친척/친구집(23.5%), 모텔/여관(21.1%), 호텔(16.6%), 콘도미니엄(15.1%), 민박(8.1%), 자연휴양림(6.4%), 야영/캠핑장(4.8%), 전통한옥시설(4.1%), 유스호스텔(2.8%) 등의 순으로 나타남.



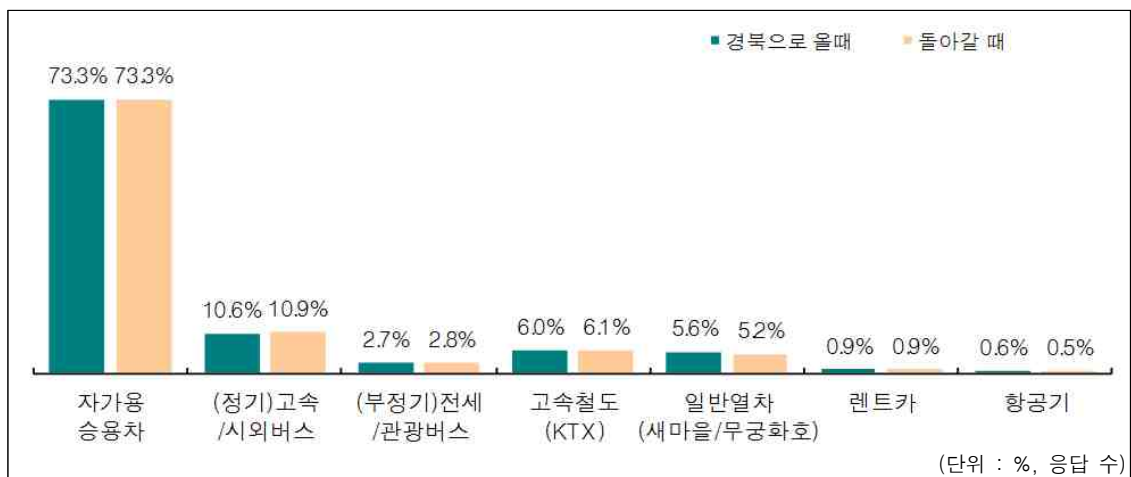
○ 관광정보 습득 경로

- 경북지역의 관광정보를 주로 인터넷(67.3%)과 주위 사람들(48.5%)을 통해서 얻고 있는 것으로 나타남. 그 밖에도 과거 방문 경험(30.3%), 관광 안내서적(18.5%), 스마트폰 등 모바일 앱(15.3%), 방송 프로그램(11.8%) 등이 있음.



○ 이용 교통수단

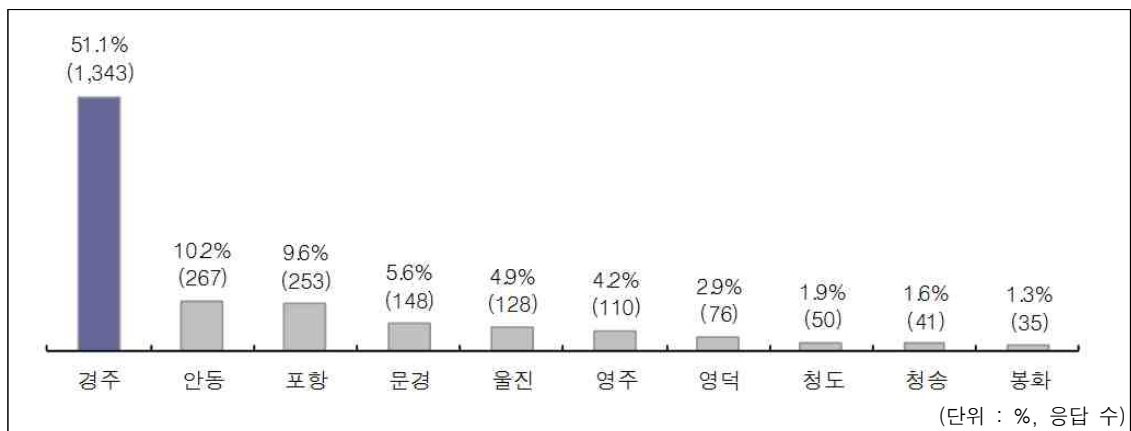
- 경북 여행시 주로 이용하는 교통수단으로 경북으로 올 때와 돌아갈 때 이용수단이 모두 동일한 경향을 보였으며 세부적으로 살펴보면, 경북으로 올 때와 돌아갈 때(각 73.3%) 모두 자가용이 가장 많고, 이어서 고속/시외버스, 고속철도, 일반열차 등을 이용하는 것으로 나타남.



(2) 관광객 주요방문지 및 이용실태

■ 경북지역 주요 방문지

- 경북지역 관광 시 관광객들이 주로 경유한 지역으로 경주의 관광지가 51.1%로 가장 많았으며, 다음으로 안동(10.2%), 포항(9.6%), 문경(5.6%), 울진(4.9%), 영주(4.2%), 영덕(2.9%), 청도(1.9%), 청송(1.6%), 봉화(1.3%) 등의 순으로 방문이 많았던 것으로 나타남.



주 : 우선순위별로 10순위까지만 제시

- 주로 방문한 구체적인 관광지를 살펴보면, 총 2,628건 중 경주 불국사가 448건으로 가장 많았으며, 이어서 경주 보문단지(281건), 안동 하회마을(156건), 경주 안압지(119건), 포항 호미곶(113건), 경주 첨성대(108건), 경주 석굴암(100건), 문경새재도립공원(92건), 영주 부석사(50건), 포항 죽도시장(43건), 안동 도산서원(30건), 경주월드(29건), 청송 주왕산(28건) 등의 순으로 많았음.

▼ 경북지역 주요 방문지

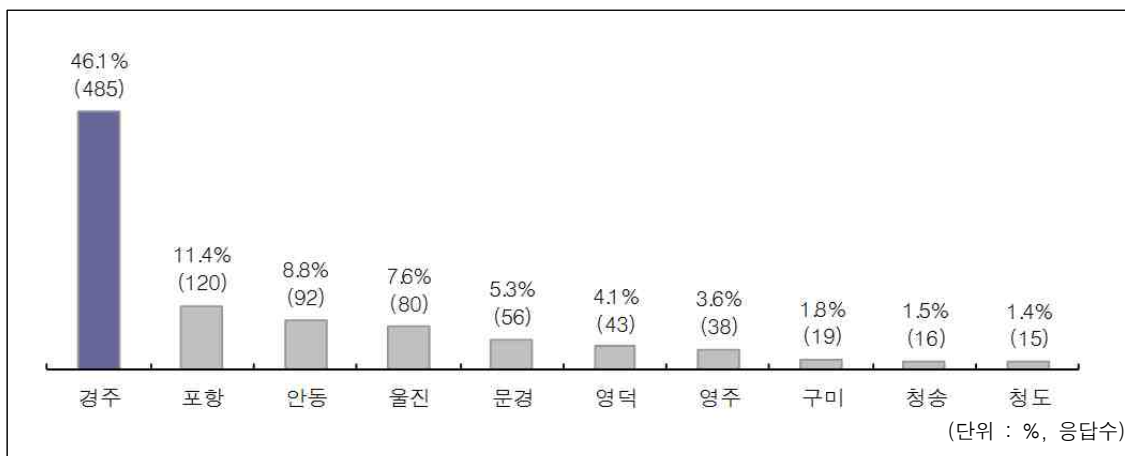
지역	주요 방문지	지역	주요 방문지
경주시	• 불국사(448), 보문단지(281), 안압지(119), 첨성대(108), 석굴암(100), 경주월드(29), 박물관(18), 대릉원(17), 천마총(15), 감포(14), 남산(14), 주상절리(13), 국립경주박물관(11)	영덕군	• 강구항(19), 대게센터(15)
안동시	• 하회마을(156), 도산서원(30)	청도군	• 와인터널(12), 프로방스(10)
포항시	• 호미곶(113), 죽도시장(43), 구룡포(16), 영일대해수욕장(11)	청송군	• 주왕산(28)
문경시	• 문경새재도립공원(92), 가은오픈세트장(11), 석탄박물관(10)	구미시	• 금오산(12)
울진군	• 백암온천(15), 성류굴(15)	예천군	• 회룡포(15)
영주시	• 부석사(50), 소수서원 및 선비촌(27)	김천시	• 직지사(15)

주 : 10명 이상 응답한 관광지만 제시

■ 숙박지역 및 숙박형태

○ 숙박지역

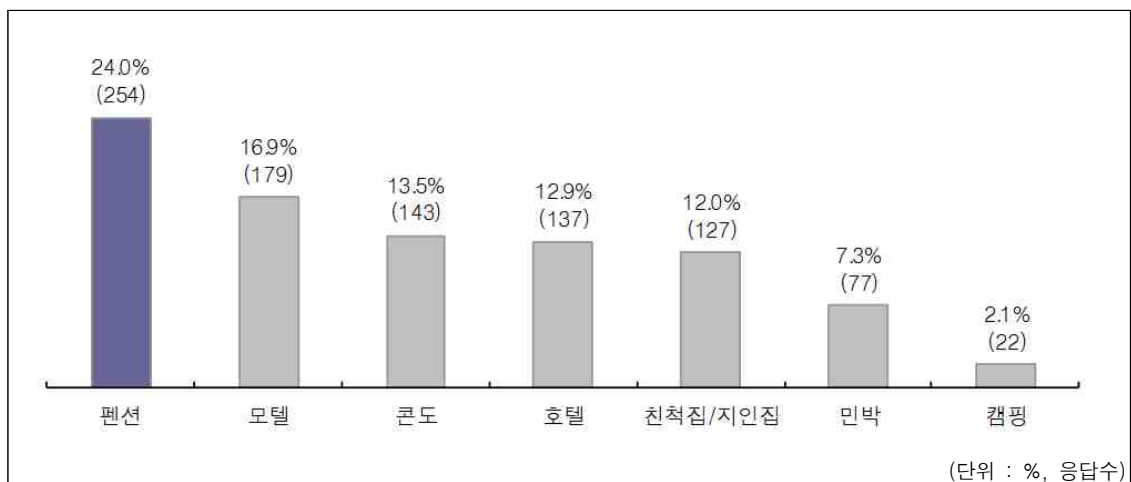
- 경북지역 방문 시 숙박자들의 숙박지역을 보면, 경주(46.1%)에서 숙박을 하는 관광객이 과반수인 것으로 나타남. 이어서 포항(11.4%), 안동(8.8%), 울진(7.6%), 문경(5.3%), 영덕(4.1%), 영주(3.6%) 등의 순으로 숙박을 많이 하고 있었음.



주 : 우선순위별로 10순위까지만 제시

○ 숙박형태

- 경북 관광 시 관광객들은 주로 펜션(24.0%)이나 모텔(16.9%), 콘도(13.5%)에서 숙박을 많이 하는 것으로 나타났으며, 이어서 호텔(12.9%), 찐척집/지인집(12.0%), 민박(7.3%), 캠핑(2.1%), 리조트, 자연휴양림(각 1.7%), 전통한옥(1.6%), 찜질방(1.5%), 게스트하우스(1.3%) 등의 순으로 나타남.



주 : 우선순위별로 10순위까지만 제시

- 숙박률이 높은 상위 5개 지역의 숙박형태를 살펴보면 대부분 지역이 펜션을 이용한 숙박비중이 높게 나타났지만, 지역특성에 따라 숙박 형태의 차이를 보임
- 경주는 펜션을 이용하는 관광객이 24.9%로 가장 많았으며, 이어서 콘도(21.6%), 호텔(18.6%), 모텔(14.4%) 등의 순으로 많이 숙박하는 것으로 나타남.
- 포항은 펜션(25.0%)과 모텔(24.2%)을 이용하는 관광객이 가장 많은 것으로 나타났으며, 안동은 모텔(20.7%), 펜션(20.7%)과 함께 지인집/찐척집(13.0%), 전통한옥(9.8%)에서 숙박하는 비중이 비교적 높게 나타남.
- 울진은 펜션(25.0%), 콘도(17.5%), 찐척집/지인집(15.0%), 모텔(12.5%) 등의 순으로 나타났으며, 문경은 펜션(41.1%), 모텔(12.5%), 민박·콘도(각 8.9%) 등의 순으로 나타남.
- 영덕 방문객들은 숙박 시 주로 펜션(32.6%)을 가장 많이 이용하고 있었으며, 이어서 모텔(23.3%), 자연휴양림(11.6%), 민박, 찐척집, 호텔(각 7.0%) 등의 순으로 나타남.

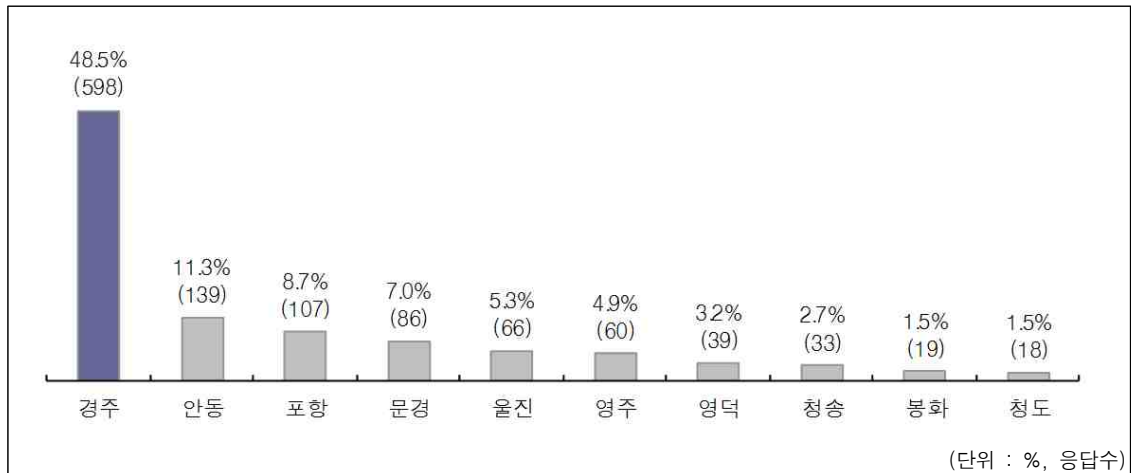
▼ 지역별 숙박형태

지역	숙박형태	방문건수	비율	숙박형태	방문건수	비율
경주	펜션	121	24.9%	찜질방	6	1.2%
	콘도	105	21.6%	캠핑	4	0.8%
	호텔	90	18.6%	유스호스텔	3	0.6%
	모텔	70	14.4%	자연휴양림	3	0.6%
	민박	26	5.4%	고택	1	0.2%
	친척집/지인집	21	4.3%	교육문화회관	1	0.2%
	게스트하우스	13	2.7%	수련원	1	0.2%
	리조트	13	2.7%	온천	1	0.2%
	전통한옥	6	1.2%	소계	1,058	100.0%
포항	펜션	30	25.0%	캠핑	3	2.5%
	모텔	29	24.2%	개인주택	2	1.7%
	친척집/지인집	20	16.7%	리조트	1	0.8%
	호텔	13	10.8%	전통한옥	1	0.8%
	콘도	9	7.5%	찜질방	1	0.8%
	민박	8	6.7%	소계	120	100.0%
	유스호스텔	3	2.5%			
안동	모텔	19	20.7%	고택	5	5.4%
	펜션	19	20.7%	찜질방	5	5.4%
	지인집/친척집	12	13.0%	콘도	4	4.3%
	전통한옥	9	9.8%	캠핑	2	2.2%
	민박	8	8.7%	유스호스텔	1	1.1%
	호텔	8	8.7%	전체	92	100.0%
울진	펜션	20	25.0%	자연휴양림	4	5.0%
	콘도	14	17.5%	캠핑	4	5.0%
	친척집/지인집	12	15.0%	고택	1	1.3%
	모텔	10	12.5%	온천	1	1.3%
	민박	7	8.8%	소계	80	100.0%
	호텔	7	8.8%			
문경	펜션	23	41.1%	호텔	3	5.4%
	모텔	7	12.5%	친척집	2	3.6%
	민박	5	8.9%	개인주택	1	1.8%
	콘도	5	8.9%	고택	1	1.8%
	리조트	4	7.1%	유스호스텔	1	1.8%
	자연휴양림	4	7.1%	소계	56	100.0%
영덕	펜션	14	32.6%	캠핑	2	4.7%
	모텔	10	23.3%	수련원	1	2.3%
	자연휴양림	5	11.6%	유스호스텔	1	2.3%
	민박	3	7.0%	콘도	1	2.3%
	친척집	3	7.0%	소계	56	100.0%
	호텔	3	7.0%			

주 : 숙박률이 높은 상위 6개 지역까지만 제시

■ 인상 깊은 경북 관광지

- 방문하였던 경북 관광지 중 가장 인상 깊었던 곳으로는 경주가 48.5%로 가장 높게 나타남. 다음으로 안동(11.3%), 포항(8.7%), 문경(7.0%), 울진(5.3%), 영주(4.9%), 영덕(3.2%), 청송(2.7%), 봉화, 청도(각 1.5%) 등의 순으로 나타남.



주 : 우선순위로 10순위까지만 제시

- 관광지 중에서는 경주 불국사(219건)가 가장 인상 깊은 관광지로 꼽혔으며, 다음으로 경주 보문단지(130건), 안동 하회마을(105건), 경주 안압지(84건), 문경새재 도립공원(64건), 포항 호미곶(59건), 경주 석굴암(38건), 영주 부석사(33건), 청송 주왕산(26건) 등의 순임.

▼ 인상 깊은 경북 관광지

지역	인상 깊은 경북 관광지
경주시	• 불국사(219), 보문단지(130), 안압지(84), 석굴암(38), 첨성대(15), 경주월드(11)
안동시	• 하회마을(105), 도산서원(10)
포항시	• 호미곶(59), 죽도시장(16)
문경시	• 문경새재도립공원(64)
울진군	• 성류굴(12)
영주시	• 부석사(33)
영덕군	• 강구항(11)
청송군	• 주왕산(26)

주 : 10명 이상 응답한 관광지만 제시

■ 관광지별 경험한 음식과 구입 특산품

- 경북지역의 가장 기억에 남는 음식으로 안동찜닭이 8.6%(97건)로 가장 높게 나타남. 다음으로 경주 경주빵(6.0%), 경주 한정식(5.9%), 영덕 대게(5.7%), 경주 떡갈비(5.5%), 울진 대게(4.9%), 포항 물회(4.5%), 경주 황남빵(4.2%) 등의 순임.

▼ 가장 기억에 남는 음식

순위	음식	사례수	비율	순위	음식	사례수	비율
1	안동 찜닭	97	8.6%	37	경주 낙곱새	6	0.5%
2	경주 빵	68	6.0%	38	경주 두부	6	0.5%
3	경주 한정식	66	5.9%	39	문경 약돌돼지	6	0.5%
4	영덕 대게	64	5.7%	40	봉화 송이버섯	6	0.5%
5	경주 떡갈비	62	5.5%	41	상주 꽃감	6	0.5%
6	울진 대게	55	4.9%	42	예천 순대국밥	6	0.5%
7	포항 물회	51	4.5%	43	청송 백숙	6	0.5%
8	경주 황남빵	47	4.2%	44	문경 한정식	5	0.4%
9	포항 과메기	45	4.0%	45	울진 물회	5	0.4%
10	포항 회	43	3.8%	46	경산 한우	4	0.4%
11	경주 씬밥	40	3.6%	47	경주 물회	4	0.4%
12	경주 순두부	37	3.3%	48	경주 보리밥	4	0.4%
13	안동 간고등어	37	3.3%	49	경주 칼국수	4	0.4%
14	경주 비빔밥	25	2.2%	50	문경 약돌한우	4	0.4%
15	안동 헛제사밥	22	2.0%	51	영덕 물회	4	0.4%
16	포항 대게	19	1.7%	52	청송 닭백숙	4	0.4%
17	경주 한우	18	1.6%	53	청송 사과	4	0.4%
18	경주 불고기	17	1.5%	54	경주 보리빵	3	0.3%
19	경주 밀면	15	1.3%	55	군위 한우	3	0.3%
20	울진 회	14	1.2%	56	김천 산채비빔밥	3	0.3%
21	경주 교리김밥	13	1.2%	57	문경고추장삼겹살	3	0.3%
22	경주 갈비	12	1.1%	58	문경 한우	3	0.3%
23	경주 백반	12	1.1%	59	안동 한우	3	0.3%
24	경주 빵	12	1.1%	60	영주 묵밥	3	0.3%
25	경주 찰보리빵	11	1.0%	61	영주 산채비빔밥	3	0.3%
26	경주 고기	10	0.9%	62	예천 한우	3	0.3%
27	경주 산채비빔밥	10	0.9%	63	의성 한우	3	0.3%
28	문경 산채비빔밥	10	0.9%	64	청송 비빔밥	3	0.3%
29	경주 정식	9	0.8%	65	청송 산채비빔밥	3	0.3%
30	영주 한우	9	0.8%	66	구미 불고기	2	0.2%
31	경주 회	8	0.7%	67	김천 한정식	2	0.2%
32	경주 국밥	7	0.6%	68	안동 하회탈빵	2	0.2%
33	경주 김밥	7	0.6%	69	울진 홍게짬뽕	2	0.2%
34	경주 낙지	7	0.6%	70	청도미나리삼겹살	2	0.2%
35	안동 한정식	7	0.6%	71	청도 추어탕	2	0.2%
36	영주 인삼	7	0.6%	합 계		1,125	100.0%

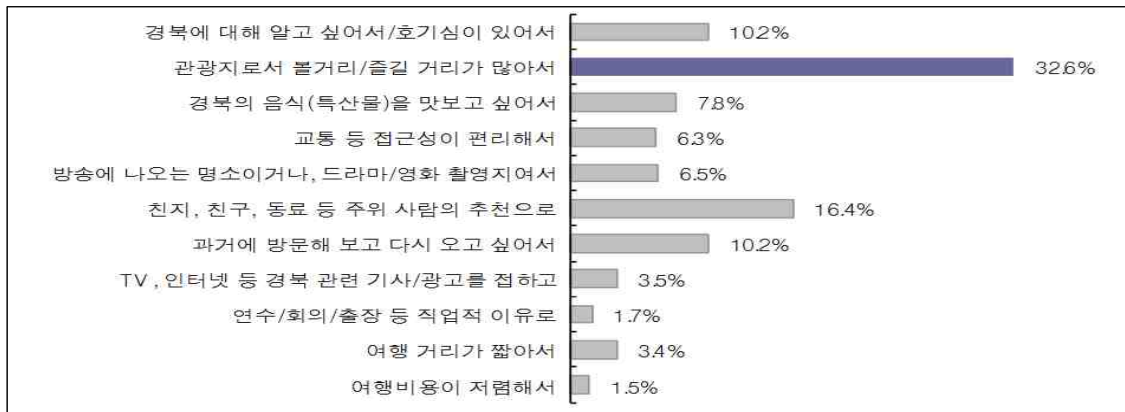
- 경북 방문 시 구입한 특산물이나 기념품으로는 응답자의 17.4%가 경주 황남빵을 꼽았으며, 다음으로 경주 경주빵(15.3%), 경주 찰보리빵(9.9%), 안동 하회탈(5.4%), 안동 간고등어(4.5%), 상주 꽃감(4.2%), 영주 인삼, 포항 과메기(각 3.9%), 안동 소주(3.0%), 문경 오미자, 문경 사과, 영덕 대게, 경주 열쇠고리(각 2.4%), 울진 오징어, 청송 사과(각 2.1%) 등으로 나타남.

▼ 구입한 특산물 및 기념품

순위	기념품 및 특산물	사례수	비율	순위	기념품 및 특산물	사례수	비율
1	경주 황남빵	58	17.4%	21	울릉 호박엿	3	0.9%
2	경주 경주빵	51	15.3%	22	울진 대게빵	3	0.9%
3	경주 찰보리빵	33	9.9%	23	청도 감와인	3	0.9%
4	안동 하회탈	18	5.4%	24	포항 오징어	3	0.9%
5	안동 간고등어	15	4.5%	25	경주 효자손	2	0.6%
6	상주 꽃감	14	4.2%	26	경주 수건	2	0.6%
7	영주 인삼	13	3.9%	27	경주 안남빵	2	0.6%
8	포항 과메기	13	3.9%	28	경주 인삼	2	0.6%
9	안동 소주	10	3.0%	29	경주 팔찌	2	0.6%
10	문경 오미자	8	2.4%	30	경주 화남빵	2	0.6%
11	문경 사과	8	2.4%	31	봉화 송이	3	0.9%
12	영덕 대게	8	2.4%	32	상주 사과	2	0.6%
13	경주 열쇠고리	8	2.4%	33	성주 참외	2	0.6%
14	울진 오징어	7	2.1%	34	안동 사과	2	0.6%
15	청송 사과	7	2.1%	35	영양 표고버섯	2	0.6%
16	경주 첨성대모형	5	1.5%	36	영주 사과	2	0.6%
17	울진 대게	5	1.5%	37	울릉 오징어	2	0.6%
18	경주 다보탑모형	4	1.2%	38	포항 건어물	2	0.6%
19	경주 불국사모형	4	1.2%	합 계		334	100.0%
20	안동 열쇠고리	4	1.2%				

■ 경북을 관광지로 선택한 동기

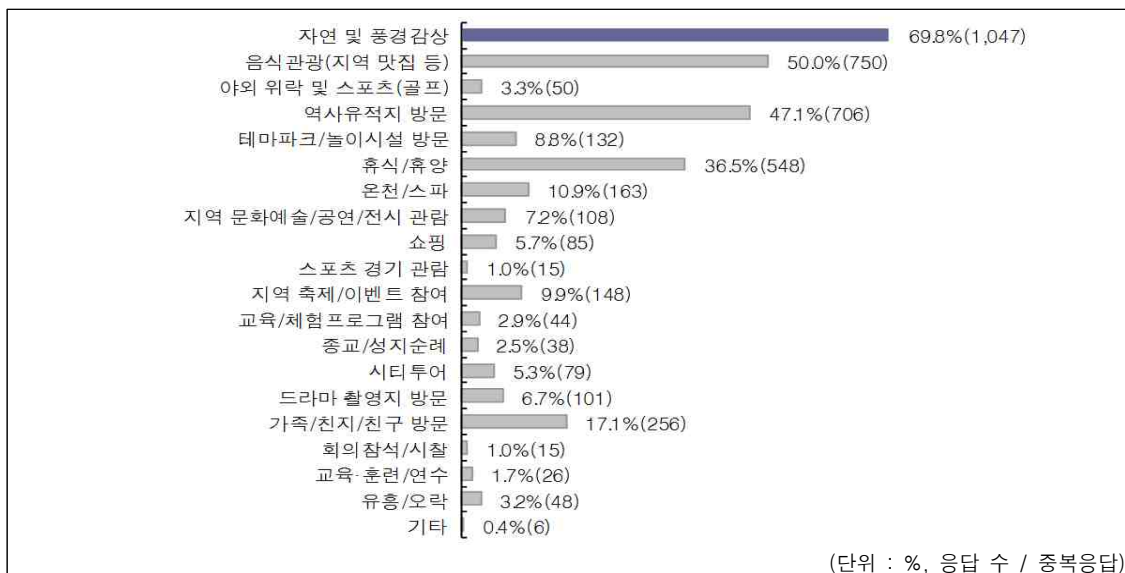
- 경북을 관광하게 된 동기로 관광지로서 볼거리/즐길 거리가 많아서가 32.6%로 가장 많았고, 다음으로 주위 사람의 추천으로(16.4%), 경북에 대해 알고 싶어서/호기심이 있어서, 과거에 방문해 보고 다시 오고 싶어서(각 10.2%), 경북의 음식(특산물)을 맛보고 싶어서(7.8%) 등의 순으로 나타남.



주 : 순위별 가중치 적용 = ((1순위×2)+(2순위×1))÷3

■ 경북 방문 시 주로 하는 관광활동

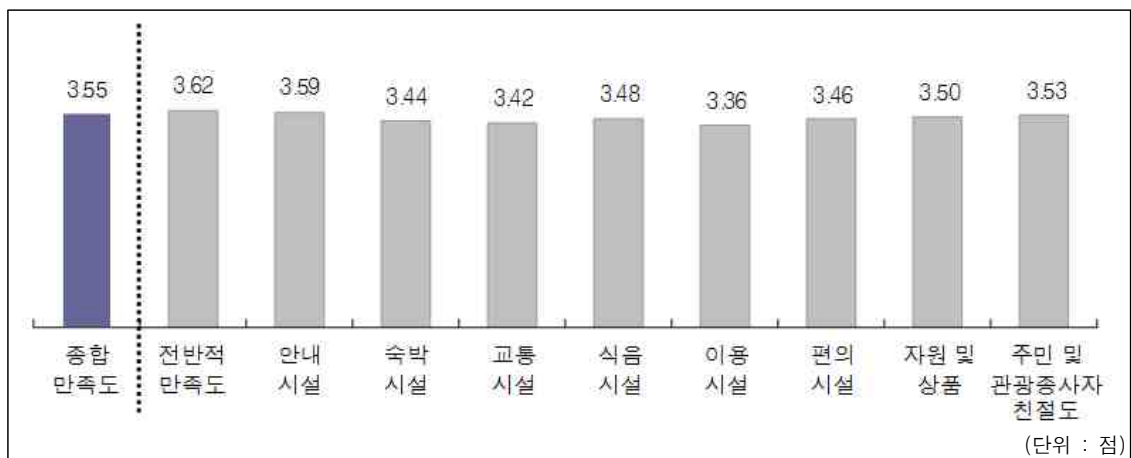
- 경북 방문 시 주로 하는 관광활동으로 자연 및 풍경감상(69.8%)을 하거나, 음식 관광(50.0%), 역사유적지 방문(47.1%)을 한다는 응답이 가장 많았으며, 다음으로 휴식/휴양(36.5%), 가족/친지/친구 방문(17.1%), 온천/스파(10.9%), 지역 축제/이벤트 참여(9.9%), 테마파크/놀이시설 방문(8.8%) 등의 순임.



(3) 경북 관광 만족도

■ 전반적인 만족도

- 경북 관광지에 대한 종합 만족도는 3.55점, 전반적 만족도는 3.62점으로 나타나 보통 이상의 만족도 수준을 보였음. 세부적으로는 안내시설(3.59점)과 지역 주민 및 관광 관련 종사자의 친절도에 대한 만족도(3.53점), 관광자원 및 상품(3.50점)에 대한 만족도가 상대적으로 높게 나타남.
- 반면, 관광이용시설(3.36점)과 관광교통시설(3.42점), 관광숙박시설(3.44점) 등의 분야는 상대적으로 낮아 지속적인 개선이 필요한 것으로 판단함.



주 : 1. 만족도 점수는 5점 척도로 매우 만족이 5점, 매우 불만족이 1점임.(이하 동일)

2. 종합만족도=(전반적 만족도×0.5 + ∑(각 항목별 만족도)×0.5)

- 지역별로 경북지역 여행에 대한 만족도를 살펴보면 전반적으로 보통 이상의 양호한 평가를 하고 있는 가운데, 영남권(3.59점)과 충청권(3.56점)의 평가가 가장 높고, 제주도(3.45점)와 강원도(3.48점)에서 가장 낮게 평가한 것으로 나타남.

▼ 지역별 경북관광 만족도

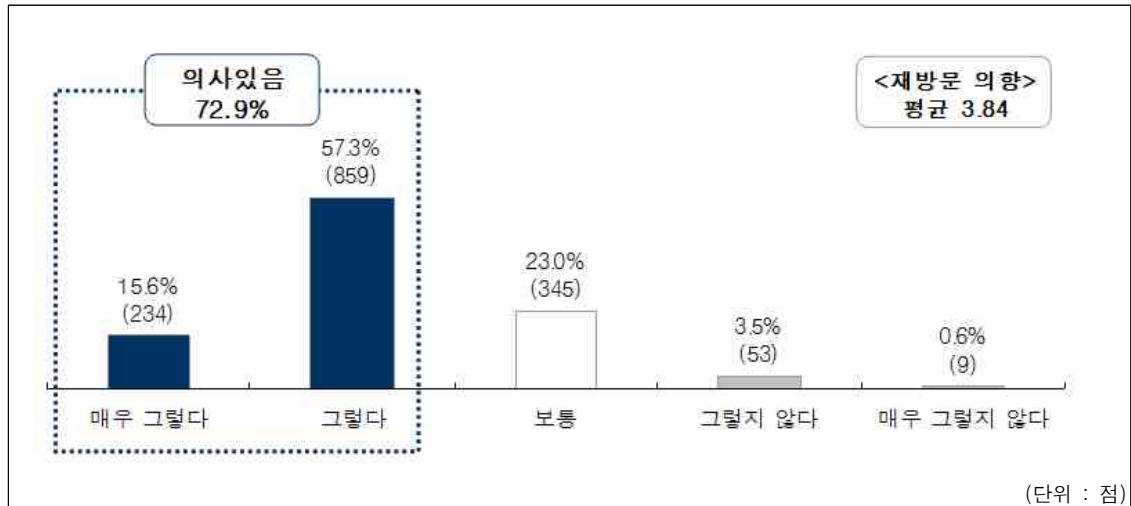
(단위 : 점)

구 분	종합 만족도	전반적 만족도	안내 시설	숙박 시설	교통 시설	식음 시설	이용 시설	편의 시설	자원및 상품	주민 및 관광 종사자 친절도
수도권	3.52	3.60	3.57	3.40	3.38	3.48	3.30	3.44	3.47	3.54
영남권	3.59	3.66	3.62	3.51	3.45	3.55	3.47	3.48	3.55	3.52
충청권	3.56	3.62	3.63	3.42	3.48	3.46	3.38	3.54	3.51	3.62
호남권	3.57	3.66	3.61	3.55	3.42	3.43	3.40	3.47	3.55	3.48
강원도	3.48	3.56	3.58	3.24	3.51	3.42	3.38	3.42	3.31	3.36
제주도	3.45	3.47	3.59	3.35	3.47	3.41	3.29	3.29	3.53	3.47

■ 향후 3년 이내 재방문 의향

○ 관광객의 72.9%가 향후 3년 이내에 관광목적으로 경북을 다시 방문할 의사가 있었으며, 그렇지 않다는 응답은 4.1%에 불과한 것으로 나타남.

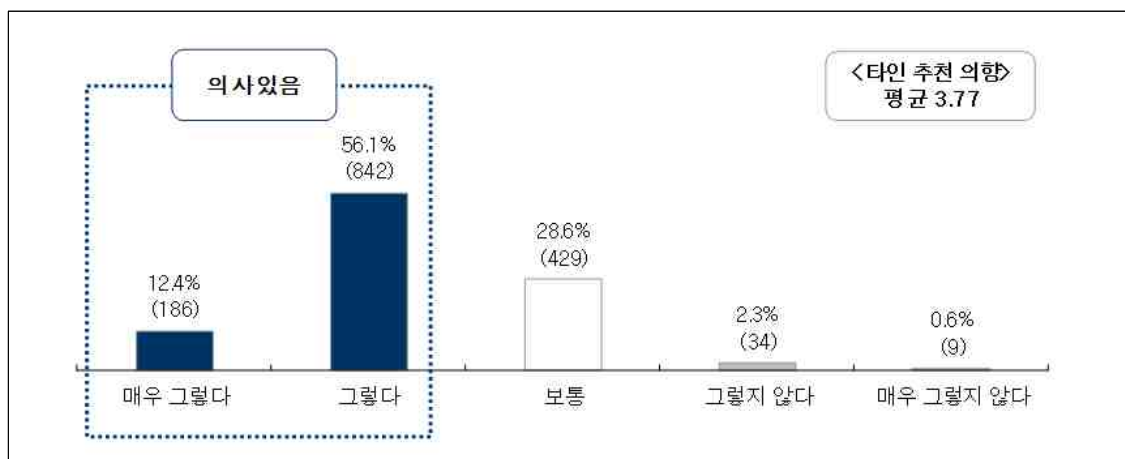
- 향후 3년 이내 재방문 의향은 5점 만점에 3.84점



■ 관광지로서 경북을 추천할 의향

○ 경북지역 관광을 다른 사람들에게 추천하겠다는 관광객이 68.5%로 과반 이상을 차지했으며, 보통이 28.6%, 추천할 의사가 없다는 응답은 2.9%에 불과함.

- 타인 추천 의향은 5점 만점에 3.77점



3. 경북도민 관광실태 조사

1) 조사개요

■ 조사목적

- 『제6차 경북 권역계획』 수립에 반영될 경북관광의 현황과 문제점을 파악하고, 미래 발전방향을 정립하는데 필요한 경북도민의 의견을 수렴하기 위해 실시

■ 조사내용

- 「경북도민 관광실태 조사」는 크게 관광객 주요 방문지, 여행 목적 및 행태, 경북 관광 만족도 등 3개 분야에 걸쳐 실시

▼ 조사내용

구 분	주요 조사내용
관광객 주요 방문지	<ul style="list-style-type: none"> • 경북의 주요 여행 목적지 • 인상 깊은 경북 관광지 • 주요 방문 축제 • 인상 깊은 경북 축제
여행 목적 및 행태	<ul style="list-style-type: none"> • 경북을 관광지로 선택한 동기 • 경북 방문 시 주로 하는 관광 활동 • 관광지별 경험한 음식과 구입 특산물 • 경북 관광 실태 <ul style="list-style-type: none"> - 방문 시 동행자, 숙박 여부 및 체류기간, 숙박 유형, 관광정보 습득 경로, 관광정보 습득 위해 주로 이용하는 인터넷 사이트, 이용 교통 수단
경북 관광 만족도	<ul style="list-style-type: none"> • 관광 만족도 <ul style="list-style-type: none"> - 전반적 만족도, 관광안내시설, 관광숙박시설, 관광교통시설, 관광식음시설, 관광이용시설, 관광편의시설, 관광자원 및 상품, 지역주민 및 관광 종사자 만족도 • 향후 1년 내 경북 관광 의사 • 관광지로서 경북을 추천할 의사 • 타 시·도 관광지와 경북의 관광지(관광자원) 비교 • 경북관광 활성화를 위해 우선 추진할 사항
응답자 특성	<ul style="list-style-type: none"> • 성별, 연령, 거주지, 직업

■ 조사대상 및 방법

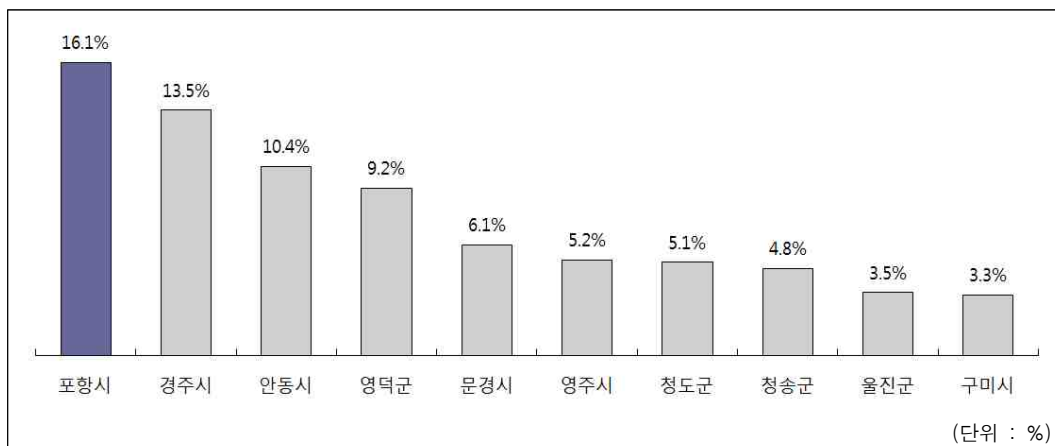
- 경북에 거주하는 도민 350명
 - 최근 1년 이내에 여행목적으로 경북 지역을 방문한 경험이 있는 경북도민을 조사대상으로 하며, 조사 연령대는 14세 이상 64세 미만으로 정함.
- 조사기간 : 2016. 6. 7 ~ 2016. 6. 16
- 조사방법 : 구조화된 설문지(Structured Questionnaire)를 이용한 직접 면접조사 방법

2) 조사결과

(1) 관광객 주요 방문지

■ 주요 여행 목적지

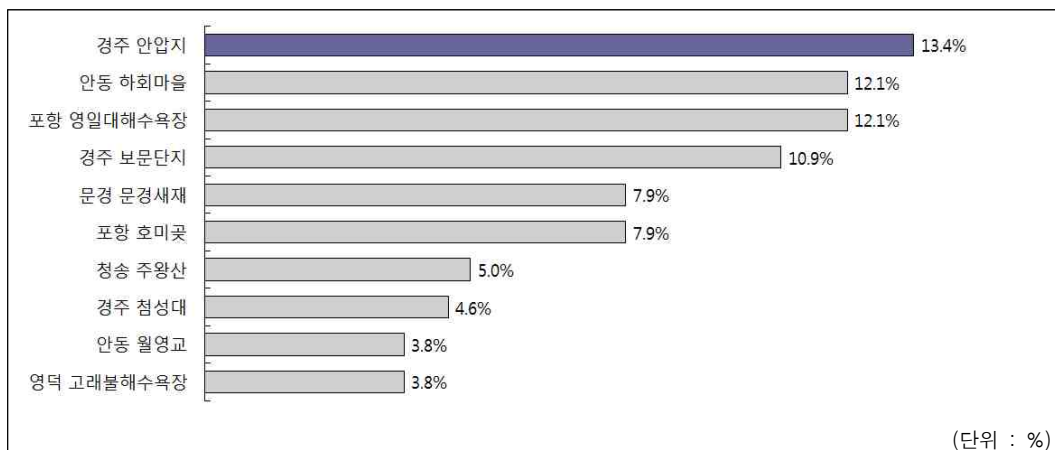
- 최근 1년 이내 경북도민이 여행 목적으로 다녀간 지역으로는 포항시가 16.1%로 가장 많았으며, 다음으로 경주시(13.5%), 안동시(10.4%), 영덕군(9.2%), 문경시(6.1%) 등의 순으로 방문이 많았던 것으로 나타남.



주 : 우선순위별로 10순위까지만 제시

■ 인상 깊은 경북 관광지

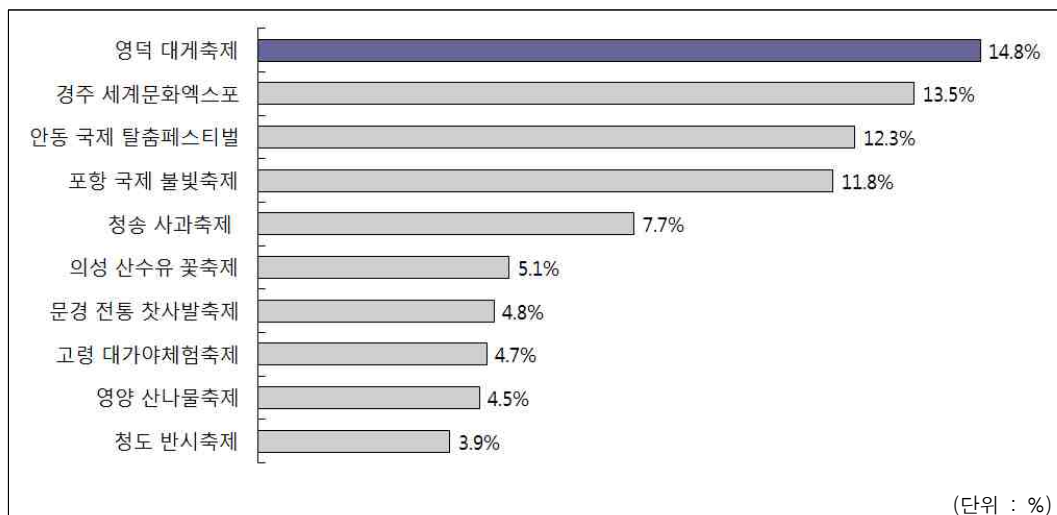
- 방문하였던 경북 관광지 중 가장 인상 깊었던 곳으로는 경주 안압지가 13.4%로 가장 많았으며, 안동 하회마을(12.1%), 포항 영일대해수욕장(12.1%), 경주 보문단지(10.9%), 문경 문경새재(7.9%), 청송 주왕산(7.9%) 등의 순으로 나타남.



주 : 우선순위별로 10순위까지만 제시

■ 주요 방문 축제

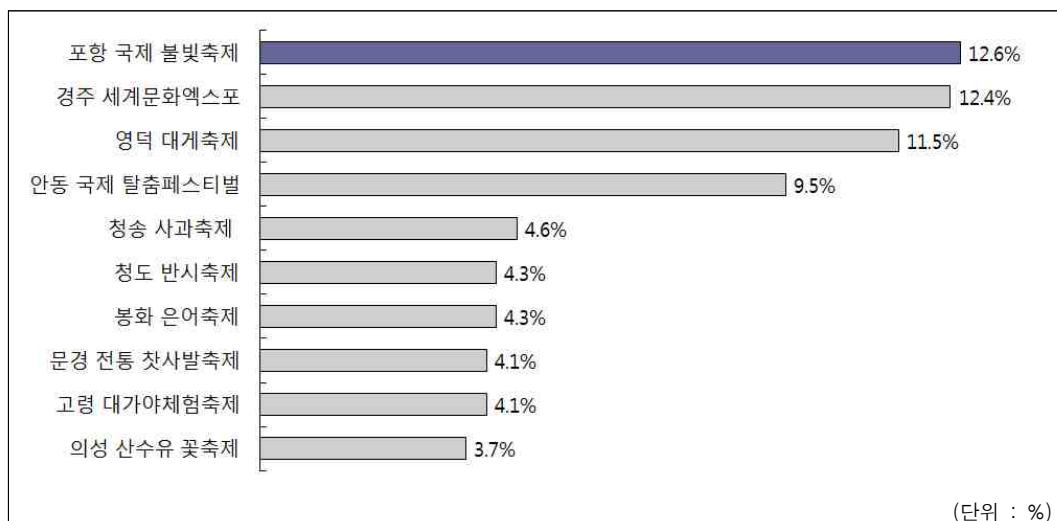
- 최근 1년 이내 경북도민이 다녀간 경북의 축제는 영덕 대게축제가 14.8%로 가장 많았으며, 다음으로 경주 세계문화엑스포(13.5%), 안동 국제탈춤페스티벌(12.3%), 포항 불빛축제(11.8%), 청송 사과축제(7.7%) 등의 순으로 방문이 많았던 것으로 나타남.



주 : 우선순위별로 10순위까지만 제시

■ 인상 깊은 축제

- 방문하였던 경북의 축제 중 가장 인상 깊었던 곳으로는 포항 국제불빛축제가 12.6%로 가장 많았으며, 다음으로 경주 세계문화엑스포(12.4%), 영덕 대게축제(11.5%), 안동 국제탈춤페스티벌(9.5%), 청송 사과축제(4.6%) 등의 순으로 나타남.

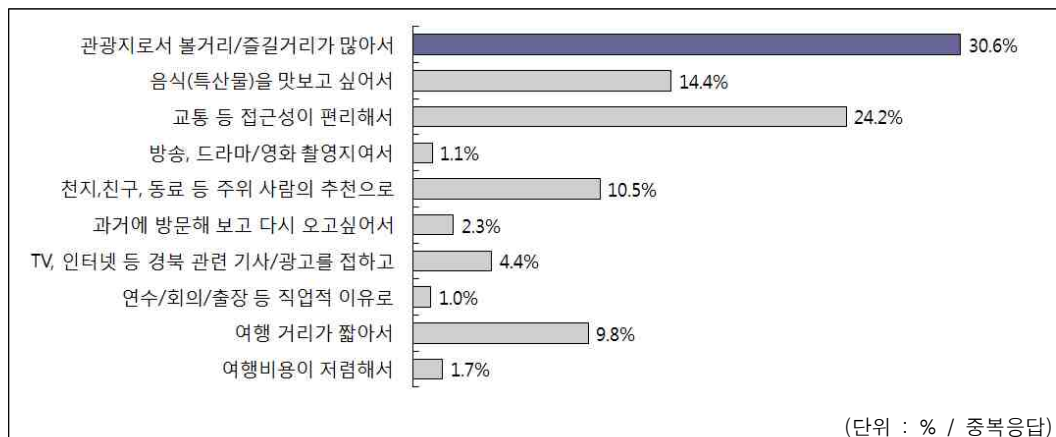


주 : 우선순위별로 10순위까지만 제시

(2) 여행목적 및 행태

■ 경북을 관광지로 선택한 동기

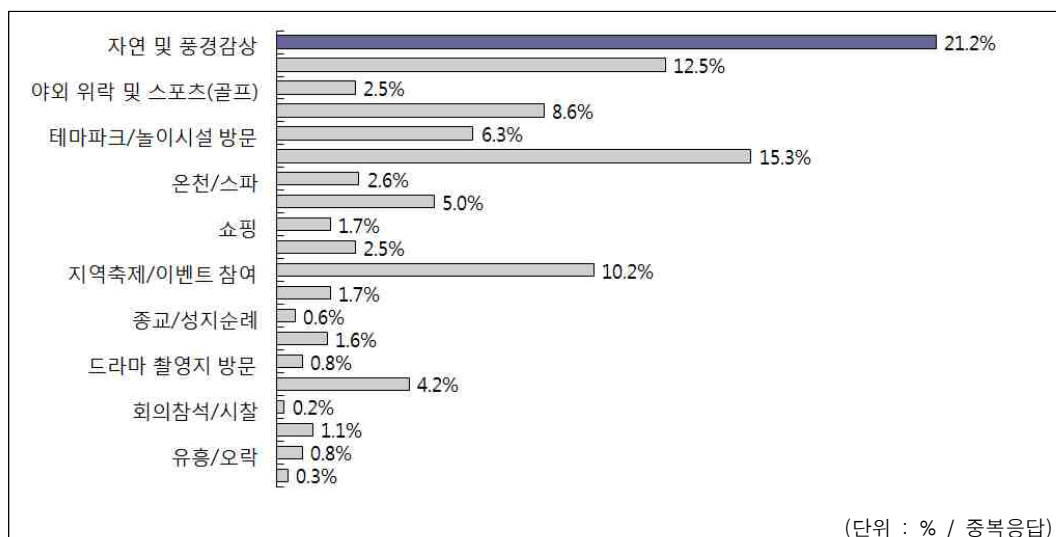
- 경북을 관광하게 된 동기로 볼거리/즐길 거리가 많아서가 30.6%로 가장 많았고, 교통 등 접근성이 편리해서(24.2%), 음식(특산물)을 맛보고 싶어서(14.4%), 주위 사람의 추천으로(10.5%), 여행 거리가 짧아서(9.8%) 등의 순으로 나타남.



주 : 순위별 가중치 적용 = ((1순위×2)+(2순위×1))÷3

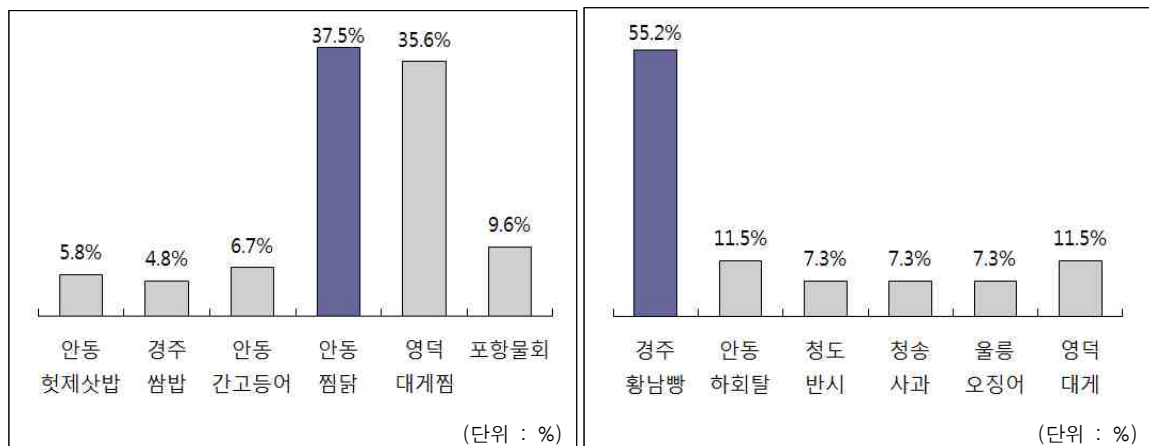
■ 방문 시 주로 하는 관광활동

- 관광지 방문 시 주로 하는 관광활동으로 자연 및 풍경감상(21.2%)을 하거나, 음식관광(12.5%), 휴식/휴양(15.3%)을 한다는 응답이 가장 많았으며, 다음으로 축제/이벤트참여(10.2%), 역사유적지 방문(8.6%), 테마파크/놀이시설 방문(6.3%) 등의 순임.



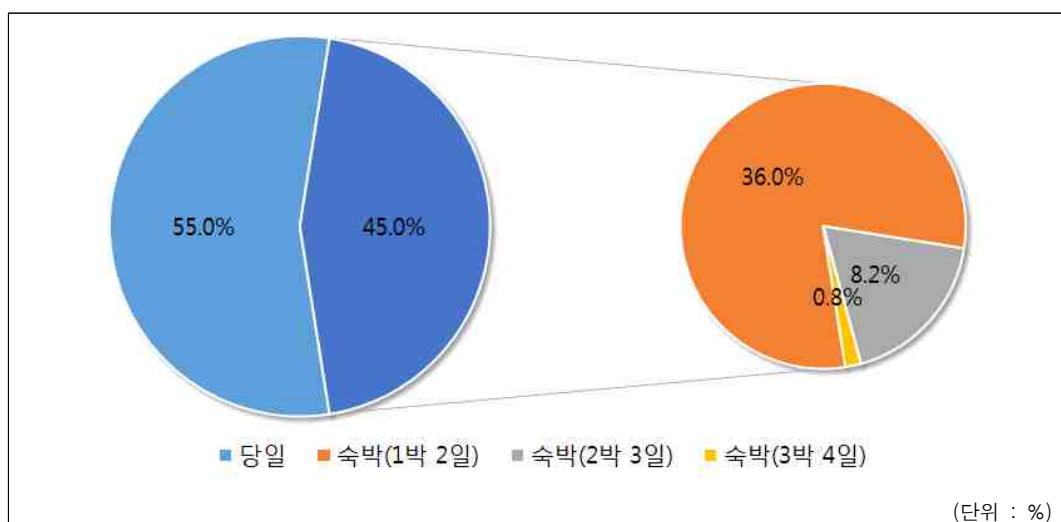
■ 관광지별 경험한 음식과 특산물

- 경북지역의 가장 기억에 남는 음식으로 안동 찜닭이 37.5%로 가장 높게 나타났으며, 다음으로 영덕 대게찜(35.6%), 포항 물회(9.6%), 안동 간고등어(6.7%) 등의 순으로 나타남.
- 기억에 남는 특산물이나 기념품으로는 응답자의 55.2%가 경주 황남빵을 꼽았으며, 안동 하회탈(11.5%), 영덕 대게(11.5%) 청도 반시(7.3%) 등이 순임.



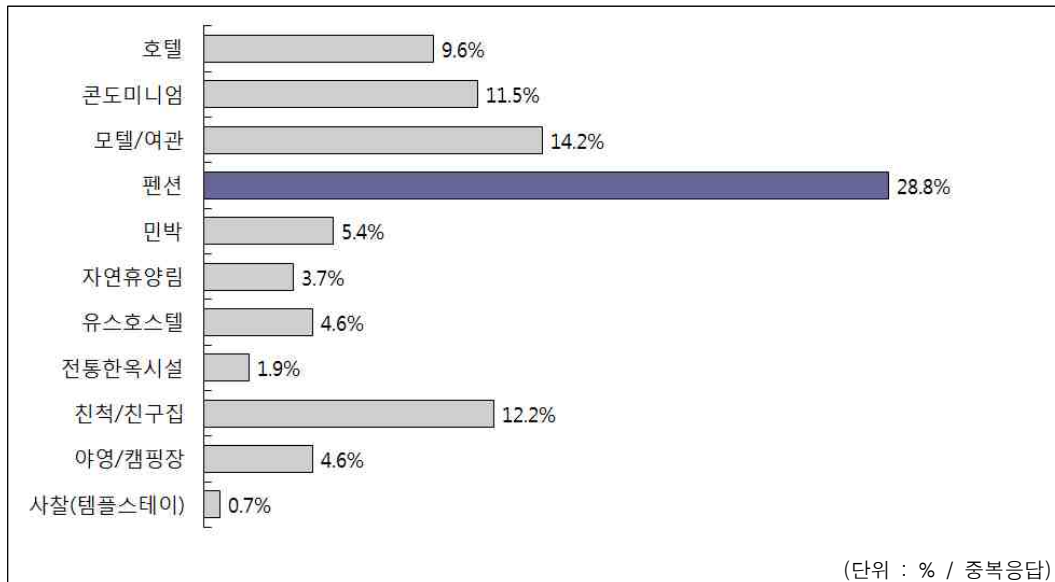
■ 숙박 여부 및 체류 기간

- 관광목적으로 경북을 방문한 응답자의 45.0%가 1박 이상 숙박을 하였으며, 당일 관광객은 55.0%로 나타남.
- 숙박 관광객 중 1박2일 정도 머물렀다는 응답이 36.0%로 가장 많았으며, 2박3일(8.2%), 3박4일(0.8%) 등의 순으로 나타남.



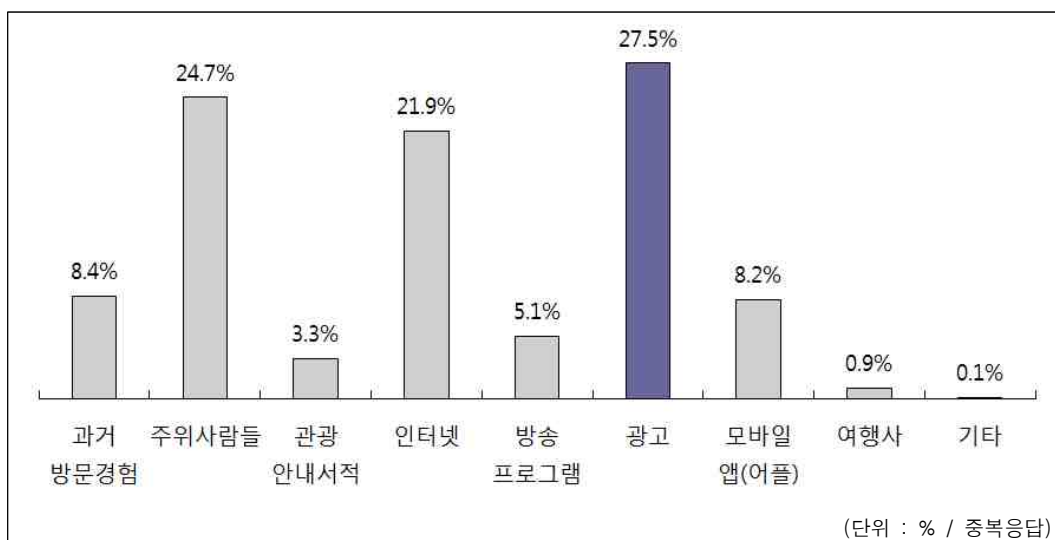
■ 숙박 유형

- 경북을 관광하면서 주로 숙박하는 장소로 펜션이 28.8%로 가장 많았으며, 다음으로 모텔/여관(14.2%), 친척/친구집(12.2%), 콘도미니엄(11.5%), 호텔(9.6%), 민박(5.4%), 야영/캠핑장(4.6%) 등의 순으로 나타남.



■ 관광정보 습득 경로

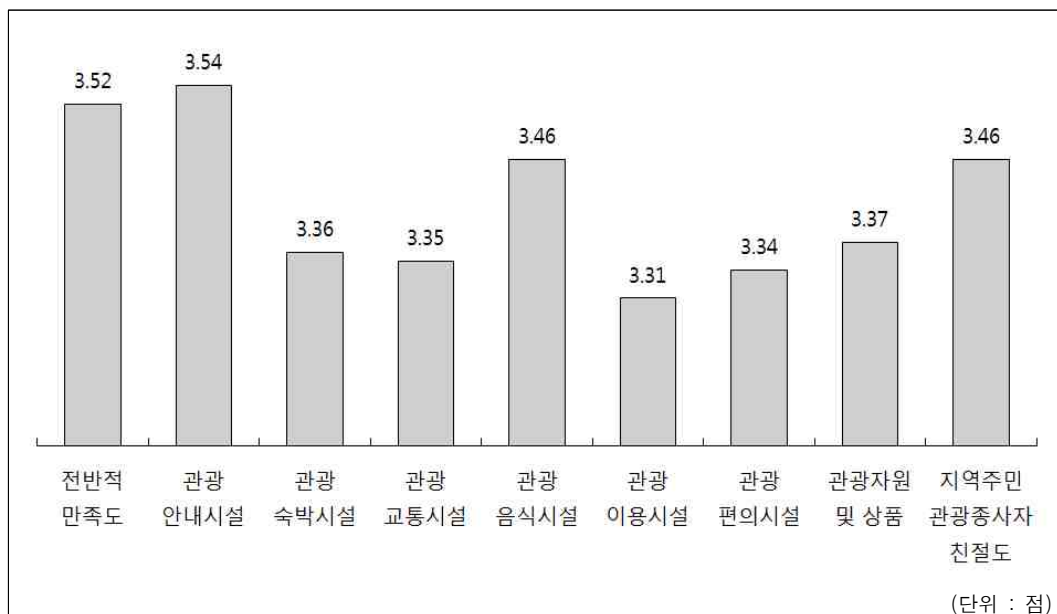
- 경북지역의 관광정보를 주로 광고(27.5%)와 주위 사람들(24.7%), 인터넷(21.9%)을 통해서 얻고 있는 것으로 나타남. 그 밖에도 과거방문경험(8.4%), 스마트폰 등 모바일 앱(8.2%), 방송 프로그램(5.1%) 등이 있음.



(3) 여행만족도 및 발전방안

■ 경북 관광 만족도

- 경북 관광지에 대한 전반적 만족도는 3.52점으로 나타나 보통 이상의 만족도 수준을 보였음. 세부적으로는 안내시설(3.54점)과 관광음식시설(3.46점), 지역 주민 및 관광 관련 종사자의 친절도(3.53점)에 대한 만족도가 상대적으로 높게 나타남.
- 반면, 관광이용시설(3.31점)과 관광편의시설(3.34점), 관광교통시설(3.36점), 관광숙박시설(3.36점) 등의 분야는 상대적으로 낮아 지속적인 개선이 필요한 것으로 판단됨.

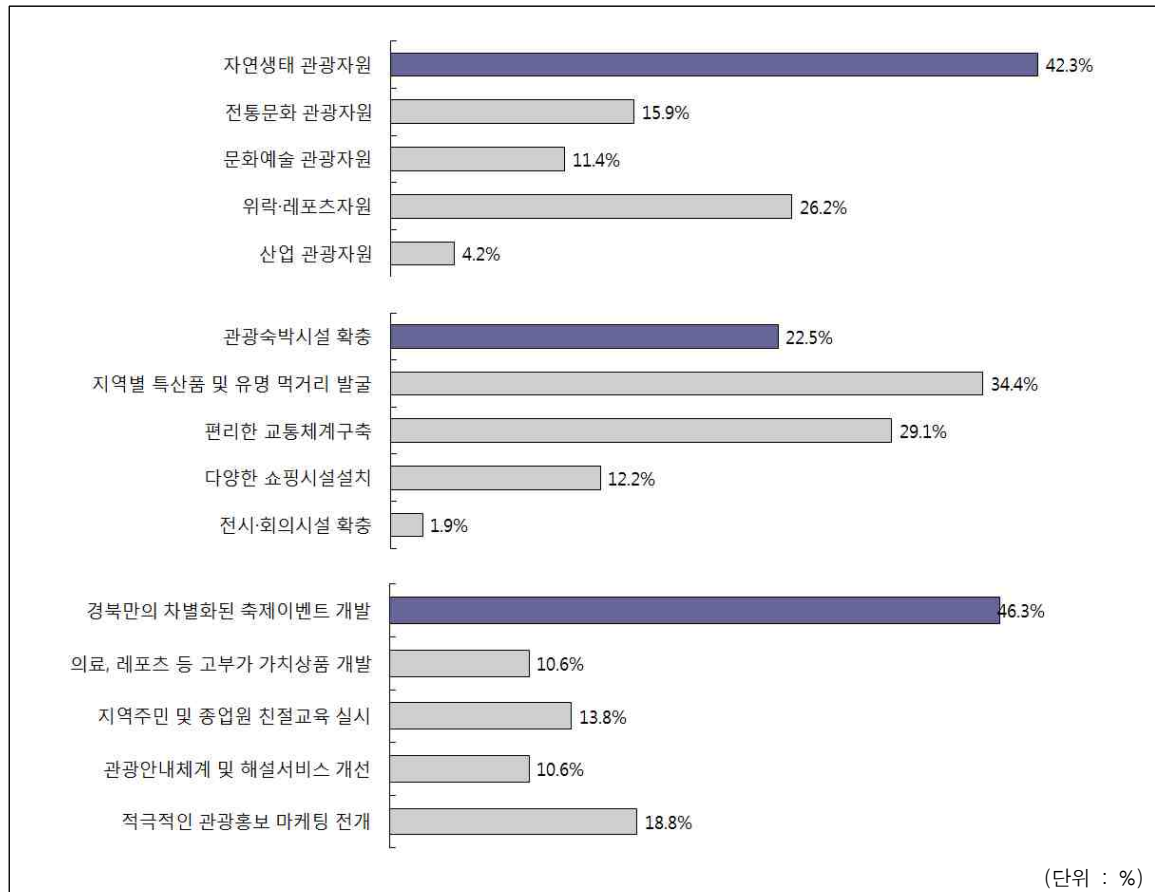


주 : 만족도 점수는 5점 척도로 매우 만족이 5점, 매우 불만족이 1점

■ 경북 관광 활성화를 위해 우선적으로 추진할 사항

- 경북의 관광 활성화를 위해 우선적으로 추진해야 할 사항으로는 관광자원개발 영역에서는 자연생태 관광자원(42.3%), 위락·레포츠자원(26.3%), 전통문화 관광자원(15.9%) 등의 순으로 나타났음.
- 관광시설 영역에서는 지역별 특산물 및 유명 먹거리 발굴(34.4%), 편리한 교통체계 구축(29.1%), 관광숙박시설 확충(22.5%) 등의 순으로 나타났으며, 관광서비스 영역에서는 차별화된 축제이벤트 개발(46.3%), 적극적인 관광홍보 마케팅 전개(18.8%) 지역주민 및 종사원의 친절교육 실시(13.8%) 등의 순으로 나타남.

제6차 경북권 관광개발계획



제4절 제5차 권역계획 평가

1. 계획수립 평가

1) 계획수립 주체 및 기간

■ 문화부 수립지침에 의거하여 21개월 간 수행 후 2012년 1월 공고

- 제5차 경북권 관광개발계획은 관광진흥법에 근거한 법정계획으로 문화부 ‘제5차 권역별 관광개발계획 수립 지침(2010. 2)’에 의거하여 작성
- 제5차 권역계획의 수립 주체는 경상북도이며 담당부서는 문화관광체육국 관광진흥과, 수립 기관은 대구경북연구원(예산 : 242백만 원)이 수행
- 제5차 권역계획은 2010년 3월부터 2011년 12월까지 21개월에 걸쳐 수립되었으며, 2012년 1월 2일에 경북도보(제5593호)를 통해 공고(제2011-1136호)
 - 당초 2010년 3월부터 2011년 9월까지의 수립기간은 상위계획인 ‘제3차 기본계획’의 수립기간 변경으로 인해 약 3개월 간 연장

▼ 제5차 권역계획 수립경위

일정	주요 내용	비고
2010. 03. 25	• 제5차 경북권 관광개발계획 연구용역 착수	-
2010. 05. 14	• 착수보고회	구미 호텔금오산
2010. 05~10	• 관광권역별 자문회의 개최	북부권, 동해권, 대도시권
2010. 08~10	• 현장조사(1차) 및 담당자 인터뷰 • 경북 방문 국민국내관광객 설문조사	23시군 및 유관기관 등 전국민 1,300부
2010. 09. 10	• 해외 선진지 사례조사	독일, 프랑스, 스위스
2010. 11. 04	• 기본구상 수립을 위한 자문회의	-
2010. 11. 17	• 중간보고회	대구경북연구원
2010. 11~04	• 문화부 조정자료(3회) 제출 및 협의	-
2011. 05. 03	• 공청회	대구경북연구원
2011. 05. 18	• 문화부 조정위원 현장실사	2일간
2011. 07. 11	• 문화부 최종 조정자료 제출	결과통보(10.19)
2011. 10. 25	• 관계기관 협의 진행 및 완료(12.14)	국토부, 지방환경청 등
2011. 12. 15	• 제5차 경북권 관광개발계획 연구용역 준공	-
2012. 01. 02	• 제5차 경북권 관광개발계획 공고	제2011-1136호

자료 : 경상북도, 제5차 경북권 관광개발계획, (안동 : 경상북도, 2011) 및 경상북도 도보 참조

2) 계획수립 방법 및 체계

■ 권역계획 수립 전담체계 구성과 다양한 계획수립 방법 적용

- 제5차 권역계획은 경상북도 및 시군이 제출한 각종 관광개발계획과 내부자료에 근거하여 지역 및 관광여건을 분석하였으며, 지역 내 다양한 의견을 반영하기 위해 권역별 자문회의, 현지조사 및 담당자 인터뷰, 국민국내관광객 설문조사 등을 병행
- 경북의 강점인 전통 문화유산과 자연자원을 활용한 미래지향적인 관광개발계획의 수립을 위해 해외 선진지 사례조사를 실시
- 관광진흥법에 의거하여 문화부 및 관계기관의 조정 협의를 4차례에 걸쳐 실시함으로써 상위계획과의 정합성과 일관성을 확보하고자 노력
- 제5차 권역계획은 문화부 ‘제5차 권역별 관광개발계획 수립 지침’에 의거하여 3개 분야 43명으로 구성된 ‘권역계획 수립반(TF팀)¹⁰⁾’을 권역계획 최종안 확정·공고 시까지 운영하여 계획수립의 연속성을 유지
- 권역계획(안) 수립, 권역계획(안) 협의·조정, 관계기관 협의, 최종안 확정·공고 등 계획수립 절차상의 모든 과정에 참여



▲ 제5차 권역계획 수립체계

10) 전문가는 지역내외 대학교, 경상북도의회, 국책연구기관, 지역관광협회, 지방관광공사, 엔지니어링업체 등의 추천을 받아 경상북도와 연구기관이 협의하여 결정

2. 계획내용 평가

1) 관광여건 및 동향 분석

■ 문화부, 제5차 권역별 관광개발계획 수립 지침에 의거하여 작성

- 관광여건 및 동향 분석은 관광환경 여건분석과 관광개발 여건분석, 경북 방문 관광객 의견조사, 국외 선진 사례분석, 제4차 권역계획 평가로 구성
- 관광환경 여건분석은 메가트렌드 측면에서 사회문화, 산업경제, 기술 환경의 변화와 함께 이에 따른 관광 트렌드와 관광수요, 관광정책, 국내외 관광동향 등을 객관적인 관점에서 전망
 - 대부분 2차 자료를 활용하여 분석한 결과, 경북만의 특화된 ‘환경 변화 및 전망’을 도출하기에는 미흡
- 관광개발 여건분석은 경북의 인문사회 및 자연생태, 산업경제 여건을 총망라한 지역현황을 파악하였으며, 관광자원과 관광개발, 관광상품, 관광인력 등의 관광현황의 분석을 통해 권역계획 수립방향 설정을 위한 근거자료를 제시
 - 집행현황 분석은 관련계획과 관련법규, 관련제도, 관련재원, 관련조직 등을 실시하여 상위계획과의 정합성과 권역계획의 실현가능성을 모색
- 경북 방문 관광객 의견조사는 최근 1년 이내에 경북을 방문한 경험이 있는 전국 관광객 1,300명을 대상으로 전화면접조사를 실시
 - ‘경북 방문 목적 및 관광실태’, ‘경북의 관광경쟁력’, ‘경북관광 만족도’ 등과 경북을 방문한 관광객의 ‘이동경로’ 분석을 통해 관광자원 선호도와 지자체 간 연계 상품개발의 방향 설정에 시사점을 제공
- 국외 선진 사례분석은 경북의 여건을 감안하여 역사문화, 강(江), 해양자원, 문화·생태 탐방로 등 테마별 관광개발 및 활용사례를 검토
 - 역사문화 : 영국 에딘버러, 이탈리아 피렌체, 멕시코 테오티우아칸
 - 강(江) : 미국 샌안토니오강, 다뉴브강, 프랑스 르와르강
 - 해양자원 : 프랑스 아키텐, 일본 홋카이도
 - 문화·생태 탐방로 : 영국 내셔널 트레일, 일본 장거리 자연보호
- 제4차 권역계획 평가는 계획수립, 계획내용, 추진실적으로 구분되어 실시하였으며, 이를 통해 제5차 권역계획 수립을 위한 개선방향을 제시

2) 관광수급 분석

■ 수요예측은 상위계획인 제3차 기본계획 방법론을 적용하여 추정

- 내국인 관광수요는 국민여행실태조사(1999~2009년)에 근거하여 각 지역별 국민 국내관광총량을 시계열 예측한 결과와 전국 국민국내관광총량을 시계열 예측한 후 국내 여행이동총량을 감안하여 비율로 배분한 방법을 혼용해서 활용한 제3차 기본계획의 방법론을 수용
 - 당일관광과 숙박관광으로 구분하여 관광총량을 예측
- 외국인 관광수요는 국내에 입국한 총 외래 관광객 수를 예측하여 지역별 배분비율을 적용한 제3차 기본계획의 방법론을 수용
 - 모두 숙박관광 수요로 가정하여 관광총량을 예측
- 내국인 및 외국인 관광수요에 대한 추세수요를 예측한 후 현실성과 향후 환경변화 등을 감안하여 보정수요를 최종수요로 적용
 - 2014년 기준 경북권 국민국내관광총량 추정치는 ‘제3차 기본계획’ 수요예측 상의 기본전제¹¹⁾ 오류와 최근 세월호 사태 등으로 실측치와의 차이를 발생
 - 2014년 기준 경북권 외래관광총량은 실측치 448,050명에 비해 추정치는 거의 동일한 467,812명을 기록

▼ 제5차 권역계획 상의 수요예측 결과

(단위 : 명)

구 분	숙박관광		당일관광	추세수요
	내국인	외국인		
2012년	27,058,684	404,966	9,983,257	37,446,907
2013년	28,133,101	434,964	10,212,872	38,780,937
2014년	29,249,985	467,812	10,447,768	40,165,565
2015년	30,411,209	503,842	10,688,066	41,603,117
2016년	31,618,534	543,551	10,933,892	43,095,977
2021년	38,413,330	816,117	12,250,475	51,479,922

- 하지만 제5차 권역계획은 목표수요와 시군별 관광행태별 관광수요를 경북의 지역 특성과 정책의지를 반영하여 제외

11) 2008년 세계 금융위기의 여파로 국민국내관광수요가 2007년에 비해 2008년과 2009년에 급감하였으나, 2011년에 회복될 것이라는 전망

■ 추세수요 분석에 따른 관광공급 규모를 산정

- 관광수급분석은 2009년 현재의 관광공급능력과 권역계획의 목표연도인 2016년에 발생할 관광수요를 비교하여 적정 관광공급규모를 결정하는 과정으로 숙박시설과 관광자원으로 구분하여 실시
- 숙박 수급분석은 호텔, 콘도미니엄, 여관·모텔, 유스호스텔, 휴양펜션, 기타로 구분하여 산정하였으며, 실당 평균인원과 연평균 숙박률 등을 적용
 - 2008년 대비 2016년 숙박시설은 약 7,830개의 객실이 필요하나 기존 숙박시설의 가동률 제고와 리모델링 등을 통해 공급규모를 늘리는 방안을 제시
 - 하지만 숙박수급 공급현황에 있어 여관/모텔 전체 객실수를 적용함으로써 실제 관광객의 숙박수요를 미반영한 측면이 있으며, 최근 인기를 끌고 있는 한옥체험업에 대한 관광수요를 미반영

▼ 제5차 권역계획 상의 숙박수급분석 예측결과

(단위 : 실)

구 분		2013년	2016년
숙박 수급분석	공급규모	41,123	41,123
	필요객실수	43,483	48,953
	과 부 족	△2,360	△7,830

- 관광자원 수급분석은 제3차 기본계획의 관광공급 관련 유형을 적용하여 문화체육관광부 이외 타 부처의 개발·관리사업을 포괄하는 관광공급규모를 산정
 - 공급규모는 2011년 39,043,279㎡에 비해 2016년에 47,068,695㎡으로 증가되어 최대공급능력은 271,430인으로 추정
 - 2016년 기준으로 최대공급능력과 최대시수요(481,167인)를 감안한 결과 향후 209,736인에 대한 추가 공급이 필요

▼ 제5차 권역계획 상의 관광자원수급분석 예측결과

(단위 : 실)

구 분		2012년	2016년
관광자원 수급분석	최대시수요(A)	418,097	481,167
	최대공급능력(B)	214,099	271,431
	수급비교(A-B)	△203,998	△209,736

3) 종합분석 및 계획과제

■ SWOT 분석에 따른 미래지향적인 계획과제 도출

- 제5차 권역계획은 내부적 강점과 약점, 외부적 환경에 의한 기회요인과 위협요인을 SWOT 분석을 통해 종합적으로 분석하여 제시
- 대부분의 강점요인과 약점요인은 경북과의 밀접한 관련성이 높았지만, 기회요인과 위협요인은 일반 거시환경 및 관광 미시환경이 급변한다는 측면에서 경북과의 직접적인 관련성이 낮은 항목도 있음.
 - 국가적 차원의 관광개발 방향에 대한 무분별한 적용과 객관적인 분석 자료가 부족한 관광시장에 대한 긍정적인 측면을 제시된 부문도 있음.

4) 관광개발 기본구상

■ KOREA in KOREA 미래상 설정과 비전체계 수립

- 제5차 권역계획은 상위계획인 ‘제3차 기본계획’과 ‘경상북도 종합계획’, ‘대경광역 경제권 발전계획’, ‘경북관광 뉴-비전 2020’ 등과의 정합성을 유지하기 위해 경북 관광의 미래상을 ‘KOREA in KOREA’로 설정
- 미래상을 구현하기 위해 비전을 ‘전통과 자연, 인간이 빚어낸 한국 대표 문화관광지대’로 설정하고 4대 목표를 제시

비전

전통과 자연, 인간이 빚어낸 한국 대표 문화관광지대

목표

●

글로벌 수준의 명품 관광자원개발

●

누구나 공감하는 관광브랜드 창조

●

삶의 질을 높이는 관광일자리 창출

●

문화·생태 융합형 Fun 콘텐츠 개발

▲ 제5차 권역계획 상의 비전과 목표

■ 4대 권역 설정과 발전방향 제시

- 제5차 권역계획은 지역성과 특화성, 연계성을 감안하여 4대 관광발전축을 설정한 후 ‘기존계획 검토’와 ‘관광지 주말 교통량’, ‘관광객 방문경로’, ‘정책적 추진의지’ 등을 종합적으로 검토하여 4대 관광권역을 제시
- 4대 관광권역은 역사문화자원과 자연생태자원을 복·융합해 시너지 효과를 창출할 수 있는 공간체계로 바람직
 - 백두대간 전통관광권 : 한국의 전통적 삶·문화·자연을 체험하는 Little Korea
 - 낙동강 수변관광권 : 스토리와 풍류가 흐르는 리버관광지대
 - 동해안 역사관광권 : 신라 천년문화로 빛나는 신(新)동해안 블루관광지대
 - 대도시 여가관광권 : 융·복합 비즈니스관광과 연계한 대경권 여가관광지대
- 제4차 권역계획 상의 3대 관광권역에 비해 실제 관광수요를 반영하고 있으나 관광행정 차원의 인지도가 낮아 활용도가 미흡



▲ 제5차 권역계획 상의 4대 관광권역

5) 관광개발 사업계획

■ 경북의 관광거점 조성 및 운영전략에 대한 종합적인 마스터플랜 제시

- 제5차 권역계획 상의 관광개발 사업계획은 크게 ‘기존 관광개발사업 평가’와 ‘전략 추진 과제’, ‘관광(단)지 개발계획’, ‘핵심전략 사업계획’, ‘사전환경성 검토’로 구성

■ 추진성과 중심의 평가기준 마련과 향후 추진여부 점검

- 기존 관광개발사업 평가는 ‘관광자원개발’과 ‘관광특구’로 구분하여 제4차 권역계획 기간 내 추진된 문화 및 생태·녹색 관광자원개발 33개 개별사업과 3개 관광특구에 대한 평가가 이루어짐.
 - 관광자원개발은 목표 부합성, 자원의 가치, 사업의 실적, 사업의 효과 등의 기준에 근거하여 추진성과와 지속 추진여부에 대한 평가를 실시하였으나, 향후 관리운영 및 활성화에 대한 평가기준 마련은 미흡
 - 관광특구는 관광특구에 대한 개별 평가와 종합 평가를 통해 향후 활성화를 위한 지자체 및 정부의 지원 사항을 제안

■ 경북관광 활성화를 위한 핵심전략과 관광벨트 조성방향 제시

- 전략 추진 과제는 ‘경북관광 글로벌화’와 ‘경북관광 브랜드 발굴’, ‘융·복합형 관광 비즈니스 육성’, ‘광역 관광클러스터 구축’ 등 경북관광의 핵심 운영전략을 제시
 - 경북관광 글로벌화는 3대문화권 문화·생태 관광기반 조성 및 낙동강 문화관광권 개발, 중부내륙권 광역관광개발, 동해안 광역관광개발 등의 추진을 통한 관광거점 조성을 위한 개별사업을 제시
 - 경북관광 브랜드 발굴은 글로벌 태권도(화랑)관광과 전통문화 스테이관광, 스토리 콘텐츠관광의 추진배경과 여건, 개발방향을 제시함으로써 새로운 관광트렌드를 창조할 수 있는 사업 기반을 마련
 - 융·복합형 관광 비즈니스 육성은 컨벤션관광과 공연관광, 게이밍관광, 한방힐링관광 등 지역특화산업과 연계한 경북관광의 시너지창출 전략을 제시
 - 광역 관광클러스터 구축은 동해안권, 낙동강권, 백두대간권, 광역도시권 단위로 개별사업의 추진이 아닌 연계·협력을 통해 차별화된 관광벨트를 형성할 수 있는 상생전략을 제시하였으며, 경북과 인접한 대구와 부산경남, 충북, 강원 등지의 특화자원과 연계한 초광역권 관광 클러스터에 대한 연계전략도 제시

■ 관광진흥법 적용을 통한 실효 검토와 권역별 관광(단)지 평가, 유형화 실시

- 관광(단)지 개발계획은 관광진흥법 상의 지정 및 조성계획 승인에 대한 실효를 검토한 후 33개 지구에 대한 추진실적 평가와 사업별 유형화를 실시
 - 평가기준은 사업추진(투자실적, 집행실적, 부지여건, 추진의지)과 사업전망(거점성, 매력성, 상징성, 특화성), 개발효과(연계성, 파급효과)를 측정항목으로 설정
 - 유형화는 권역별로 원안 추진사업과 계획 보완사업, 추진 취소(권고)사업으로 평가결과를 반영하였으며, 이를 통해 3단계 사업추진 우선순위를 설정
 - 개별 관광(단)지는 권역별로 현황 및 여건, 기본구상, 수요 추정, 토지이용 및 시설배치계획, 투자계획을 정리
 - 관광(단)지 개발계획의 추진실적 평가에 있어 관광정책 환경 변화와 관광형태 부합성에 대한 평가지표의 미설정으로 기존 계획의 원안 추진사업이 많고, 추진 취소(권고)사업에 대한 대안 제시가 미흡
- 신규 관광(단)지 개발계획은 제4차 권역계획 개발예정지구의 평가를 통한 재조정과 신규 개발예정지구에 대한 입지 선정 및 개발방향을 제시
 - 기존과 신규 후보 지구에 대한 관광자원성(차별성, 접근성, 독특성)과 개발타당성(개발방향, 부지여건, 수급분석, 경제성), 실현가능성(재원조달, 추진의지, 지속가능성) 등의 평가를 통해 5개 개발예정지구를 선정
 - 포항 코스타밸리지구, 울진 오산리조트지구, 울릉 황토구미·학포지구, 고령 대가야역사테마지구, 영주 부석사지구



▲ 제5차 권역계획 상의 관광(단)지 개발예정지구

■ 제5차 권역계획 개발방향과 연계한 ‘선택과 집중’ 원칙 하에 18개 사업 추진

- 핵심전략 사업계획은 지자체별로 문화 및 생태·녹색 관광자원개발 사업에 반영을 요청한 총 77건 중 18건을 선정
- 선정기준은 ‘기존 사업의 지속적인 추진’과 ‘상위계획 및 권역 개발방향과의 부합성’, ‘지역주민의 내발적 참여와 향후 추진가능성’을 검토

▼ 제5차 권역계획 상의 핵심전략 사업

구분	사 업 명	사업비(백만 원)			
		사업기간	총사업비	기투자	권역기간내
계		-	267,272	85,576	167,696
문화 관광자원 개발	경산 삼성현 역사문화공원 조성	2004-15	46,263	29,784	16,479
	고령 대가야 문화밸리 조성	2008-13	11,000	1,800	9,200
	성주 세종대왕자태실 생명문화공원 조성	2008-14	11,700	7,200	4,500
	영천 치산계곡 휴양단지 조성	2012-13	2,000	-	2,000
	울릉 삼국시대 우산국 관광자원개발	2009-13	16,600	5,900	10,700
	울릉 개척사태마관광지 조성	2008-14	23,299	7,781	15,518
	군위 역사문화재현 테마공원 조성	2010-13	8,200	1,800	6,400
	안동 민속 한자마을 조성	2010-13	6,000	650	5,350
	청송 객주문학 관광테마타운 조성	2008-13	21,500	8,300	13,200
	영덕 웰빙문화테마마을 조성	2010-13	10,000	1,900	8,100
	문경 철로 관광자원화 사업	2010-13	10,000	5,800	4,200
	청도 청도읍성 관광자원화	2011-14	16,000	5,000	11,000
	구미 천생산성 주변 관광자원화	2010-14	4,000	635	3,365
	경주 보문호 야간 경관조명 설치	2010-12	7,000	2,800	4,200
	의성 붉은점모시나비 체험길 조성	2011-15	5,000	333	4,667
	군위 삼국유사 휴(休)체험 관광자원화	2011-16	16,060	2,060	14,000
생태·녹색 관광자원 개발	경북 동해안 관광탐방로 조성	2010-17	48,650	1,833	32,817
	영주 소백산 자락길 생태탐방로 조성	2010-13	4,000	2,000	2,000

■ 사전환경성 검토 5개소 및 저감방안 모색

- 제5차 권역계획 신규 개발예정지구 4개소와 제4차 권역계획 포함사업 중 개발면적이 10% 이상 증가한 사업을 대상으로 사전환경성 검토를 실시
- 각 사업시행에 따른 영향을 자연환경, 생활환경 등의 분야별로 평가한 결과 공사 시행 및 운영 시에 자연환경과 사업장 인근주민의 생활환경에 미치는 부정적인 영향도 다소 있으나 분야별 저감방안을 철저히 수립 및 시행하여 관광(단)지 사업으로 인해 지역주민에게 미치는 환경영향을 최소화하는 방향으로 계획

6) 관광진흥 사업계획

■ 관광트렌드에 부합하는 소프트 관광콘텐츠 육성전략 마련

- 제5차 권역계획 상의 관광진흥 사업계획은 ‘관광상품 및 루트계획’과 ‘관광축제 및 이벤트계획’, ‘관광안내 및 홍보마케팅계획’, ‘경북 특화형 전문인력 양성계획’, ‘글로벌 관광지원체계 구축계획’, ‘환경친화적 관광자원관리계획’으로 구분

■ 지속가능한 경북관광 발전을 선도할 테마형 관광상품과 관광루트 설정

- 관광상품 및 루트계획은 핵심테마 중심의 관광상품 활성화 전략과 광역 관광루트 형성전략을 제시
 - 관광상품은 야간관광, 음식관광, 와인관광, 문학관광, 열차관광, 산업관광, 지질관광, 농산어촌 관광, 녹색관광을 포함하며, 녹색관광은 백두대간 녹색생활관광 기반 조성, 낙동강 풍류관광 리버트레일 조성, 동해안 해양·산림 탐방로 조성, 북부권 광역 녹색문화관광 기반 구축, 울릉·독도 녹색 휴양섬 조성 등으로 구성
 - 관광루트 및 코스는 경북순환 관광루트의 제시와 함께 백두대간 산(山) 루트, 낙동강 강(江) 루트, 동해안 해(海) 루트를 포함해 경북 전역에 대한 관광루트 설정과 지역별 광역 관광루트 활성화를 도모

■ 기존 축제이벤트 내실화와 신규 개발방향 마련

- 관광축제 및 이벤트계획은 문화부 지정 문화관광축제와 경북도 지원축제를 중심으로 경주세계문화엑스포와 세계유교문화축전, 울진세계친환경농업엑스포, 예천곤충바이오엑스포 등에 평가와 내실화 방안을 제시

■ 온·오프라인 관광안내홍보를 통한 맞춤형 전략 제시

- 관광안내 및 홍보마케팅계획은 오프라인 관광안내시설의 정비와 신설, 스마트폰 및 IPTV 기반 온라인 관광안내홍보 체계를 구축
 - 기존 나드리 웹사이트 보완과 다양한 관광안내 콘텐츠 제작을 추진

■ 경북관광 활성화를 선도하는 전문인력 양성체계 구축

- 경북 특화형 전문인력 양성계획은 현장 중심의 문화관광 인적서비스 제공과 3대문화권 중심의 맞춤형 해설인력 양성 등을 제시해 지역주민의 일자리와 소득 증대방안을 모색
 - 국책사업과 연계한 전문 해설인력 양성과 스토리텔링 아카데미 운영은 바람직

■ 경북관광의 강점인 문화관광의 글로벌화 기반 마련

- 글로벌 관광지원체계 구축계획은 경북관광의 글로벌화를 위한 3대문화권 국제화센터 운영과 국제교류마케팅, 소셜 서포터즈 운영을 제시

■ 지속가능한 관광개발 체계 및 지역주민 참여형 모니터링 방안 제시

- 환경친화적 관광자원관리계획은 관광개발을 위한 모니터링 체계 구축과 지식기반형 관광자원 관리, 내발적 관광지 모니터링, 경북관광실태조사 상설화 등을 제안

7) 관광사업 집행계획

- 제5차 권역계획 상의 관광사업 집행계획은 ‘투자 및 재원조달계획’, ‘사업추진체계’, ‘개발효과 분석’ 등을 포함

■ 합리적인 투자계획에 입각한 공공부문 투입예산 추정

- 제5차 권역계획 내 총 투자비는 약 4조 5520억 원이며, 세부적으로 공공부문 3조 1,393억 원(68.9%)과 민간부문 1조 4,127억 원(31.1%)이 소요될 것으로 추정
 - 광역권 관광개발사업과 관광(단)지 개발사업, 핵심전략 사업, 관광진흥사업으로 구분하여 제시

▼ 제5차 권역계획 상의 투자계획

구 분	사업비	계획기간 투자비(백만 원)						2017년 이 후
		소계	2012년	2013년	2014년	2015년	2016년	
총투자비	8,779,584	4,552,098	630,079	939,933	1,108,819	1,015,603	857,664	4,227,486
광역권관광사업	3,081,498	2,724,142	308,269	576,280	771,297	632,613	435,683	357,356
관광(단)지개발	5,304,840	1,448,710	224,415	264,303	264,267	325,844	369,881	3,856,130
핵심전략사업	186,196	172,196	60,345	57,600	31,005	14,396	8,850	14,000
관광진흥사업	207,050	207,050	37,050	41,750	42,250	42,750	43,250	-

주 : 사업비는 기투자비를 제외한 금액

- 재원조달계획은 경상북도 재정규모와 중기지방재정계획(2010~2014년), 관광부문 예산 등과 중앙정부 및 민간자본의 투자재원을 검토하였으며, 개별사업에 대한 구체적인 민간투자재원 조달계획은 미흡

■ 경북관광 발전을 위한 산·학·연·관 사업추진체계 마련

- 제5차 권역계획의 다양한 관광개발 및 관광진흥사업의 원활한 추진을 위해 사업추진의 용이성과 파급효과, 집행재원의 규모, 재원조달의 가능성 등을 감안하여 단계별 사업추진계획을 수립

- 관광혁신체계 개선을 위해 경상북도 관광조직의 전문성 강화와 기초지자체 업무효율성 제고, 경북관광개발공사¹²⁾의 지방공기업화, 경북관광포럼 지속 운영을 제시

■ 관광개발과 관광객 유치를 통한 개발효과 극대화 모색

- 산업연관분석을 통한 경제적 파급효과 제시를 양호하나 관광개발에 따른 사회·문화적 환경적 파급효과에 대한 구체성이 미흡

3. 추진실적 평가

1) 제5차 권역계획 기간 내 관광객 증감 현황

- 제5차 권역계획 기간 내(2012~2014년) 연평균 증감률은 9.44%이며, 내국인은 9.67% 증가했으나 외국인은 1.23% 증가하여 저조한 형편

▼ 제5차 권역계획 기간 내 경북권 관광총량

(단위 : 명, %)

구 분	2011년	2012년	2013년	2014년	연평균 증감률
전 체	27,912,433	34,792,082	39,431,446	35,626,253	9.44
내국인	27,437,827	34,470,428	39,060,566	35,178,203	9.67
외국인	474,606	321,654	370,880	448,050	1.23

자료 : 문화체육관광부 국민여행 실태조사 및 외래 관광객 실태조사 참고하여 재산정

2) 관광(단)지 조성 투자 및 집행 실적

■ 제5차 권역계획 대비 신규 관광지는 4개 지구이며, 개발면적은 약 1.688km² 증가

- 제5차 권역계획 상 경북의 관광(단)지는 33개 지구가 지정된 상태로 총 면적은 29.675km²
 - 신규 관광(단)지 개발예정지구는 5개 지구에 총 면적은 4.011km²
- 2016년 1월 현재 경북의 관광(단)지는 37개 지구에 총 면적은 31.363km²로 1.688km² 증가해 제5차 권역계획 개발면적의 약 5.69% 정도가 확대 지정
 - 제5차 권역계획 상의 풍기창락과 다산, 예천온천, 도산온천 관광지는 민간투자 미흡 및 조성계획이 실효되어 지정이 취소된 상태¹³⁾

12) 현재의 경상북도관광공사

13) 풍기풍락(2013.01.14., 경상북도 고시 제2013-217호), 다산(2012.06.10., 경상북도보 제5643호), 예천온천(2016.01.11, 예천군 고시 제2016-3호), 도산온천(2011.04.11, 경상북도 고시 제2015-483호)

- 제5차 권역계획 기간 내 안동 예안현, 영주 부석사, 영주 문수, 상주 회상나루, 예천 삼강, 울릉 개척사, 청도 신화랑, 고령 부례 등 8개 지구가 추가 지정¹⁴⁾

▼ 제5차 권역계획 기간 내 경북권 관광총량

(단위 : 개, km²)

구 분	2011년		2016년		증감	
	개소	면적	개소	면적	개소	면적
합 계	33	29.675	37	31.363	4	1.688
관 광 지	28	10.134	32	9.330	4	△0.804
관광단지	5	19.541	5	22.033	-	2.492

자료 : 경상북도 내부자료, 2016. 1.

■ 관광(단)지 집행실적은 공공 관광지 비해 민간 관광단지 투자가 미흡한 형편

- 관광지 지정이 취소된 다산, 풍기창락, 도산온천, 예천온천을 제외한 29개소의 평균 집행률은 37.34%로 매우 낮은 편
- 집행 실적 20% 이하인 관광(단)지가 11개소로 전체의 37.93%에 해당하며, 온천을 테마로 한 관광(단)지의 집행 실적은 매우 저조
- 집행 실적이 41% 이상인 관광(단)지는 대부분 민자시설보다는 공공기반시설에 사업비가 많이 투입된 경우

▼ 제5차 권역계획 상의 관광(단)지 집행률 현황

(2013년 기준)

구분	집행 실적	
	관광(단)지명	개소수
20% 이하	의성탑산온천, 문경온천, 문장대온천, 경산온천, 청도온천, 청도용암온천, 호미곶, 고래불, 성류굴, 감포단지, 김천온천단지	11
21~40%	청송주왕산, 문경상리, 영천치산, 장사해수욕장, 백암온천	5
41~60%	오전약수탕, 다덕약수탕, 경천대, 가산산성, 울릉도, 안동문화단지, 마우나오션	7
61~80%	풍기온천, 영양선바위, 예천포리, 보문단지	4
81~100%	안동하회, 영주순흥	2

자료 : 송재일, 서인원, 경북 관광(단)지 활성화 방안, (대구 : 대구경북연구원, 2013)을 참조하여 제작성

14) 1. 안동 예안현과 예천 삼강, 청도 신화랑은 3대문화권 문화·생태 관광기반 조성사업이며, 상주 회상나루와 고령 부례는 낙동강 광역관광개발 사업임.
2. 영주 부석사와 울릉 개척사는 제5차 권역계획 상의 신규 개발예정지구가 관광지 지정된 것임.

▼ 제5차 권역계획 상의 개별 관광(단)지 집행 실적 및 집행률(2013년 기준)

(단위 : 백만원, %)

구분	집행 실적			미집행 실적			총사업비 (백만원)	집행률 (%)
	소계	공공	민자	소계	공공	민자		
안동하회	41,727	26,197	15,530	-	-	-	41,727	100.0
영주순흥	40,112	40,112	-	-	-	-	40,112	100.0
풍기온천	69,934	30,060	39,874	20,000	-	20,000	89,934	77.76
의성탐산온천	14,858	7,858	7,000	66,493	3,953	62,540	81,351	18.26
청송주왕산	31,393	31,393	-	77,300	-	77,300	108,693	28.88
영양선바위	28,388	19,088	9,300	16,002	62	15,940	44,390	63.95
예천포리	19,660	19,660	-	8,440	700	7,740	28,100	69.96
오전약수탕	19,762	6,677	13,085	23,095	3,330	19,765	42,857	46.11
다덕약수탕	7,849	3,849	4,000	10,056	-	10,056	17,905	43.84
문경온천	22,747	22,747	-	186,531	-	186,531	209,278	10.87
문경상리	27,755	-	27,755	102,005	-	102,005	129,760	21.39
경천대	8,355	5,236	3,119	10,609	-	10,609	18,964	44.06
문장대온천	4,539	277	4,262	153,157	-	153,157	157,696	2.88
영천치산	8,886	7,886	1,000	33,097	3,597	29,500	41,983	21.17
경산온천	-	-	-	88,242	1,647	86,595	88,242	0
청도온천	3,550	-	3,550	110,669	11,549	99,120	114,219	3.11
청도용암온천	78,019	17,637	60,382	333,243	30,599	302,644	411,262	18.97
가산산성	8,811	6,515	2,296	11,274	1,770	9,504	20,085	43.87
호미곶	29,123	27,123	2,000	118,877	26,177	92,700	148,000	19.68
장사해수욕장	7,094	7,094	-	14,582	-	14,582	21,676	32.73
고래볼	23,713	23,213	500	136,527	-	136,527	160,240	14.80
백암온천	66,970	24,724	42,246	100,241	5,998	94,243	167,211	40.05
성류굴	3,241	2,606	635	15,721	220	15,501	18,962	17.09
울릉도	34,091	12,686	21,405	45,100	2,900	42,200	79,191	43.05
안동문화단지	190,463	144,463	46,000	130,764	-	130,764	321,227	59.29
경주보문단지	1,103,147	94,285	1,008,862	423,964	109,638	314,326	1,527,111	72.24
경주감포단지	160,169	-	160,169	689,831	-	689,831	850,000	18.84
마우나오션	435,585	-	435,585	571,282	-	571,282	1,006,867	43.26
김천온천단지	35,905	-	35,905	499,800	-	499,800	535,705	6.70

자료 : 송재일, 서인원, 경북 관광(단)지 활성화 방안, (대구 : 대구경북연구원, 2013)을 참조하여 제작

3) 관광자원개발 집행실적

■ 대부분 권역계획 기간 내 조성 완료된 상태

- 제5차 권역계획 상 핵심전략 사업인 관광자원개발 사업은 18건이며, 집행실적은 거의 완료된 상태이나 사업기간에 있어 변경 사업이 다수 발생
- 부지 매입 및 주민 의견수렴, 공사 지연 등 사업기간이 연장

▼ 제5차 권역계획 상의 관광자원개발 사업 집행실적

(단위 : 백만원)

구분	사업기간	집행실적						
		총사업비	2011년 이전	2012년	2013년	2014년	2015년	2016년 이후
삼성현 역사문화공원	2004-15	44,384	29,784	7,800	4,955	1,845	-	-
대가야 문화밸리	2010-15	12,000	1,800	2,000	2,800	5,400	-	-
세종대왕자태실 생명문화공원	2008-15	9,350	6,950	400	360	-	1,640	-
치산계곡 휴양단지	2010-13	4,000	-	2,000	2,000	-	-	-
삼국시대 우산국 관광자원개발	2009-16	16,884	5,900	800	720	648	1,400	7,416
개척사 테마관광지*	2008-14	-	-	-	-	-	-	-
역사문화재현 테마공원	2010-14	8,200	1,800	800	5,520	80	-	-
민속 한자마을	2011-15	10,000	600	3,770	800	2,000	2,830	-
객주문학 관광테마타운	2008-16	24,000	3,800	3,690	7,876	2,500	3,000	3,134
웰빙문화테마마을	2010-17	20,700	1,850	1,600	1,400	1,400	1,000	13,450
철로 관광자원화	2010-15	15,000	5,300	4,500	4,000	1,200	-	-
청도읍성 관광자원화	2011-16	16,000	5,000	1,000	-	550	2,000	7,450
천생산성 주변 관광자원화	2011-16	4,000	400	800	2,120	680	-	-
보문호 야간 경관조명 설치	2011-14	7,000	2,800	1,000	3,200	-	-	-
붉은점모시나비 체험길	2011-15	1,533	333	400	800	-	-	-
삼국유사 휴(休)체험 관광자원화	2011-16	1,500	-	-	-	-	500	1,000
동해안 관광탐방로**	2010-17	7,800	2,500	2,000	1,780	1,280	240	-
소백산 자락길 생태탐방로	2010-12	4,050	2,000	2,050	-	-	-	-

주 : 1. * 신규 관광지로 지정된 사업

2. ** 해달피와 함께하는 동해안 블루로드(영덕), 동해안 관광탐방로(포항, 경주)

자료 : 경상북도, 각년도, 「내부자료」를 참조하여 재작성

▼ 제5차 권역계획 평가 주요내용

구 분		주요내용
계획 수립 평가	계획수립 주제 및 기간	<ul style="list-style-type: none"> 제5차 권역계획의 수립 주체는 경상북도이며 담당부서는 문화관광체육국 관광진흥과, 수립 기관은 대구경북연구원이며 2010년 3월부터 2011년 12월까지 21개월에 걸쳐 수행
	계획수립 방법 및 체계	<ul style="list-style-type: none"> 권역계획 수립 전담체계 구성과 다양한 계획수립 방법을 적용 <ul style="list-style-type: none"> 관광진흥법에 의거하여 상위계획과의 정합성 및 일관성을 확보하고자 노력 3개 분야 43명으로 구성된 '권역계획 수립반(TF팀)'을 권역계획 최종안 확정·공고 시까지 운영하여 계획수립의 연속성을 유지
계획 내용 평가	관광여건 및 동향 분석	<ul style="list-style-type: none"> 문화부, 제5차 권역별 관광개발계획 수립 지침에 의거하여 작성 <ul style="list-style-type: none"> 관광환경 여건분석과 관광개발 여건분석, 경북 방문 관광객 의견조사, 국외 선진 사례분석, 제4차 권역계획 평가로 구성 관광환경 여건분석에서 대부분 2차 자료를 활용하여 분석한 결과, 경북만의 특화된 '환경 변화 및 전망'을 도출하기에는 미흡한 부분이 있음.
	관광수급 분석	<ul style="list-style-type: none"> 수요예측은 상위계획인 제3차 기본계획 방법론을 적용 <ul style="list-style-type: none"> 2014년 기준 경북권 국민국내관광총량 추정치는 '제3차 기본계획' 수요예측 상의 기본전제 오류와 최근 세월호 사태 등으로 실측치와의 차이를 발생 추세수요 분석에 따른 관광수급 규모를 산정 <ul style="list-style-type: none"> 숙박수급 분석은 여관/모텔 전체 객실수를 적용함으로써 실제 관광객의 숙박수요를 미반영한 측면이 있으며, 최근 인기를 끌고 있는 한옥체험업에 대한 관광수요를 미반영 관광자원 수급분석은 2016년 기준으로 최대공급능력과 최대대수요를 감안한 결과 향후 209,736인에 대한 추가 공급이 필요
	종합분석 및 계획과제	<ul style="list-style-type: none"> SWOT 분석에 따른 미래지향적인 계획과제 도출 <ul style="list-style-type: none"> 강점요인과 약점요인은 경북과의 밀접한 관련성이 높았지만, 기회요인과 위협요인은 일반 거시환경 및 관광 미시환경이 급변한다는 측면에서 경북과의 직접적인 관련성이 낮은 항목도 있음.
	관광개발 기본구상	<ul style="list-style-type: none"> 상위계획과의 정합성을 유지하기 위해 경북관광의 미래상을 'KOREA in KOREA'로 설정 지역성과 특화성, 연계성을 감안해 4대 관광발전축을 설정하고 4대 관광권역을 제시 <ul style="list-style-type: none"> 실제 관광수요를 반영하고 있으나 관광행정 차원의 인지도가 낮아 활용도가 미흡
	관광개발 사업계획	<ul style="list-style-type: none"> 경북 관광거점 조성과 운영전략에 대한 종합적인 마스터플랜 제시 <ul style="list-style-type: none"> '기존 관광개발사업 평가'와 '전략 추진 과제', '관광(단)지 개발계획', '핵심전략 사업계획', '사전환경성 검토'로 구성
	관광진흥 사업계획	<ul style="list-style-type: none"> 관광트렌드에 부합하는 소프트 관광콘텐츠 육성전략 마련 <ul style="list-style-type: none"> '관광상품 및 루트계획'과 '관광축제 및 이벤트계획', '관광안내 및 홍보마케팅계획', '경북 특화형 전문인력 양성계획', '글로벌 관광지원체계 구축계획', '환경친화적 관광자원관리계획'으로 구분
	관광사업 집행계획	<ul style="list-style-type: none"> 합리적인 투자계획에 입각하여 공공부문 투입예산이 추정되었으나, 개별사업에 대한 구체적인 민간투자자원 조달계획은 미흡 경북관광 발전을 위한 산·학·연·관 사업추진체계 마련 관광개발과 관광객 유치에 통한 개발효과 극대화 모색 <ul style="list-style-type: none"> 산업연관분석을 통한 경제적 파급효과 제고를 양호하나 관광개발에 따른 사회·문화적 환경적 파급효과에 대한 구체성이 미흡
추진 실적 평가	관광객	<ul style="list-style-type: none"> 제5차 권역계획 기간 내 관광객의 연평균 증감률은 9.44%이며, 내국인은 9.67% 증가했으나 외국인은 1.23% 증가하여 저조한 형편
	관광(단)지	<ul style="list-style-type: none"> 제5차 권역계획 대비 신규 관광지는 4개 지구이며, 개발면적은 약 1.688km² 증가하였으며, 평균 집행실적은 37.34%로 낮은 편 <ul style="list-style-type: none"> 민간투자 미흡 및 조성계획 실효에 따라 4개 지구가 지정이 취소되었으며, 8개 지구가 추가 지정 관광(단)지 집행실적은 공공 관광지 비해 민간 관광단지 투자가 미흡한 형편
	관광자원개발	<ul style="list-style-type: none"> 대부분 권역계획 기간 내 조성 완료된 상태로 상위계획과의 정합성을 유지

4. 종합평가 및 개선방향

1) 제5차 권역계획 종합평가

- 제5차 권역계획은 문화부 ‘권역별 관광개발계획 수립 지침’에 의거하여 작성되었으며, 권역계획 수립을 위한 전담체계 구성과 다양한 계획수립 기법을 적용
- 계획내용 작성에 있어 기초자료의 미흡으로 보다 객관적인 분석과 활용이 부족
 - 관광수요 예측은 상위계획의 방법론을 활용해 경북관광의 여건 반영이 미흡하며, 시군별 관광행태별 관광수요예측이 누락된 상태
 - 관광공급 분석은 다양한 형태의 숙박수요와 관광지 조성계획과의 정합성이 부족
 - 관광권역은 실제 관광수요를 반영해 설정하였으나 관광행정 차원의 인지도가 낮아 활용도가 미흡
 - 기존 관광(단)지에 대한 지자체의 관심 부족으로 정비·보완계획의 수립이 미흡
- 추진실적에 있어 권역계획 기간 내 경북을 방문한 관광객 수는 증가하였으며, 관광(단)지 집행실적은 지정 개소수의 증가에 비해 저조한 형편
 - 국민국내관광객은 9.67% 증가하였으나 외래 관광객은 1.23% 증가하여 저조
 - 제5차 권역계획 대비 신규 관광(단)지는 4개 지구에 개발면적은 1.688km² 증가하였으며, 평균 집행실적은 37.34%로 낮은 편
 - 관광자원개발 사업은 대부분 완료된 상태로 상위계획과의 정합성을 유지

2) 제6차 권역계획 수립을 위한 시사점

- 권역계획 수립 시 다양한 이해관계자의 의견 수렴과 관광행태 분석을 통한 경북만의 차별화된 마스터플랜 수립이 필요
- 객관적인 지표를 활용한 관광수요 및 공급 분석을 통해 향후 5년 간의 관광수급 지표 설정과 이를 실현하기 위한 관광(단)지, 관광자원개발, 관광콘텐츠 간의 입체적 계획의 수립이 바람직
- 관광(단)지 및 관광자원개발 사업의 객관적인 평가에 의한 유형화를 통해 최근 관광트렌드에 부합하는 정비·보완계획을 제시
- 합리적인 투자계획의 수립과 다양한 재원조달방안의 마련을 통해 민간자본 유치 및 관광투자 활성화를 모색

제5절 관광수요 및 수급 분석

1. 관광수요 예측

1) 기본방향

■ 예측대상

- 관광수요 예측의 대상은 국제 관광부문과 국내 관광부문으로 구분
 - 국제 관광부문 중 내국인 출국은 수요예측에서 제외
- 국내 관광부문은 총량개념을 적용하여 내국인 관광수요와 외국인 관광수요로 구분
 - 내국인 관광수요 : 당일관광과 숙박관광으로 구분하여 예측
 - 외국인 관광수요 : 모두 숙박관광 수요로 가정하여 예측

■ 예측방법

- 수요예측 방법은 크게 추세치를 이용하는 시계열 분석법, 인과모형 분석법 등의 정량적인 방법과 전문가들의 판단에 근거하는 델파이(Delphi)법, 시나리오법, 크로스임팩트방법(Cross-Impact Method) 등의 정성적 방법으로 세분화됨.

▼ 수요예측방법의 종류

구 분		분 석 방 법
정량적 방 법	시계열모형 (Time Series Model)	• 미래의 예측값은 예측대상이 되고 있는 변수의 과거의 자료와 오차만을 이용하는 방법으로 산출변수는 투입변수의 자체생성과정을 통해서 추정함.
	인과모형 (Casual Model)	• 과거자료에 포함된 정보를 이용하여 예측에 필요한 경험적 법칙을 추정하는 방법으로 예측될 변수가 하나 또는 그 이상의 변수들과의 인과 관계를 갖는다고 가정하는 예측방법으로 투입변수와 산출변수의 인과관계를 통해서 추정함.
정성적 방 법	델파이방법 (Delphi Method)	• 전문가 패널을 이용하여 특정분야의 새로운 개발시기와 같은 문제에 관해 예측하는 방법
	시나리오 방법	• 미래에 일어날 수 있는 여러 상황의 순서를 가설로 전제시켜 주관적 확률을 도입하여 예측하는 방법
	크로스임팩트방법 (Cross-Impact Method)	• 미래 사건들이 어떻게 상호작용하고 있는 시점에서 확률로 일어날 것인가를 체계적으로 분석하여 예측하는 방법

자료 : 이덕기, 예측방법의 이해, (서울 : 고려정보산업, 1999).

- 관광수요 예측기법은 정량적 기법, 정성적 기법 그리고 두 기법을 장·단점으로 보완하여 사용

- 관광수요 예측은 정량적 기법 중 과거의 추세가 미래에도 지속될 것이라는 가정 하에 미래 수요를 예측하는 시계열분석법을 활용하고, 예측된 결과에 대한 현실성 및 향후 환경변화 등을 감안하여 정성적 방법으로 보정
 - 내국인 관광수요 : 국민여행실태조사(1995년~2015년)에 근거하여 각 지역별 국민 국내관광총량을 시계열분석법을 활용하여 예측한 결과와 전국 국민내국인 관광총량을 시계열분석하여 예측한 후 지역별 여행이동총량을 감안하여 비율 배분하는 방법을 혼용한 제3차 기본계획의 방법론 수용
 - 외국인 관광수요 : 국내에 입국한 총 외래객 수(교포 및 승무원 제외)를 예측하여 지역별 배분비율을 적용한 제3차 기본계획의 방법론 수용
- 예측의 최종 목표는 실제 데이터(측정값)과 예측값의 차이를 최소화함으로써 예측의 정확성을 증가시키는 것으로 예측오차(forecasting error)를 최소화하기 위해서 평균절대오차(Mean Absolute Deviation, MAD)와 평균제곱오차(Mean Square Error, MSE), 절대평균오차비율(Mean Absolute Percent Error, MAPE)를 사용함.
 - 평균절대오차(MAD) : 예측값과 실제값의 차이의 절대값을 모두 합하여 기간수로 나눈 값임.
 - 평균제곱오차(MSE) : 예측값과 실제값의 차이의 제곱값을 모두 합하여 기간수로 나눈 값임.
 - 절대평균오차비율(MAPE) : 예측값과 실제값의 상대오차의 비율을 모두 더한 다음 기간수로 나눈 값임.

■ 예측자료

- 문화체육관광부의 제3차 기본계획의 정합성 유지를 위해 문화체육관광부의 국민여행실태조사(1995년~2015년), 관광지식정보시스템의 출입국관광통계(2005년~2014년), 관광숙박업 이용실적 현황(2004년~2013년) 등 관광수요 관련 국가공인 통계를 활용

2) 내국인 관광총량 예측

■ 기본전제

- 제3차 관광기본계획에 의거하여 국민 국내관광총량은 당일관광과 숙박관광으로 구분하여 전국 및 16개 시·도별(세종시 제외) 관광총량을 예측

- 전국 국민 국내관광총량은 지역별 국민관광총량을 합산하여 예측
- 2008년 세계 금융위기의 여파로 인한 관광수요 감소세가 아직도 회복되지 못하고 있어, 1997년 IMF 사태로 하락된 국민 국내관광수요의 회복기간(4년)에 상응하도록 보정된 제5차 경북권 관광개발계획의 국민 국내관광총량 추정치와 측정치의 차이를 보임.
- 따라서 IMF 사태 이후 2011년 최저치를 보인 국민 국내관광총량은 2015년 현재 2008년도 수준을 보이고 있으므로 최근 국민 국내관광총량의 증가추이 및 환경변화를 고려하여 계획의 목표연도인 2021년에는 세계금융위기 이전 수준으로 회복될 수 있다는 전제로 수요를 예측



▲ 국민 국내관광총량 연도별 추이

■ 국민 국내관광총량 예측(추세수요)

- 국민 국내관광총량 수요예측 결과, 2015년 이후 당일관광의 연간 0.93% 감소, 숙박관광은 연간 3.72% 성장하여 2021년 전체 국민 국내관광총량은 약 4억 7,700만 명에 이를 것으로 예측
- 1997년 IMF 사태, 2008년 세계 금융위기 등의 환경변화에도 불구하고, 전체 국민 국내관광총량은 연평균(1995년~2015년) 1.43% 증가세 유지하고 있음.
- 2003년 처음으로 숙박관광수요가 당일관광수요를 넘어선 이후 숙박관광은 연평균 3.72% 증가세를 유지하고 있으며, 반면 당일관광수요는 연평균 1.17% 감소세를 보이고 있음.

제6차 경북권 관광개발계획

○ 지역별 시계열분석¹⁵⁾에서는 절대평균오차비율(MAPE)이 낮은 기법을 채택하여 예측을 실시하였으며, 경북권에 적용한 방법과 비율은 아래와 같음.

- 숙박관광 : 선형추세법(Linear Trend), 절대평균오차비율(MAPE) 10.04
- 당일관광 : 선형추세법(Linear Trend), 절대평균오차비율(MAPE) 18.15

▼ 연도별 국민 국내관광총량 추정치

구분	당일관광		숙박관광		국민국내관광총량		비고
	관광총량 (명)	증감률 (%)	관광총량 (명)	증감률 (%)	관광총량 (명)	증감률 (%)	
1995년	177,328,205	-	124,518,547	-	301,846,752	-	실측치
1996년	191,903,984	8.22	135,404,517	8.74	327,308,501	8.44	실측치
1997년	204,275,605	6.45	139,900,018	3.32	344,175,624	5.15	실측치
1998년	201,887,234	-1.17	145,108,585	3.72	349,101,908	1.43	보정치
1999년	134,505,416	-33.38	138,101,818	-4.83	272,607,234	-21.91	실측치
2000년	132,932,792	-1.17	143,243,437	3.72	276,509,139	1.43	보정치
2001년	171,289,223	28.85	156,639,486	9.35	327,928,709	18.60	실측치
2002년	169,286,526	-1.17	162,471,274	3.72	332,622,447	1.43	보정치
2003년	167,307,244	-1.17	168,520,183	3.72	337,383,367	1.43	보정치
2004년	124,815,978	-25.40	234,126,865	38.93	358,942,843	6.39	실측치
2005년	148,649,882	19.10	240,186,915	2.59	388,836,797	8.33	실측치
2006년	168,373,799	13.27	248,608,262	3.51	416,982,061	7.24	실측치
2007년	183,033,025	8.71	294,339,235	18.39	477,372,260	14.48	실측치
2008년	141,017,187	-22.96	267,009,002	-9.29	408,026,189	-14.53	실측치
2009년	106,693,142	-24.34	268,647,522	0.61	375,340,664	-8.01	실측치
2010년	75,974,080	-28.79	263,633,471	-1.87	339,607,551	-9.52	실측치
2011년	84,971,961	11.84	201,976,000	-23.39	286,947,961	-15.51	실측치
2012년	121,179,761	42.61	244,102,488	20.86	365,282,249	27.30	실측치
2013년	131,368,005	8.41	257,852,307	5.63	389,220,312	6.55	실측치
2014년	128,578,532	-2.12	269,268,235	4.43	397,846,767	2.22	실측치
2015년	138,521,516	7.73	268,297,184	-0.36	406,818,700	2.26	실측치
2016년	136,141,440	-1.72	288,649,725	7.59	425,078,598	4.49	예측치
2017년	134,798,769	-0.99	299,397,841	3.72	434,671,080	2.26	예측치
2018년	133,488,813	-0.97	310,546,171	3.72	444,729,034	2.31	예측치
2019년	132,210,800	-0.96	322,109,619	3.72	455,269,584	2.37	예측치
2020년	130,963,978	-0.94	334,103,642	3.72	466,310,650	2.43	예측치
2021년	129,747,613	-0.93	346,544,273	3.72	477,870,977	2.48	예측치

자료 : 문화체육관광부, 국민여행실태조사, (세종 : 문화체육관광부, 각년도).

15) 시계열분석을 위해 등차급수법, 등비급수법, 추세분석법(적합모형 검정분석)을 실시하였으며, 분석결과 선형추세법을 제외한 모형에서 실제 데이터(측정값)과 예측값의 차이(예측오차; forecasting error)가 상당하여 제외

■ 경북권 내국인 관광총량

- 지역 국민 국내관광총량을 토대로 2021년 경북권 내국인 관광총량을 추정한 결과 42,839,474명이 방문할 것으로 추정됨.
- 당일관광은 10,503,385명으로 1.17%의 지속적인 감소세가 예상되며, 숙박관광은 32,336,089명으로 연평균 3.72% 증가할 것으로 예측됨.

▼ 연도별 경북권 국민국내관광총량 추정치(추세수요)

구분	당일관광		숙박관광		국민국내관광총량		비고
	관광총량 (명)	증감률 (%)	관광총량 (명)	증감률 (%)	관광총량 (명)	증감률 (%)	
1995년	14,052,537	-	11,650,256	-	25,702,793	-	실측치
1996년	15,207,608	8.22	12,668,774	8.74	27,876,382	8.46	실측치
1997년	16,188,009	6.45	13,089,384	3.32	29,277,393	5.03	실측치
1998년	16,188,009	0.00	13,089,384	0.00	29,277,393	0.00	보정치
1999년	10,659,006	-34.15	12,921,140	-1.29	23,580,146	-19.46	실측치
2000년	10,659,006	0.00	12,921,140	0.00	23,580,146	0.00	보정치
2001년	22,267,599	108.91	18,170,180	40.62	40,437,779	71.49	실측치
2002년	13,573,972	-39.04	14,655,569	-19.34	28,229,542	-30.19	보정치
2003년	13,573,972	0.00	14,655,569	0.00	28,229,542	0.00	보정치
2004년	11,607,886	-14.48	21,071,418	43.78	32,679,304	15.76	실측치
2005년	12,873,780	10.91	25,153,552	19.37	38,027,331	16.37	실측치
2006년	14,262,206	10.78	21,050,138	-16.31	35,312,344	-7.14	실측치
2007년	11,844,976	-16.95	25,128,015	19.37	36,972,991	4.70	실측치
2008년	8,741,050	-26.20	21,640,701	-13.88	30,381,751	-17.83	실측치
2009년	6,561,047	-24.94	22,026,315	1.78	28,587,362	-5.91	실측치
2010년	8,336,963	27.07	27,198,551	23.48	35,535,514	24.30	실측치
2011년	7,421,860	-10.98	20,015,967	-26.41	27,437,827	-22.79	실측치
2012년	11,031,188	48.63	23,439,240	17.10	34,470,428	25.63	실측치
2013년	11,757,769	6.59	27,302,797	16.48	39,060,566	13.32	실측치
2014년	9,339,576	-20.57	25,838,627	-5.36	35,178,203	-9.94	실측치
2015년	10,073,938	7.86	25,967,037	0.50	37,236,938	5.85	실측치
2016년	11,138,369	10.57	26,933,942	3.72	38,072,311	2.24	예측치
2017년	11,008,373	-1.17	27,936,850	3.72	38,945,223	2.29	예측치
2018년	10,879,895	-1.17	28,977,102	3.72	39,856,996	2.34	예측치
2019년	10,752,915	-1.17	30,056,088	3.72	40,809,004	2.39	예측치
2020년	10,627,418	-1.17	31,175,252	3.72	41,802,670	2.43	예측치
2021년	10,503,385	-1.17	32,336,089	3.72	42,839,474	2.48	예측치

자료 : 문화체육관광부, 국민여행실태조사, (세종 : 문화체육관광부, 각년도).

- 과거 경북권 관광총량은 연평균(1995년~2015년) 0.95%의 지속적인 증가세를 보이고 있으며, 당일관광의 경우 다른 권역에 비해 상대적으로 낮은 1.57%의 감소세를 보이고 있음.



▲ 경북권 국민 국내관광총량 연도별 추이

- 향후 경북권은 건강, 원기회복, 재충전 등을 할 수 있는 힐링 및 웰빙관광을 비롯하여 문화체험, 모험 등 최근 관광트랜드 수요를 충족시킬 수 있는 다양한 자원을 보유하고 있으며, 각종 국책사업 추진에 따른 관광인프라 확충 및 교통접근성 개선 등으로 관광수요의 지속적인 증가가 예상됨.
- 3대 문화권사업 문화생태관광기반조성사업(2010년~2019년), 경주역사도시조성사업(2005년~2035년), 동해안 광역관광개발계획(2009년~2018년), 낙동강 프로젝트 기본계획(년2007~2020년), 신라왕경 복원사업 추진 등 관광인프라 확충
- 중부내륙 고속도로(계획), 동해안 중부내륙철도(계획), 울릉 및 예천공항 개항(계획), 황금허리 동서고속철도(계획), 동서4·5축 고속도로 개통(예정) 등 교통인프라 개선
- 경상북도관광공사 운영 활성화를 통한 체계적인 관광홍보 및 마케팅 활동 기반 확충 등 관광 마케팅 제고
- 따라서 제6차 경북 권역계획의 국민국내관광총량은 추세 및 보정수요, 향후 여건 변화 등을 감안하여 목표수요를 최종수요로 설정함.
- 2021년 목표연도에 50,285,631명이 방문할 것으로 예상되며, 구체적으로 당일관광은 10,540,466명, 숙박관광은 39,745,165명으로 예측됨.

▼ 연도별 경북권 국민국내관광총량 추정치(보정수요)

구분	당일관광		숙박관광		국민국내관광총량		비고
	관광총량 (명)	증감률 (%)	관광총량 (명)	증감률 (%)	관광총량 (명)	증감률 (%)	
1995년	14,052,537	-	11,650,256	-	25,702,793	-	실측치
1996년	15,207,608	8.22	12,668,774	8.74	27,876,382	8.46	실측치
1997년	16,188,009	6.45	13,089,384	3.32	29,277,393	5.03	실측치
1998년	16,188,009	0.00	13,089,384	0.00	29,277,393	0.00	보정치
1999년	10,659,006	-34.15	12,921,140	-1.29	23,580,146	-19.46	실측치
2000년	10,659,006	0.00	12,921,140	0.00	23,580,146	0.00	보정치
2001년	22,267,599	108.91	18,170,180	40.62	40,437,779	71.49	실측치
2002년	13,573,972	-39.04	14,655,569	-19.34	28,229,542	-30.19	보정치
2003년	13,573,972	0.00	14,655,569	0.00	28,229,542	0.00	보정치
2004년	11,607,886	-14.48	21,071,418	43.78	32,679,304	15.76	실측치
2005년	12,873,780	10.91	25,153,552	19.37	38,027,331	16.37	실측치
2006년	14,262,206	10.78	21,050,138	-16.31	35,312,344	-7.14	실측치
2007년	11,844,976	-16.95	25,128,015	19.37	36,972,991	4.70	실측치
2008년	8,741,050	-26.20	21,640,701	-13.88	30,381,751	-17.83	실측치
2009년	6,561,047	-24.94	22,026,315	1.78	28,587,362	-5.91	실측치
2010년	8,336,963	27.07	27,198,551	23.48	35,535,514	24.30	실측치
2011년	7,421,860	-10.98	20,015,967	-26.41	27,437,827	-22.79	실측치
2012년	11,031,188	48.63	23,439,240	17.10	34,470,428	25.63	실측치
2013년	11,757,769	6.59	27,302,797	16.48	39,060,566	13.32	실측치
2014년	9,339,576	-20.57	25,838,627	-5.36	35,178,203	-9.94	실측치
2015년	10,073,938	7.86	21,264,716	-17.70	31,338,654	-10.91	실측치
2016년	8,342,016	-17.19	25,033,651	17.72	33,375,667	6.50	예측치
2017년	8,603,507	3.13	26,941,578	7.62	35,545,085	6.50	예측치
2018년	8,860,598	2.99	28,994,917	7.62	37,855,515	6.50	예측치
2019년	9,111,374	2.83	31,204,750	7.62	40,316,124	6.50	예측치
2020년	9,353,667	2.66	33,583,005	7.62	42,936,672	6.50	예측치
2021년	9,585,039	2.47	36,142,517	7.62	45,727,556	6.50	예측치

자료 : 문화체육관광부, 국민여행실태조사, (세종 : 문화체육관광부, 각년도).

▼ 연도별 경북권 국민국내관광총량 추정치(목표수요)

구분	당일관광		숙박관광		국민국내관광총량		비고
	관광총량 (명)	증감률 (%)	관광총량 (명)	증감률 (%)	관광총량 (명)	증감률 (%)	
1995년	14,052,537	-	11,650,256	-	25,702,793	-	실측치
1996년	15,207,608	8.22	12,668,774	8.74	27,876,382	8.46	실측치
1997년	16,188,009	6.45	13,089,384	3.32	29,277,393	5.03	실측치
1998년	16,188,009	0.00	13,089,384	0.00	29,277,393	0.00	보정치
1999년	10,659,006	-34.15	12,921,140	-1.29	23,580,146	-19.46	실측치
2000년	10,659,006	0.00	12,921,140	0.00	23,580,146	0.00	보정치
2001년	22,267,599	108.91	18,170,180	40.62	40,437,779	71.49	실측치
2002년	13,573,972	-39.04	14,655,569	-19.34	28,229,542	-30.19	보정치
2003년	13,573,972	0.00	14,655,569	0.00	28,229,542	0.00	보정치
2004년	11,607,886	-14.48	21,071,418	43.78	32,679,304	15.76	실측치
2005년	12,873,780	10.91	25,153,552	19.37	38,027,331	16.37	실측치
2006년	14,262,206	10.78	21,050,138	-16.31	35,312,344	-7.14	실측치
2007년	11,844,976	-16.95	25,128,015	19.37	36,972,991	4.70	실측치
2008년	8,741,050	-26.20	21,640,701	-13.88	30,381,751	-17.83	실측치
2009년	6,561,047	-24.94	22,026,315	1.78	28,587,362	-5.91	실측치
2010년	8,336,963	27.07	27,198,551	23.48	35,535,514	24.30	실측치
2011년	7,421,860	-10.98	20,015,967	-26.41	27,437,827	-22.79	실측치
2012년	11,031,188	48.63	23,439,240	17.10	34,470,428	25.63	실측치
2013년	11,757,769	6.59	27,302,797	16.48	39,060,566	13.32	실측치
2014년	9,339,576	-20.57	25,838,627	-5.36	35,178,203	-9.94	실측치
2015년	10,073,938	7.86	21,264,716	-17.70	31,338,654	-10.91	실측치
2016년	8,475,175	-15.87	25,433,249	19.60	33,908,424	8.20	예측치
2017년	8,880,365	4.78	27,808,550	9.34	36,688,914	8.20	예측치
2018년	9,291,718	4.63	30,405,688	9.34	39,697,405	8.20	예측치
2019년	9,707,211	4.47	33,245,382	9.34	42,952,593	8.20	예측치
2020년	10,124,421	4.30	36,350,284	9.34	46,474,705	8.20	예측치
2021년	10,540,466	4.11	39,745,165	9.34	50,285,631	8.20	예측치

자료 : 문화체육관광부, 국민여행실태조사, (세종 : 문화체육관광부, 각년도).

3) 외국인 관광총량 예측

■ 분석체계

- 제3차 기본계획에서 제시된 관광수요 예측모형을 적용하여, 2005년부터 2014년까지의 출입국(교포 및 승무원 제외) 관광통계를 활용해 국내 방문 외국인 관광수요를 예측
 - 시계열방법을 활용하여 대륙별 수요를 예측한 후 이에 대한 다양한 정성적 기법을 활용하여 보정을 실시함.
 - 관광지식정보시스템의 숙박업 이용실적현황(2004년~2013년) 중 ‘숙박객 수’와 ‘연숙박객 수’ 자료, 연도별 외국인 평균 체류일수 자료를 근거하여 경북의 점유율 산출 및 체류일수 산출
- 경북권 외래 관광객 총량 예측
 - (총 외래 관광객수 × 경북권 외래 관광객 점유율) × 경북권 평균체류일수

■ 국내 외국인 입국자 수 예측

- 국내 외국인 입국자 수를 예측한 결과, 2005년 이후 연평균 7.28% 증가하여 2021년에는 약 1,896만 명이 한국을 방문할 것으로 추정

▼ 국내 외국인 입국자 수 예측

구분	총 입국자수(명)	증감률(%)	비고
2005년	5,740,740	-	실측치
2006년	5,925,241	19.42	실측치
2007년	6,154,060	16.26	실측치
2008년	6,583,133	13.99	실측치
2009년	7,582,916	12.27	실측치
2010년	8,477,972	10.93	실측치
2011년	9,467,333	9.85	실측치
2012년	10,810,327	8.97	실측치
2013년	11,865,855	8.23	실측치
2014년	13,908,322	7.60	실측치
2015년	13,582,307	7.07	예측치
2016년	14,478,802	6.60	예측치
2017년	15,375,296	6.19	예측치
2018년	16,271,790	5.83	예측치
2019년	17,168,284	5.51	예측치
2020년	18,064,778	5.22	예측치
2021년	18,961,272	4.96	예측치

주 : 증감율은 전년 동기대비 증감비율을 의미

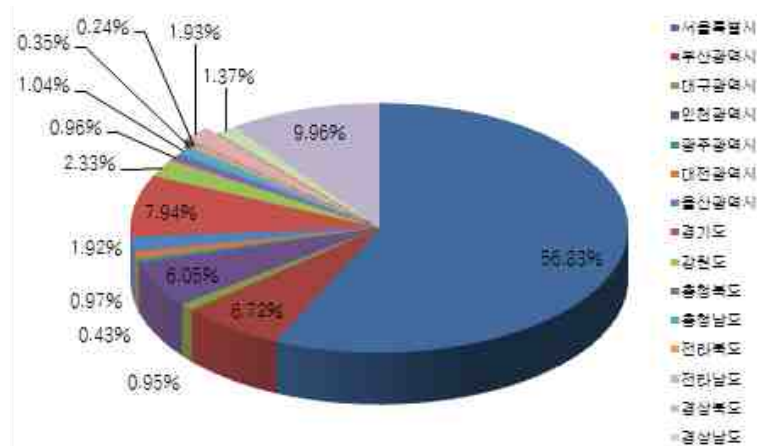
■ 경북 외래 관광객 수 추정

- 경북 외래 관광객 수 추정을 위한 지역 분배비율 도출은 관광지식정보시스템의 관광숙박업 이용실적현황(2004년~2013년) 중 권역별 연숙박객수를 토대로 함.
- 관광지식정보시스템의 관광숙박업 이용실적현황 중 권역별 연숙박객수를 토대로 경북의 외래 관광객 비율을 산출한 결과, 연도별 변화 추세가 극히 미진하여 최근 10년간의 평균 점유율인 1.93%를 적용

▼ 경북권 외래 관광객 비율(2004년~2013년 평균)

구분	누적 연숙박객수(명)	방문비율(%)	비고(순위)
서울특별시	536,899,362	56.83	1
부산광역시	63,514,514	6.72	4
대구광역시	8,990,425	0.95	13
인천광역시	57,194,379	6.05	5
광주광역시	4,045,791	0.43	14
대전광역시	9,208,900	0.97	11
울산광역시	18,179,380	1.92	8
경기도	75,056,826	7.94	3
강원도	22,045,115	2.33	6
충청북도	9,072,669	0.96	12
충청남도	9,784,204	1.04	10
전라북도	3,334,246	0.35	15
전라남도	2,278,670	0.24	16
경상북도	18,206,684	1.93	7
경상남도	12,898,465	1.37	9
제주특별자치도	94,051,032	9.96	2

자료 : 관광지식정보시스템, 관광숙박업 이용실적 현황, <http://www.tour.go.kr>, 각년도.



- 국내 총 외국인 입국자 수에 지역별 배분비율을 적용하여 경북권 외래 관광객 수를 추정한 결과 2021년 약 365,953명으로 추정되며, 2015년부터 2021년까지 연평균 4.72% 성장세가 유지될 것으로 예상됨.

▼ 경북권 외래 관광객 수 추정

구분	외래 관광객(명)	증감율(%)	비고
2005년	89,115	-	실측치
2006년	106,418	19.42	실측치
2007년	123,720	16.26	실측치
2008년	141,022	13.99	실측치
2009년	158,325	12.27	실측치
2010년	175,627	10.93	실측치
2011년	192,929	9.85	실측치
2012년	210,232	8.97	실측치
2013년	227,534	8.23	실측치
2014년	244,836	7.60	실측치
2015년	262,139	7.07	예측치
2016년	279,441	6.60	예측치
2017년	296,743	6.19	예측치
2018년	314,046	5.83	예측치
2019년	331,348	5.51	예측치
2020년	348,650	5.22	예측치
2021년	365,953	4.96	예측치

주 : 증감율은 전년 동기대비 증감비율을 의미

■ 경북 외국인 관광총량 추정

- 경북권 외국인 관광총량은 연도별 외래 관광객수에 평균 체류일수를 곱하여 추정한 결과, 2021년 약 805,167명으로 예측됨.
- 경북의 외래 관광객 평균 체류일수는 관광지식정보시스템의 국적별 평균체재일수 및 지역별 평균 숙박일수자료를 활용하여 추정한 결과, 2014년 기준 1.83일, 연평균 2.67% 성장세를 보이는 것으로 추정됨.

▼ 경북권 외래 관광객 평균 체재일수

구분	평균 체재일수(일)	증감율(%)
2004년	1.37	-
2005년	1.5	9.49
2006년	1.65	10.00
2007년	1.78	7.88
2008년	1.56	-12.36
2009년	2.38	52.56
2010년	2.53	6.30
2011년	2.46	-2.77
2012년	1.53	-37.80
2013년	1.63	6.54
2014년	1.83	12.27
연평균 증가율	-	2.67

주 : 증감율은 전년 동기대비 증감비율을 의미

▼ 경북권 외래관광총량 추정(추세수요)

구분	외국인(명)	증감율(%)	비고
2005년	133,673	-	실측치
2006년	175,589	31.36	실측치
2007년	220,221	25.42	실측치
2008년	219,995	-0.10	실측치
2009년	376,812	71.28	실측치
2010년	444,336	17.92	실측치
2011년	474,606	6.81	실측치
2012년	321,654	-32.23	실측치
2013년	370,880	15.30	실측치
2014년	448,050	20.81	실측치
2015년	492,507	9.92	예측치
2016년	539,015	9.44	예측치
2017년	587,654	9.02	예측치
2018년	638,504	8.65	예측치
2019년	691,649	8.32	예측치
2020년	747,173	8.03	예측치
2021년	805,167	7.76	예측치

주 : 증감율은 전년 동기대비 증감비율을 의미

○ 하지만 경북권은 외래 관광객 유치를 위해 국책사업 및 민간자본 유치 등의 관광 인프라 확충, 경상북도관광공사의 적극적인 해외 홍보마케팅 및 외래 관광객 유치 사업 추진, 국제공항 및 항만 확충을 통한 국제적 교통접근성 제고 등으로 외국인 관광수요의 지속적인 증가가 예상됨.

- 3대 문화권사업 문화생태관광기반조성사업(2010년~2019년), 복합리조트(외국인 카지노) 조성, 신라왕경복원사업 추진 등 관광 인프라 확충
- 지방공항 활성화, 영일만 크루즈 전용 부두 확충 등 교통 인프라 개선
- 만리장성 프로젝트, 중국인 대구경북 방문의 해 사업 추진 등 관광 마케팅 제고

○ 따라서 제6차 경북 권역계획의 외국인 관광총량은 추세 및 보정수요보다는 목표수요를 최종수요로 활용해 적극적인 관광정책을 추진코자 함.

- 2021년 기준 연평균 12.17% 증가율을 적용해 1,097,257명으로 예측함.

▼ 경북권 외래관광총량 추정(보정수요)

구분	외국인(명)	증감율(%)	비고
2005년	133,673	-	실측치
2006년	175,589	31.36	실측치
2007년	220,221	25.42	실측치
2008년	219,995	-0.10	실측치
2009년	376,812	71.28	실측치
2010년	444,336	17.92	실측치
2011년	474,606	6.81	실측치
2012년	321,654	-32.23	실측치
2013년	370,880	15.30	실측치
2014년	448,050	20.81	실측치
2015년	521,748	16.45	예측치
2016년	578,519	10.88	예측치
2017년	640,433	10.70	예측치
2018년	708,025	10.55	예측치
2019년	781,895	10.43	예측치
2020년	862,709	10.34	예측치
2021년	951,212	10.26	예측치

주 : 증감율은 전년 동기대비 증감비율을 의미

▼ 경북권 외래관광총량 추정(목표수요)

구분	외국인(명)	증감율(%)	비고
2005년	133,673	-	실측치
2006년	175,589	31.36	실측치
2007년	220,221	25.42	실측치
2008년	219,995	-0.10	실측치
2009년	376,812	71.28	실측치
2010년	444,336	17.92	실측치
2011년	474,606	6.81	실측치
2012년	321,654	-32.23	실측치
2013년	370,880	15.30	실측치
2014년	448,050	20.81	실측치
2015년	550,990	22.98	예측치
2016년	618,023	12.17	예측치
2017년	693,211	12.17	예측치
2018년	777,546	12.17	예측치
2019년	872,141	12.17	예측치
2020년	978,245	12.17	예측치
2021년	1,097,257	12.17	예측치

주 : 증감율은 전년 동기대비 증감비율을 의미

4) 경북권 관광총량 예측결과

- 제6차 권역계획의 관광총량 결정에 있어 추세수요, 보정수요, 목표수요라는 시나리오 기법을 적용한 결과 목표수요를 최종수요로 결정함.
- 향후 지역 내·외의 환경변화와 관광트렌드 예측, 광역 및 기초 지자체의 추진의지를 감안하여 적용
- 제6차 경북 권역계획의 관광총량은 국민국내관광총량과 외래관광총량의 목표수요를 최종수요로 설정한 결과 2021년 51,382,888명이 예상됨.
- 숙박관광은 내국인 39,745,165명과 외국인 1,097,257명이 예상되며, 당일관광은 10,540,466명으로 추정됨.

▼ 제6차 경북 권역계획 관광총량 추정결과

구분	숙박관광		당일관광	관광총량
	내국인	외국인		
2017년	27,808,550	693,211	8,880,365	37,382,125
2018년	30,405,688	777,546	9,291,718	40,474,951
2019년	33,245,382	872,141	9,707,211	43,824,734
2020년	36,350,284	978,245	10,124,421	47,452,950
2021년	39,745,165	1,097,257	10,540,466	51,382,888

5) 예측결과 비교 및 적용

- 제6차 권역계획 수립을 위해 권역계획조정단(2016.5)에서 제시한 ‘제6차 권역별 관광개발계획 관광수요(안)’을 감안하여 상기의 경북권 관광총량 예측결과를 공급분석에 활용
- 국민국내관광총량 평균치 47,890,000명과 외래관광총량 평균치 1,082,8000명 유사하며, 국민국내관광총량의 차이(2,395,631명)는 제6차 권역계획 내 공격적인 관광개발사업과 관광활성화 사업을 추진한다는 기본전제로 적용
- 단, 권역계획조정단이 제시한 관광수요(안)와 제6차 경북 권역계획 수요예측 결과의 적용에 있어 향후 지자체별 개별 사업자별로 충분한 검토가 필요함.
- 특히 광역 접근성 개선과 관광(단)지 개발사업, 관광자원개발사업, 광역권 관광개발 등의 다양한 경북관광 활성화 사업이 완료 및 예정되어 있다는 측면을 객관적인 시각에서 분석하고 적용하는 것이 바람직함.

▼ 권역계획조정단 관광수요(안)

구 분		국민국내관광총량			외래관광총량
		당일관광	숙박관광	관광총량	
2017년	제3차 기본계획	11,185.4	32,873.8	44,059.2	587.4
	방법1 (중도적)	10,988.4	30,338.6	41,326.9	692.8
	방법2 (적극적)	12,877.4	36,990.4	49,867.8	762.9
	방법3 (소극적)	8,506.8	25,282.8	33,789.6	651.4
	방법4 (평균)	10,790.9	30,870.6	41,661.4	744.3
2018년	제3차 기본계획	11,442.6	34,178.9	45,621.5	636.0
	방법1 (중도적)	11,241.1	31,543.0	42,784.1	750.1
	방법2 (적극적)	13,173.6	38,458.9	51,632.5	826.0
	방법3 (소극적)	8,702.5	26,286.5	34,989.0	705.2
	방법4 (평균)	11,039.0	32,096.1	43,135.2	815.4
2019년	제3차 기본계획	11,705.8	35,535.8	47,241.6	689.8
	방법1 (중도적)	11,499.7	32,795.3	44,294.9	813.6
	방법2 (적극적)	13,476.5	39,985.7	53,462.3	895.9
	방법3 (소극적)	8,902.6	27,330.1	36,232.7	764.9
	방법4 (평균)	11,292.9	33,370.4	44,663.3	894.9
2020년	제3차 기본계획	11,975.0	36,946.6	48,921.6	749.6
	방법1 (중도적)	11,764.1	34,097.2	45,861.4	884.1
	방법2 (적극적)	13,786.5	41,573.1	55,359.7	973.6
	방법3 (소극적)	9,107.4	28,415.1	37,522.5	831.2
	방법4 (평균)	11,552.7	34,695.2	46,247.8	983.6
2021년	제3차 기본계획	12,250.5	38,413.3	50,663.8	816.1
	방법1 (중도적)	12,034.7	35,450.9	47,485.6	962.5
	방법2 (적극적)	14,103.6	43,223.6	57,327.2	1,059.9
	방법3 (소극적)	9,316.8	29,543.2	38,860.0	905.0
	방법4 (평균)	11,818.4	36,072.6	47,890.9	1,082.8

2. 관광공급 분석

1) 기본 전제

- 관광수급 분석은 계획기간 내 발생할 관광수요 추정결과와 현재의 관광공급능력을 비교하여 향후 숙박시설과 관광자원의 적정규모를 결정하는 과정
 - 관광수요에 따른 관광공급 산정지표는 문화부 ‘제3차 기본계획(2011년)’과 ‘관광공급지표 개발 연구(2007년)’에서 제시한 공간 원단위를 활용
- 관광공급능력 산정대상은 현재 조성이 완료되었거나 계획기간 내 개발완료 예정인 면적을 개략적으로 추정해 적용
 - 관광진흥법에 따른 관광(단)지와 관광자원개발, 광역권 관광개발을 중심으로 자연공원법, 온천법, 농어촌정비법, 도시계획법 등에 의해 조성된 관광자원을 대상으로 실시

▼ 관광공급능력 산정대상(예시)

구 분	세 부 유 형
관광진흥법	<ul style="list-style-type: none"> • 관광지, 관광단지 • 종합휴양업, 전문휴양업, 자동차야영업, 유원시설업 • 문화 관광자원, 생태녹색 관광자원, 광역 관광개발
자연공원법	<ul style="list-style-type: none"> • 국립공원, 도립공원, 군립공원
문화재보호법	<ul style="list-style-type: none"> • 문화유적지 중 관광수요의 대상이 되는 것
기타 법률	<ul style="list-style-type: none"> • 온천지구, 농어촌 휴양단지, 유원지, 골프장 등

2) 숙박시설

(1) 공급현황

- 경북의 숙박시설 공급유형은 관광호텔, 콘도미니엄, 모텔/여관, 관광펜션, 전통한옥¹⁶⁾, 외국인관광 도시민박 등으로 구분이 가능
 - 현재 경북에는 관광호텔 57개소, 콘도미니엄 15개소, 모텔/여관¹⁷⁾ 2,452개소, 펜션/한옥/도시민박 396개소가 운영 중으로 총 2,920개소에 60,365실이 공급되고 있음.

16) 2015년 8월 현재 운영 중인 숙박시설로 관광진흥법에 의거한 한옥체험업을 포함한 수처임.

17) 2016년 1월 현재 운영 중인 업체 수와 객실 수를 의미하며, 일부 누락된 시설이 있을 수 있음.

▼ 경북 숙박시설 공급현황

(단위 : 개, 실)

구 분	관광호텔		콘도미니엄		모텔/여관		펜션/한옥/도시민박		합계	
	개소	객실수	개소	객실수	개소	객실수	개소	객실수	개소	객실수
포 함	11	664	1	51	389	9,211	5	40	406	9,966
경 주	15	2,297	10	2241	335	7,138	127	597	487	12,273
김 천	2	105	-	-	142	2,358	2	4	146	2,467
안 동	4	187	-	-	171	3,299	105	529	280	4,015
구 미	7	562	-	-	318	7,578	1	3	326	8,143
영 주	1	51	-	-	103	1,852	19	110	123	2,013
영 천	-	-	-	-	95	1,770	6	24	101	1,794
상 주	1	30	1	50	62	1,251	8	50	72	1,381
문 경	1	43	1	200	98	1,832	7	52	107	2,127
경 산	1	50	-	-	94	2,309	3	11	98	2,370
군 위	1	30	-	-	15	311	1	3	17	344
의 성	-	-	-	-	37	641	8	35	45	676
청 송	1	48	-	-	44	688	18	118	63	854
영 양	-	-	-	-	15	301	5	23	20	324
영 덕	1	55	-	-	79	1,489	21	121	101	1,665
청 도	-	-	-	-	37	590	2	10	39	600
고 령	-	-	-	-	15	276	16	31	31	307
성 주	-	-	-	-	37	735	4	23	41	758
칠 곡	-	-	-	-	108	2,445	6	16	114	2,461
예 천	-	-	-	-	38	665	6	28	44	693
봉 화	-	-	-	-	20	364	15	92	35	456
울 진	3	271	2	324	120	2,488	4	18	129	3,101
울 릉	8	236	0	0	80	1,261	7	80	95	1,577
합 계	57	4,629	15	2,866	2,452	50,852	396	2,018	2,920	60,365

자료 : 경상북도 내부자료, 2015. 12.

3) 관광자원

(1) 공급 현황

- 2015년 12월 현재 경북의 관광(단)지와 각종 관광자원의 공급규모는 56,651,260 m²이며, 목표연도인 2021년에는 67,244,862m²으로 증가될 것으로 추정됨.
- 관광(단)지는 공공부문의 경우 대부분 완료되었으나, 민간부문의 추진실적이 미흡한 것이 많아 실제 개발가능성을 보수적 관점에서 적용
- 관광(단)지와 온천지구, 유원지 공급규모의 상호 중복성이 있어 최대한 제외하면서 산정하였으며, 문화유적지의 경우 개발 및 지정면적을 산정하는데 한계가 있고 대부분 경유형 관광목적지임을 감안하여 제외

▼ 경북권 관광자원 공급규모 추정

구 분	개소	2015년		2021년	
		개발면적(m ²)	점유율(%)	개발면적(m ²)	점유율(%)
관광지	32	4,322,564	7.63	5,300,716	7.88
관광단지	5	14,113,710	24.92	20,618,880	30.66
종합휴양업	1	264,462	0.47	264,462	0.39
전문휴양업	2	211,380	0.37	211,380	0.31
유원시설업	15	97,303	0.17	97,303	0.14
문화관광자원	54	3,394,098	5.99	3,394,098	5.05
생태녹색관광자원	8	1,082,673	1.91	1,082,673	1.61
광역 관광개발	63	1,612,717	2.85	4,532,997	6.74
국립공원	6	1,371,432	2.42	1,371,432	2.04
도립공원	4	1,108,000	1.96	1,108,000	1.65
군립공원	5	764,917	1.35	764,917	1.14
온천지구	9	787,000	1.39	987,000	1.47
농어촌 휴양단지	30	332,225	0.59	332,225	0.49
유원지	13	3,604,045	6.36	3,604,045	5.36
골프장	30	23,574,734	41.62	23,574,734	35.06
합계	277	56,641,260	100.00	67,244,862	100.00

주 : 광역 관광개발은 ① 3대문화권 문화·생태 관광기반 조성사업, ② 중부내륙권 광역관광개발, ③ 동해안권 광역관광개발 ④ 강변(낙동강권) 문화관광개발을 포함.

(2) 공급능력 산정

■ 산정 방법

- 제6차 권역계획의 목표연도인 2021년 경북의 관광자원 공급능력은 이용가능 예상 면적을 계산한 후 문화부 ‘제3차 기본계획(2011년)’과 ‘관광공급지표 개발 연구(2007년)’에서 제시한 공간 원단위를 기준으로 산정
 - 공간 원단위 = 전체면적 중 개발이 이루어진 면적(㎡) / 원단위(㎡/인)
- 제3차 기본계획은 공급지표 산정에 있어 관광자원의 유형과 이용행태별 자원유형을 조합하여 원단위 지표를 설정
 - 관광자원의 유형은 크게 자연자원과 인문자원으로 분류되며, 자연자원은 산악형, 내수면형, 해안형, 동굴형, 온천형으로, 인문자원은 문화유적형, 단일공간형, 단일시설형, 복합형으로 구분
 - 이용행태별 자원유형은 해당 관광자원을 이용하는 관광객의 형태에 따라 위락체험형, 관람형, 휴양형으로 구분

▼ 관광자원 유형과 이용행태에 따른 자원분류 및 기준

유 형		분 류 기 준
자연자원	산악형	• 산과 계곡을 기본자원으로 하여 관광이 이루어지는 대상지
	내수면형	• 내수면(강, 호수)을 기본자원으로 하여 관광이 이루어지는 대상지
	해안형	• 바다를 기본자원으로 하여 관광이 이루어지는 대상지
	동굴형	• 동굴을 기본자원으로 하여 관광이 이루어지는 대상지
	온천형	• 온천을 기본자원으로 하여 관광이 이루어지는 대상지
인문자원	문화유적형	• 문화유적을 기본자원으로 하여 관광이 이루어지는 대상지
	단일공간형	• 실외공간에 한가지 유형(숙박시설 제외)의 관광자원을 중심으로 조성되는 대상지(단, 옥외공간을 보유한 단일숙박시설은 포함)
	단일시설형	• 실내에서 활동이 주로 이루어지는 시설로서 건축물의 형태로 조성되는 관광지
	복합형	• 2가지 이상의 주요한 관광자원 및 시설이 하나의 단지에 조성되는 관광지
이용행태	위락체험형	• 동적인 활동이 이루어지며 이용객들이 능동적으로 관광활동에 참여하는 대상지
	관람형	• 주변의 매력적인 관광자원 이용이 주목적으로서 대상지는 주로 정적인 휴식·휴게 기능을 제공(예, 피크닉 등) 또는 대상지 자체에서 이용객들의 시각적인 체험이 이루어지는 대상지
	휴양형	• 이용객의 대부분이 대상지 내에서 휴양을 목적으로 방문을 하였거나, 1박 이상의 숙박을 하여 이용하는 대상지

자료 : 문화체육관광부, 제3차 관광개발기본계획, (세종 : 문화체육관광부, 2011).

- 관광자원 유형별 원단위의 범위값은 개발하고자 하는 자원의 개발방향, 관광자원의 입지 등을 감안하여 적정수치를 선택하여 적용
- 입지의 경우 도시의 규모가 대도시에 인접할수록 최대값을 적용하고, 대도시 외의 지역에 가까울수록 최소값을 적용을 원칙으로 설정하여 산정

▼ 공급산정지표 : 공급원단위 예시

구 분	위락체험형		관람형		휴양형	비 고	
산악형	50		250		300	• 녹지를 제외한 관광지 내 시설지구 면적	
	40~60		230~270		280~320		
내수면형	75		140			• 호수면적을 제외하고 개발이 이루어진 면적	
	65~85		130~150				
해안형	15		50			• 해안 체험형은 해안백사장 면적	
	10~20		40~60				
동굴형			35			• 동굴자원을 제외하고 개발이 이루어진 면적	
			30~40				
온천형	10				40	위락체험형	• 온천시설
	5~15				35~45	휴양형	• 숙박시설이 있는 온천시설
문화유적형	120		140		70	• 녹지를 제외한 관광지 내 시설지구 면적	
	110~130		130~150		60~80		
단일공간형	스키장	60	수목원	120	25	스키장	• 슬로프 면적
		50~70		110~130			
	유원 시설	25	식물원	210			
		15~35		190~230			
	문화 테마파크	40	민속촌	75	20~30	골프장	• 전체면적에서 이용가능 면적을 40% 적용 후(원단위 : 1,000)
		30~50		65~85			
생태 테마파크	50	동물원	25				
	40~60		20~30				
골프장 (㎡/h)	4만5천						
복합형					135	• 리조트 전체면적	
					125~145		

주 : 원단위 활용의 효율성과 융통성을 높이기 위해 자원유형별로 단일값과 범위값을 병행하여 제시
 자료 : 문화체육관광부, 제3차 관광개발기본계획, (세종 : 문화체육관광부, 2011).

■ 공급능력 산정

- 경북권의 관광자원 공급능력은 2021년에 총 419,667명으로 이 중 관광(단)지는 225,705명으로 가장 많으며 다음으로 유원지 47,999명, 광역 관광개발 46,965명, 관광자원개발 39,428명의 순위를 차지
- 개별 관광자원 유형별로 권역계획 수립반의 자문과 관광공급지표 산정표에 근거하여 원단위 지표별 범위값을 적용

▼ 경북권 관광자원 공급능력(2021년)

구 분	개발면적 A (㎡)	원단위 범위값 B (㎡/인)	공급능력 A/B (인)
관광지	5,300,716	35~300	81,452
관광단지	20,618,880	135~145	144,252
종합휴양업	264,462	145	1,824
전문휴양업	211,380	75~85	2,538
유원시설업	97,303	25~35	3,848
문화관광자원	3,394,098	15~300	29,031
생태녹색관광자원	1,082,673	25~230	10,397
광역 관광개발	4,532,997	40~300	46,965
국립공원	1,371,432	230~250	5,598
도립공원	1,108,000	230~260	4,429
군립공원	764,917	230	3,326
온천지구	987,000	40~45	21,933
농어촌 휴양단지	332,225	50	6,645
유원지	3,604,045	35~230	47,999
골프장	23,574,734	1,000	9,430
합계	67,244,862	-	419,667

3. 수급 분석

1) 숙박시설

■ 필요 객실 수 추정

- 숙박시설 종류는 관광호텔, 콘도미니엄, 모텔/여관, 펜션/한옥/도시민박으로 구분하여 산정하며, 숙박수요 산정규모는 다음의 산식을 이용하여 규모를 추정
- 필요 객실 수의 산정은 실당 평균인원, 연평균 숙박률(경제적 이용률) 등의 기준에 근거하여 산정¹⁸⁾

$$\text{필요 객실 수} = \frac{\text{연간 숙박관광객}}{365 \times \text{객실당 평균인원} \times \text{연평균 숙박률}}$$

- 분석 결과, 2021년 경북의 관광수요에 따른 필요 객실 수는 68,405실로 추정되나, 관광수요 예측에서 제시된 추세수요를 반영한 객실 수로 향후 경북의 관광활성화 정책의지와 광역 접근성 개선 등에 따라 보다 많은 객실이 필요할 수 있음.
- 관광수박 수급분석의 적용에 있어 사전 타당성 검토와 개별사업의 특성 등을 감안한 신중한 적용과 활용이 필요

▼ 경북권 숙박관광 총량에 따른 필요 객실 수 추정결과

(단위 : 명, 실)

구 분	2017년	2018년	2019년	2020년	2021년
숙박수요	28,501,761	31,184,011	34,117,523	37,328,529	40,572,422
필요 객실 수	48,054	52,576	57,522	62,935	68,405

- 주 : 1. 객실당 평균인원은 관광호텔 1.5인, 콘도미니엄 3인, 모텔/여관 2인, 펜션/한옥/도시민박 3인 등의 평균치인 2.5명을 적용
 2. 연평균 숙박률은 65%를 계획목표로 적용

■ 분석 결과

- 2015년 기준 숙박공급규모에 비해 2021년에 경북을 방문하는 관광객의 숙박욕구를 충족시킬 수 있는 공급규모는 8,040실이 부족할 것으로 보임.
- 2017년~2019년 간의 숙박시설 과공급은 모텔/여관의 경우 숙박관광객의 선호

18) 제5차 경북 권역계획을 참고하여 전문가 자문을 통해 보정 후 적용

도가 떨어진다는 측면에서 향후 개별사업의 특성을 감안한 합리적 적용과 정책적 판단의 신중함이 요구됨.

▼ 경북권 숙박수급 분석 결과

(단위 : 실)

구 분	2017년	2018년	2019년	2020년	2021년
공급규모	60,365	60,365	60,365	60,365	60,365
필요 객실 수	53,179	56,486	60,004	63,745	67,724
분석 결과	12,311	7,789	2,843	△2,570	△8,040

2) 관광자원

■ 최대시 관광수요 추정

- 제6차 경북 권역계획의 목표기간 내 최대시 관광수요의 추정을 위해 관광총량, 계획일 집중률, 동시체제율 등의 지표를 산정
 - 관광자원 유형별 이용률은 국민여행실태조사에 근거해 개략적 재분류가 가능하나, 신뢰성과 타당성이 미흡한 관계로 경북 전체의 최대시 관광수요를 선정
 - 문화부(2007년)의 ‘관광공급지표 개발 연구’에 근거하여 관광자원 유형별로 각각 계획일 집중률과 동시체제율을 적용하는 것이 원칙이나, 실제 활용에 한계가 있어 경북 전체자원을 대상으로 최대시 관광수요를 추정
- 관련지표의 기준 설정에 있어 제3차 기본계획에서 제시한 지표를 적용하여 최대일률은 2.5계절형(0.0145), 동시체제율은 5시간(0.77)을 투입

▼ 계획일 집중률 및 동시체제율 기준

계획일 집중률	1계절형		2계절형		3계절형		4계절형
	0.034		0.017		0.012		0.01
동시체제율	1시간	2시간	3시간	4시간	5시간	6시간	
	0.16	0.31	0.47	0.62	0.77	0.92	

자료 : 문화체육관광부, 관광공급지표 개발 연구, (세종 : 문화체육관광부, 2007).

- 경북권의 최대시 관광수요는 2017년에는 417,371명, 목표연도인 2021년에 573,690명으로 추정됨.

▼ 경북권 최대시 관광수요 추정 결과

(단위 : 명)

구 분	2017년	2021년	비 고
관광수요 총량	37,382,125	51,382,888	
최대일 관광수요	542,041	745,052	• 계획일 집중률 2.5계절형
최대시 관광수요	417,371	573,690	• 동시체제율 5시간 적용

주 : 최대일 관광수요 = 관광수요 총량 × 계획일 집중률

최대시 관광수요 = 최대일 관광수요 × 동시체제율

■ 분석 결과

- 경북의 관광총량에 따른 최대시 관광수요와 관광자원 공급규모를 분석한 결과 2017년 93,944명과 2021년 154,023명에 대한 과수요(공급부족) 현상이 발생할 것으로 보임.
- 제6차 권역계획이 3대문화권 등 국책사업의 목표연도와 거의 일치한다는 측면에서 공급부족이 일부 해소될 것으로 보여 수급분석 적용에 신중할 필요가 있음.

▼ 경북권 관광자원 수급 분석 결과

(단위 : 명)

구 분		2017년	2021년
관광자원수급분석	최대시수요(A)	417,371	573,690
	최대공급능력(B)	323,427	419,667
	수급비교(A-B)	△93,944	△154,023

제6절 종합분석 및 계획과제

1. 종합분석(SWOT분석)



1) 강점요인(Strengths)

■ 한국의 대표적 역사문화와 생태자원의 보고

- 경북은 신라, 가야, 유교 등 3대 문화권의 본향으로서 전국의 16.3%에 달하는 우리나라 최대의 문화재 보유 지역
- 국토의 대동맥인 백두대간과 낙동정맥의 청정 산림자원, 영남의 젓줄인 낙동강의 깨끗한 수자원, 동해 바다의 풍부한 해양자원이 경북의 핵심적 관광자원

■ 글로벌 관광자원인 세계유산 다수 보유

- 경북은 불국사와 석굴암, 경주역사유적지구, 한국의 역사마을(하회, 양동) 등 3개의 세계유산과 한국의 유교책판이 기록유산에 등재
- 세계유산 등재 예정인 15개 잠정유산 중 한국의 서원(소수서원, 옥산서원, 도산서원, 병산서원, 도동서원)과 고령 지산동 대가야고분군, 한국의 전통산사(봉정사, 부석사) 등 경북의 3개 목록이 포함.

- 한편으로 울릉도와 독도, 울진 금강송, 봉화 춘양목 등 앞으로 유네스코 세계유산에 등재될 만한 가치가 있는 생태자원도 보유

■ 관광과 접목할 수 있는 산업과 특산물 분포

- 포항과 구미의 첨단산업, 동해안 에너지 클러스터, 북부지역의 바이오산업 등 관광과 융복합화 하여 부가가치를 높일 수 있는 산업자원이 집적
- 영주 인삼, 봉화 송이, 의성 마늘, 영덕 대게, 포항 과메기 등 관광과 직접적으로 연계할 수 있는 전국적인 명성을 가진 지역특산물이 폭 넓게 분포

2) 약점요인(Weaknesses)

■ 중소도시 집합체로서 복합적 관광기능 취약

- 경북은 인구 20만이 넘는 도시 4곳(포항, 구미, 경주, 경산) 외에는 인구 10만~16만 내외의 7개 시군(칠곡)과 2만~5만 내외의 12개 군으로 구성
- 숙박, 쇼핑, 문화 등 복합적인 관광기능을 어느 정도 충족시킬 수 있는 수용태세를 갖춘 도시가 3~4곳에 불과하며, 그나마도 경주를 제외하면 관광기반시설이 취약

■ 항공교통을 이용한 국제적 접근성 한계

- 경북 방문 외래 관광객은 인천, 김해, 대구 국제공항 등을 이용하고 있으나, 연결 고속 교통망이 상대적으로 취약하여 관광객 유치에 불리
- 경북의 각 도시에서 가장 접근성이 좋은 대구공항은 규모가 작고, 취항노선도 중국과 일본, 동남아 일부로 한정되어 국제공항으로서의 기능 보완이 시급

■ 고령사회 진입과 관광인력 활용의 어려움

- 경북은 젊은 층의 자녀교육을 위한 대도시 이주 증가, 지역대학 졸업생의 취업을 위한 역외 유출, 인구의 고령화에 따른 현업 종사 노동 인력의 감소 추세
- 지역의 노동 인구를 정착시키고, 고령 인구를 관광인력으로 활용할 수 있는 효과적인 제도가 제대로 마련되지 않은 상태

3) 기회요인(Opportunities)

■ 문화융성을 중시하는 정부의 정책

- 문화는 다른 산업의 새로운 고부가가치를 더해주는 21세기의 연금술이라는 관점으로 문화융성을 창조경제의 토대로 만들려는 정부의 정책 의지

- 관광산업 선진화 전략과 지역관광 활성화 방안, 관광·레저산업 육성, 각종 규제 완화와 제도 개선 등 관광산업 경쟁력 강화를 위한 정부 차원의 정책 추진

■ 경북도청 이전으로 새로운 발전거점 구축

- 경북도청이 2016년 2월 신도시(안동·예천)로 이전하면서 문화·관광산업 발전에 획기적 전환점 마련
- 북위 36도의 같은 위도상에 위치한 세종시와 경북도청을 거점으로 국토의 중부권과 남부권을 연결하는 황금허리권을 구축하여 관광산업 발전 모색

■ 힐링, 웰빙을 추구하는 현대인의 생활 트렌드

- 힐링과 웰빙이 현대인의 삶의 중심으로 자리 잡으면서 이에 부응할 수 있는 문화, 생태, 산림자원을 많이 보유한 지역은 관련 산업 발전의 잠재력 내재
- 기후 및 환경변화에 대응한 이산화탄소 배출 제한 규제 강화로 녹색·생태관광에 대한 관심 증대

4) 위협요인(Threats)

■ 국내외 관광시장 선점 경쟁 심화

- 중국, 일본, 싱가포르, 홍콩 등 아시아 국가의 적극적인 관광산업 육성 정책 추진으로 국제관광시장의 경쟁력 심화
- 외래 관광객의 서울 선호, 대도시 위주의 도시관광 부상, 경북과 비슷한 특성의 자원을 보유한 전주, 강원도, 남해안 등의 활발한 관광인프라 확충

■ 지역경제 침체와 재정자립도 저하

- 경북의 지자체는 전국 평균보다 낮은 수준의 열악한 재정자립도로 인하여 정부의 지원 없이는 독자적인 관광사업 추진이 어려운 상황
- 지방재정의 한계, 민간자본 및 외국자본 유치의 어려움 등 관광개발을 위한 투자 여건도 상대적으로 열악

■ 홍보성 사업 추진과 정책의 일관성 결여

- 지방자치가 부활된 지 20여 년이 지났으나 일부 지자체는 여전히 사업 타당성이 낮은 선심성, 홍보성 관광사업을 추진하는 경향이 나타남
- 민선 단체장이 바뀔 때마다 전임 단체장의 사업을 중단하거나 줄이고 새로운 사업을 추진함에 따라 정책의 일관성이 떨어지는 경우도 많은 실정

2. 계획과제 및 잠재력 분석



1) 관광자원과 콘텐츠 공급

■ 경쟁력을 갖춘 문화생태 관광자원 개발

- 신라·가야·유교 등 한국을 대표하는 3대 문화권의 역사문화자원과 유네스코 세계유산, 백두대간·낙동강·동해안을 중심으로 분포된 생태자원을 활용하여 미래의 관광 트렌드에 부응한 관광자원으로 재정비(또는 개발) 필요
- 경북의 우수한 문화·생태 관광자원에 현대적 감각의 소프트 콘텐츠를 접목할 경우, 다른 지역과 차별화된 고품격의 문화, 힐링, 웰빙 관광지역으로 도약 가능

■ 지역산업·특산물과 접목한 융복합 상품개발

- 잘 알려진 명소나 단일 관광시설 중심의 관광상품은 일류가 아니면 지속적 관광객 유치에 한계가 있으므로 연계할 수 있는 관광자원의 강점을 살린 복합적 상품 기획으로 경쟁력을 높이는 것이 중요한 과제
- 경북은 지역산업과 특산물(품), 먹거리, 체험 등의 요소를 활용, 현대인의 취향에 맞는 매력적인 상품으로 특성화 할 수 있는 잠재력을 보유

2) 관광 마케팅 측면

■ 도시관광 마케팅 강화

- 향후 도시관광이 더욱 부상할 것으로 예상되므로 도시 자체를 하나의 상품이나 기업으로 간주하고, 사람들이 호감을 가지는 시설과 이미지로 개선하여 도시 브랜드 가치 제고 필요
- 지역 최고의 문화와 자랑거리를 자원으로 활용, 관광객이 색다르게 느끼도록 준비하여 이를 외부에 적극 알리고, 도시 이미지를 높이는 시티마케팅 전략 추구

■ 정보와 홍보·안내의 스마트 시스템 구축

- 경북은 관광지역이 넓어 관광객의 이동이 쉽지 않으므로 정보통신기술(ICT)을 활용하여 효과적으로 관광정보를 제공하고, 블로그·SNS 등을 통하여 지역의 매력도와 신뢰도를 높일 수 있는 시스템 구축 필요
- 국내 자유여행객(FIT)과 중화권 관광객이 여행하기 좋은 서비스 시스템을 대폭 보완하는 등 다른 지역보다 앞서가는 스마트 관광시스템 구축

3) 관광 서비스 측면

■ 국내외 관광객 수용태세 확충

- 경북은 포항과 구미 등 4개 도시를 제외하면 인구 2만~16만 내외의 중소도시가 모인 농어촌 지역으로서 경주, 안동 등 소수의 관광도시 외에는 관광객을 수용할 수 있는 기본적인 인프라가 부족하므로 이에 대한 대응 방안 모색이 시급
- 특히 최근 급격히 늘어나고 있는 중국인 관광객을 비롯하여 외래 관광객을 수용할 수 있는 숙박, 쇼핑, 식음료, 안내체계 등의 관광수용태세 확충 필요

■ 고객이 만족하는 서비스 제공

- 경북 사람들은 대부분 보수적 성향에다가 현업 종사자 중 고령 인구가 차지하는 비중이 높아 수도권과 호남권 등에 비하여 서비스의 질이 상대적으로 떨어지므로 다각적인 개선 방안 마련 필요
- 주민은 관광객에게 열린 마음으로 다가가고, 관광업계 종사자는 서비스 정신을 더욱 높이며, 관광사업자는 기업적 마인드를 함양하는 것이 관광산업 성공의 관건

4) 자원·지역 간 연계 협력

■ 중소도시의 한계 극복을 위한 연계와 협업

- 경북은 중소도시와 농어촌으로 형성되어 경주 등 일부 관광도시를 제외하면 복합적 관광환경이 취약하므로 관광자원과 시설, 도시 간의 연계 협력을 통하여 약점을 보완하는 것이 과제
- 항공교통, 쇼핑시설, 숙박시설 등을 갖춘 도시와 여타 중소도시 간의 협력과 협업을 강화하여 관광 경쟁력을 높이는 통합적 기획 추진

■ 광역 관광상품으로 경쟁력 제고

- 경주, 포항, 안동과 대구 등 상대적으로 관광수용태세를 잘 갖춘 도시와 연계하여 관광객이 관심을 끌 수 있는 광역 관광상품을 만들고, 공동 판매체계를 구축
- 도시 간을 넘나드는 관광코스상품과 공동 홍보와 마케팅, 축제의 공동 개최 등을 통하여 관광상품의 가치를 높일 수 있는 전략이 적절

제3장

관광개발 기본구상

제1절 비전 및 목표

제2절 추진 전략

제3절 관광개발 공간체계

제3장 관광개발 기본구상

제1절 비전 및 목표

1. 한반도 허리경제권의 부상

■ 경북도청 이전과 새로운 경제권 형성

- 2016년 2월 경북도청이 안동·예천 일원의 신도시로 이전하면서 행정·업무 중심의 강력한 새로운 거점이 탄생
- 향후 경북도청 신도시를 중심으로 북위 36도의 같은 위도상 근거리(107km)에 위치한 행정수도인 세종시와 연계한 국토 중심부의 신경제권 구축 가속화 전망

■ 중부권과 남부권을 연결하는 허리경제권 구축

- 동서해안을 연결하는 동서 4축 고속도로 개통을 계기로 경북도청 신도시와 세종시 중심의 허리경제권이 국가 경쟁력을 제고하는 신성장동력으로 급부상 가능



▲ 국토의 중부권과 남부권을 연결하는 허리경제권

2. 관광 비전과 목표

■ 한반도 허리경제권의 핵심거점

- 경북의 관광정책 방향은 향후 5년 내에 새로운 광역경제권으로 가시적 모습을 드러낼 것으로 예상되는 한반도 허리경제권의 핵심거점을 만드는 데 총력을 경주

■ 아시아 최고 수준의 관광지로 도약

- 경북 관광의 비전은 “한반도 허리경제권의 문화관광 거점 : Asian Top Class 관광지”로 설정하여 현재보다 한 차원 높은 관광지역으로 도약
- 이는 경북이 향후 홍콩, 싱가포르, 상하이, 서울, 방콕 등 아시아에서 나름의 경쟁력을 갖춘 관광도시에 필적할 수준의 관광지역으로 도약하려는 정책의지의 일환



▲ 경북 관광 비전과 목표

■ 감각, 감성, 감동, 공생의 가치를 반영한 목표 설정

- 한반도 허리경제권의 문화관광 거점으로 도약하기 위한 목표는 시대적 흐름과 관광 트렌드를 담은 ‘감각’, ‘감성’, ‘감동’, ‘공생’의 가치를 접목하여 설정
- 관광 비전 달성을 위한 목표는 △ 감각적 자원과 콘텐츠 개발 △ 경북형 감성 마케팅 △ 경북인의 감동 서비스 △ 활발한 공생 네트워킹 등으로 설정

제2절 추진 전략

1. 4대 목표 실현 전략 도출



▲ 경북 관광 4대 목표와 8대 전략

■ 감각적 자원과 콘텐츠 개발 전략

- 타 지역과 차별화된 색다른 감각으로 자원과 소프트 콘텐츠를 만드는 데 초점을 두고 ‘이색적 문화생태 관광자원 개발’과 ‘오감만족 융복합 관광상품 특성화’

■ 경북형 감성 마케팅 전략

- 관광객의 감성을 움직여 경북을 방문하고 싶도록 만드는 마케팅 전략으로 ‘도시관광 이미지 재창조’와 ‘스마트 관광정보 & 홍보 시스템 구축’

■ 경북인의 감동 서비스 전략

- 관광객이 경북 사람들의 서비스에 깊은 감동을 받을 수 있도록 ‘품격 높은 관광수용태세 확충’과 ‘고객만족 서비스 정신 함양(Open Mind, Service Mind, Business Mind)’

■ 활발한 공생 네트워킹 전략

- 관광객 유치를 위한 복합적 기능을 완벽하게 갖추지 못한 중소도시의 집합체로 구성된 약점을 보완할 수 있는 공생의 네트워크 전략으로 ‘항공교통-쇼핑-숙박-도시 간 연계와 협업 강화’와 ‘광역 관광상품 실효성 제고’

2. 8대 추진 전략

1) 감각적 자원과 콘텐츠 개발 전략

■ 이색적 문화생태 관광자원 개발

- 3대 문화권의 유서 깊은 문화자원과 백두대간, 낙동강을 중심으로 한 생태자원을 활용, 새로운 관광 트렌드에 부응한 개성 넘치는 관광자원으로 재정비
- 감각적인 소프트 콘텐츠를 접목하여 대한민국 최고 수준의 힐링과 웰빙을 체험할 수 있는 관광 목적지로서의 위상 제고

■ 오감만족 융복합 관광상품 특성화

- 과거 2차적 관광요소였던 것이 최근에는 보다 중요한 관광객 유치 요인이 되고, 소비를 촉진하여 관광산업의 부가가치를 훨씬 높인다는 점을 고려한 상품 기획
- 문화유적과 명소, 관광시설 등을 무조건 상품의 중심에 두기보다는 현대인의 취향에 맞는 맛집과 커피숍, 쇼핑, 도시문화 등을 중심으로 관광상품의 특성화 모색

2) 경북형 감성 마케팅 전략

■ 도시관광 이미지 재창조 : 시티마케팅 전개

- 세계관광기구(WTO)에서 미래 관광의 핵심 키워드로 도시관광을 꼽을 정도로 도시관광의 중요성이 커지는 점을 감안, 도시 이미지를 제고하는 시티마케팅 전략 추구
- 도시를 하나의 상품이나 기업으로 간주 → 지역 최고의 문화와 자랑거리를 자원으로 활용 → 사람들이 선호하는 이미지와 시설 구축(또는 개선) → 외부에 적극 알리고 관광상품화 → 도시 브랜드 가치 제고

■ 스마트 관광정보 & 홍보 시스템 구축

- ICT를 활용한 효과적인 관광정보 제공과 홍보, 안내 체계를 구축하여 자유여행객

(FIT)과 젊은 층이 찾기 쉽고 여행하고 싶은 목적지를 생성

- 중화권 관광객을 위한 중국어 등 외국어 서비스 시스템을 대폭 보완하고, 블로그·SNS 등 사이버 공간 활용을 극대화 한 스마트 관광시스템 구축

3) 경북인의 감동 서비스 전략

■ 품격 높은 관광수용태세 확충

- 국내 관광객은 물론 최근 급격히 늘어나고 있는 중화권 관광객을 수용할 수 있는 숙박, 쇼핑, 식음료, 외국어 안내, 야간관광 등 고객맞춤형 관광수용태세 확충
- 경북을 방문한 관광객들이 좋은 환경에서 따뜻한 대접을 받고 다녀왔다는 생각을 오래 간직할 수 있도록 각종 시설과 환대 서비스에 세심한 배려

■ 고객만족 서비스 정신 함양 : O-S-B Mind

- 관광객이 생각하는 경북 사람의 이미지는 대체적으로 무뚝뚝하고 불친절한 것으로 각인되어 있고, 관광업 종사자들의 사업적 마인드도 유연성이 부족한 것으로 인식
- Open Mind(외부 사람에게 열린 마음, 관용 갖추기), Service Mind(주민, 특히 업계 종사자의 몸에 밴 서비스 정신), Business Mind(기업적 마인드, 고부가가치 창출을 위한 유연한 사고) 등을 함양

4) 활발한 공생 네트워크 전략

■ 항공(교통)-쇼핑-숙박-도시 간 연계와 협업 강화

- 경북은 대부분 중소도시와 농어촌으로 이루어져 경주, 안동 등의 관광도시를 제외하면 복합적 관광환경이 갖춰져 있지 못하므로 지역 간의 연계 협력은 필수 요소
- 공항, 쇼핑시설, 숙박시설 등을 갖춘 도시와 매력적 관광자원을 보유한 도시 간의 협력과 협업을 통하여 경쟁력을 높일 수 있는 통합적 기획과 적극적인 정책 마인드 고취

■ 광역 관광상품의 실효성 제고

- 대구, 경주, 안동 등 상대적으로 관광수용태세가 잘 갖춰진 도시와 연계한 실효성 있는 광역 관광상품을 만들고, 효과적인 공동상품 운영체계를 구축
- 도시 간, 관광자원 간의 공동 관광코스상품, 공동 홍보와 마케팅, 특산품 공동 판매, 축제의 공동 기획 등을 통해 상품의 가치를 높이는 전략 모색

제3절 관광개발 공간체계

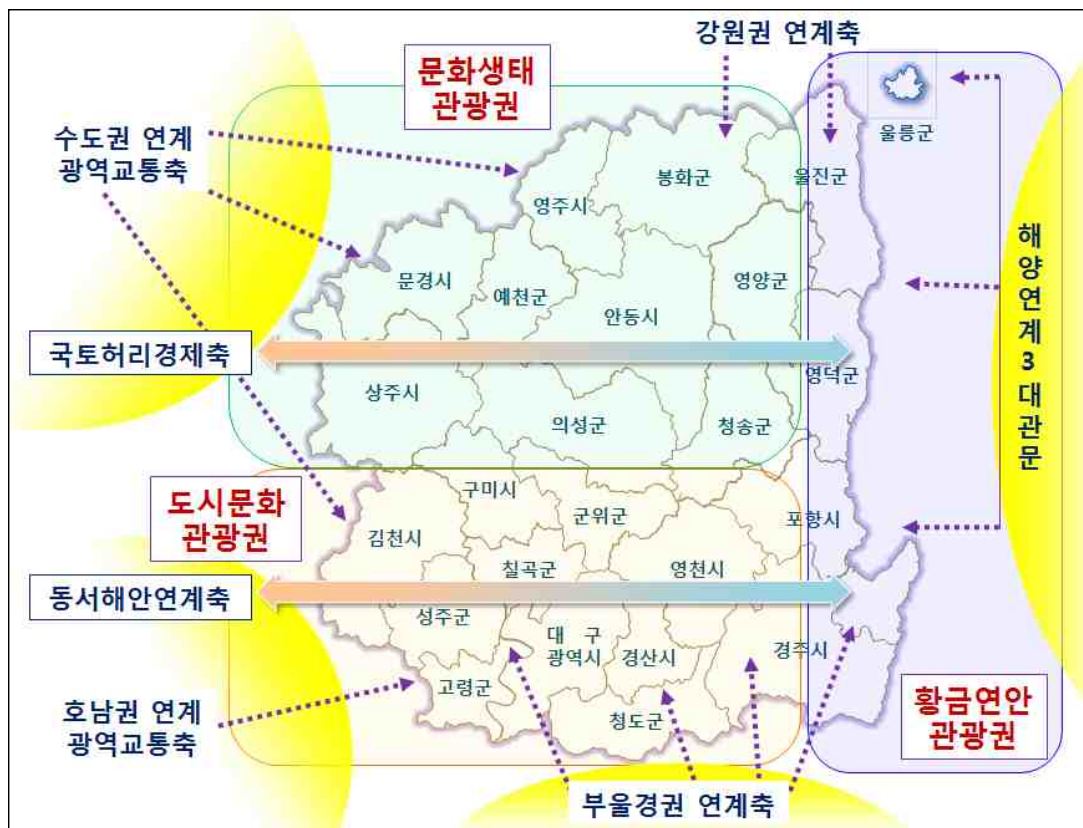
1. 공간체계 구상

■ 경북의 공간적 특성

- 경북은 도청 이전을 계기로 국토의 중부권과 남부권을 연결하는 한반도 허리경제권의 중심축을 이루는 요충지로 급부상
- 경북을 관통하는 백두대간과 낙동강, 동해를 중심으로 천혜의 자연자원과 신라, 가야, 유교 등 한국을 대표하는 문화자원이 집적되어 관광산업 발전의 잠재력 보유

■ 3대 관광권 설정

- 경북의 관광권은 국토공간상의 입지와 관광자원의 특성, 관광 교통과 관광객의 이동경로, 역사문화와 지리적 동질성 등을 감안하여 문화생태권, 도시문화권, 황금연안권 등 3대 권역으로 설정



▲ 3대 관광권과 광역적 연계 체계

2. 공간별 개발 방향

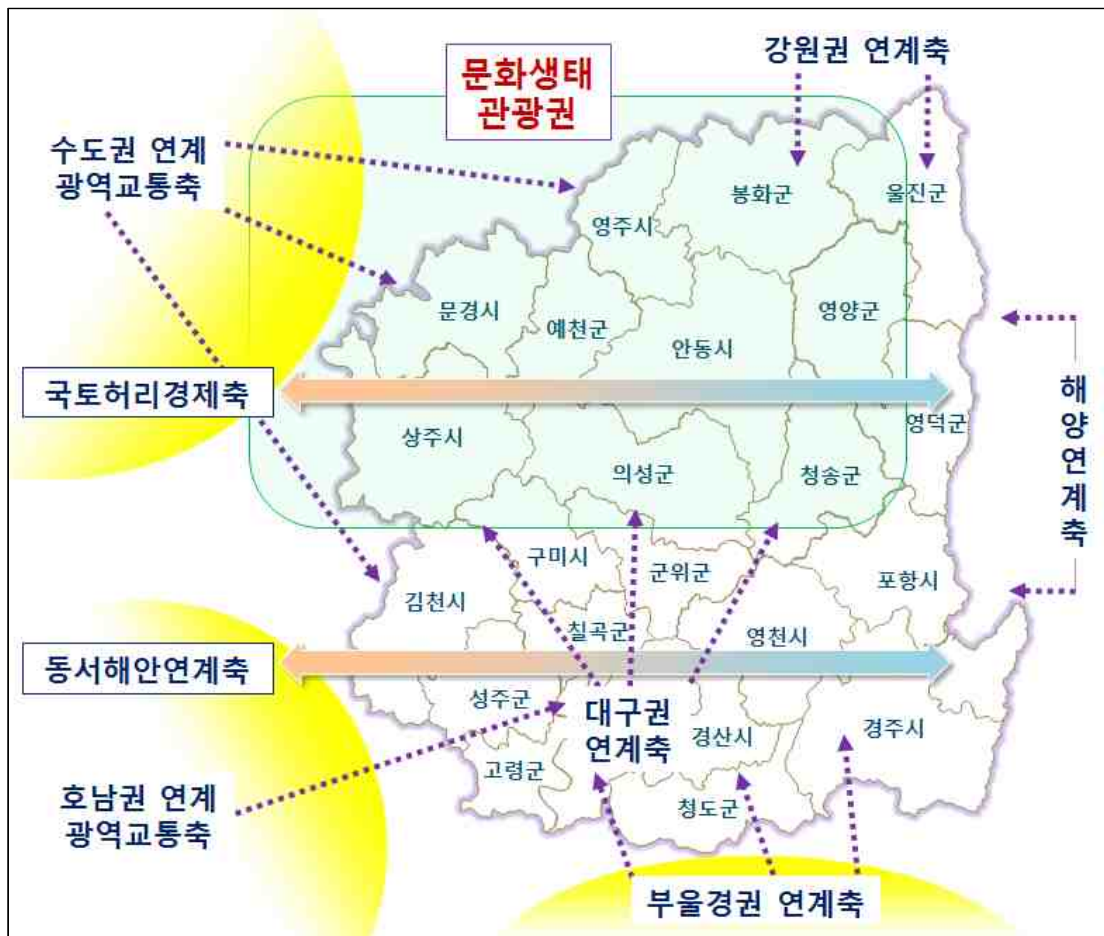
1) 문화생태관광권

■ 권역 특성

- 경북도청 이전을 계기로 지역발전의 새로운 전기를 마련한 문화생태권은 한국의 전통적인 고유문화를 고스란히 간직하고 있는 찬란한 문화자원과 천혜의 생태자원을 새로운 관점에서 활용할 수 있는 지역

■ 중심도시와 배후도시

- 안동과 도청 신도시(안동·예천)가 권역 내에서 가장 큰 중심도시이며, 영주, 문경, 상주 등이 다음 수준의 중심도시 역할 수행
- 배후도시는 예천, 의성, 영양, 청송, 봉화 등의 군 지역과 울진·영덕의 내륙지역



▲ 문화생태관광권의 범위와 광역적 연계축

■ 강점과 약점

- 백두대간, 낙동강, 유교문화(전통문화) 등이 폭 넓게 분포하고 있는 깨끗하고 유서 깊은 문화·생태자원의 보고
- 관광자원은 풍부하나 산발적으로 분포되어 있고, 숙박, 쇼핑, (학술)회의, 야간관광 등 다양한 형태의 관광객을 수용할 만한 시설이 부족한 상태
- 안동과 문경, 영주 등을 제외하면 일정 규모 이상의 관광객을 수용하기 힘든 상황 이므로 지자체 간 연계 협력을 통한 관광객 수용태세 보완 필요

■ 발전 방향

- 이곳은 대한민국을 대표할 만한 역사문화 중심지역이고, 백두대간수목원 등 청정 자연자원을 활용한 관광시설이 속속 조성되고 있는 점을 감안하여 세계적 수준의 역사문화와 힐링, 생태관광의 목적지로 특화
- 인구 20만이 넘는 도시가 없는 중소도시 분포지역임을 감안하여 안동, 영주, 문경 등 지역관광 중심도시와 주변 농촌지역의 문화·관광자원, 관광기반시설, 마케팅, 상품개발 등을 함께하는 연계 협력 체계를 강화

■ 특화기능과 표적시장

- 문화생태관광권의 특화기능은 유교문화(전통)체험, 힐링, 생태관광으로 설정
- 1차적 표적시장은 수도권, 대구권, 충청권 관광객으로 설정하고, 2차적 표적시장은 부울경권, 호남권 등 전국을 대상으로 설정
- 외래 관광객은 중화권과 일본 관광객을 1차적 타겟으로 설정

2) 도시문화관광권

■ 권역 특성

- 도시문화권은 첨단산업도시인 구미와 대구 광역도시권, 그리고 우리나라의 대표적 관광도시인 경주 내륙 일원을 포함한 도시 연담화 지역의 특성을 보유

■ 중심도시와 배후도시

- 관광 측면에서는 대구와 구미, 경주(내륙)가 중심도시의 역할 수행
- 배후도시는 경산, 김천, 영천, 칠곡, 군위, 성주, 고령, 청도 등 8개 도시가 대구를 중심으로 환상형으로 분포



▲ 도시문화관광권의 범위와 광역적 연계축

■ 강점과 약점

- 대구를 중심으로 한 광역도시권의 잠재 관광수요가 350만에 달하고, 1시간 이내에 진입 가능한 부울경권의 650만 관광수요 확보가 용이한 조건 보유
- 대구의 도시관광(도심골목, 문화, 스포츠, MICE)과 연계하여 다양한 형태의 관광상품을 만들 수 있으며, 세계적 첨단산업도시인 구미와 연계한 산업관광도 가능
- 경주 보문단지, 대구 등의 숙박시설과 쇼핑, 맛집, 야간관광 등을 연계할 경우에 자유여행객과 젊은 층이 선호하는 특색 있는 관광상품 개발이 용이
- 경주를 제외하면 국제적 경쟁력을 갖춘 일류 관광자원이 적고, 지자체 간의 장벽으로 인해 대구와 경북을 넘나드는 상품을 만들려는 정책의지가 약한 편

■ 발전 방향

- 대구, 부산, 울산, 창원 등 영남지역 1천만 대도시민의 여가 향유와 주말여행, 산업관광의 중심지로 특화

- 경북의 성주, 고령, 칠곡, 김천, 대구의 달성 등 낙동강 중류를 중심으로 하나의 문화권을 형성하고 있는 ‘낙중문화권’ 지역의 광역 관광개발계획을 모색
- 대구와 경주의 숙박, 쇼핑, 도시문화 자원 등과 연계하여 중화권 관광객이 선호하는 관광지역으로 만드는 전략을 모색

■ 특화기능과 표적시장

- 도시문화관광권의 특화기능은 도시관광, 산업관광, 주말 레저로 설정
- 1차적 표적시장은 대구권과 부울경권 관광객으로 설정하고, 2차적 표적시장은 수도권권과 호남권 등 전국을 대상으로 설정
- 외래 관광객은 대구와 연계하여 중화권 관광객을 1차적 타겟으로 집중 마케팅

3) 황금연안관광권

■ 권역 특성

- 황금연안권은 경주, 포항, 울릉 등 경북의 대표적인 관광도시를 포함하고 있으며, 영덕과 울진도 청정한 바다와 대게 등 전국적 명성의 수산물을 중심으로 다양한 관광자원을 보유

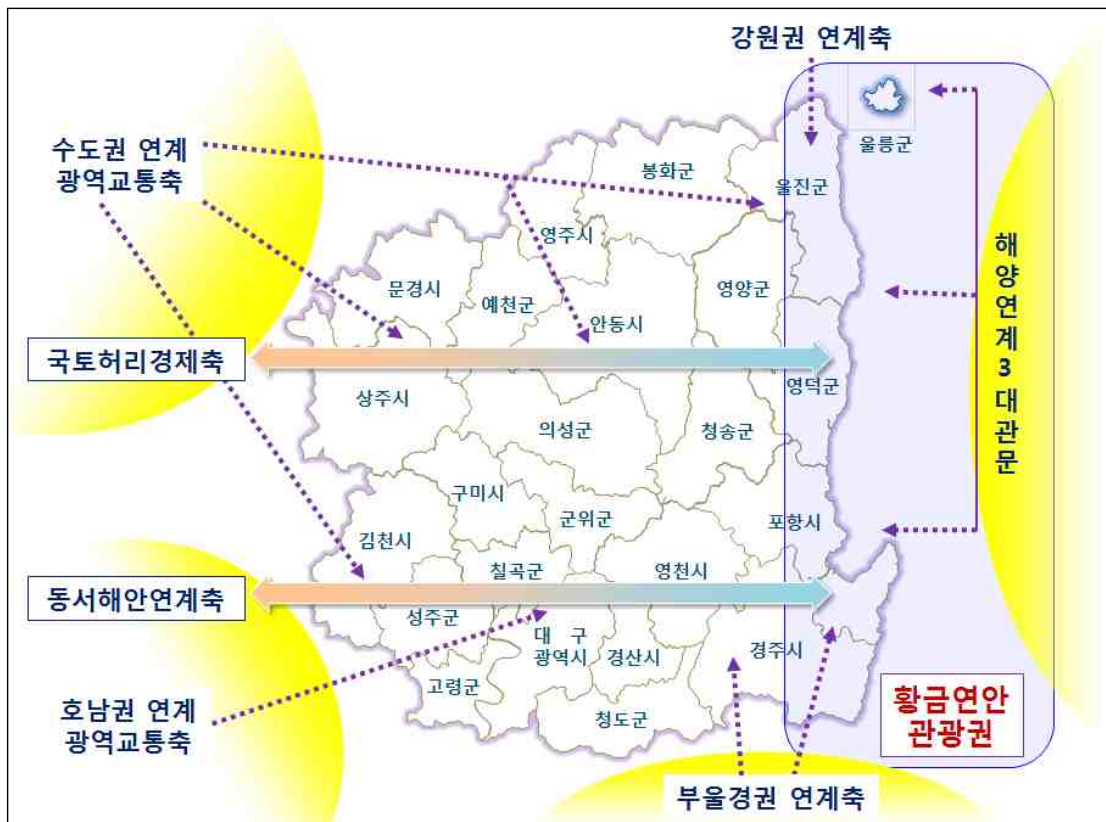
■ 중심도시와 배후도시

- 인구 52만의 경북 제 1의 도시 포항과 신라천년의 고도 경주가 양대 중심도시의 역할 수행
- 배후도시는 울진, 영덕, 울릉 등 3개 군이 해안으로 연결

■ 강점과 약점

- 대한민국의 대표 관광도시 경주와 동해안의 중심도시 포항, 천연의 섬 울릉도와 독도를 포함하고 있어서 관광산업 발전의 잠재력이 매우 큰 지역
- 울산~포항 고속도로 개통으로 5백만 부산과 울산 시민이 30분~1시간 이내에 쉽게 접근할 수 있으며, 동서4축 고속도로가 개통되면 동서남북 고속교통망을 구축
- 예로부터 물 좋기로 소문난 백암·덕구온천과 대게, 과메기 등 전국적 명성의 먹거리와 축제 등으로 관광산업 발전의 기반을 어느 정도 갖추고 있는 상태
- 동해안은 수심이 깊은 용기해안으로서 남해안에 비하여 부가가치 높은 해양관광 개발에 불리하며, 원전 관련 시설이 입지한 지역이라는 부정적 인식도 상존

- 도시 간의 지나친 경쟁 심리와 대계 등 지역의 대표적인 수산물 자원과 축제 등을 둘러싼 갈등요인이 잠복되어 있어서 지역 간의 연계 협력에 한계 노출



▲ 황금연안관광권의 범위와 광역적 연계축

■ 발전 방향

- 이곳은 향후 동서 4축과 5축, 동해안 고속도로 등 동서와 남북 간의 광역교통망이 획기적으로 개선되는 점을 감안하여 시대 흐름에 부응한 신개념의 부가가치 높은 해양관광 중심지로 특성화
- 한편으로는 신라문화와 낙동정맥의 생태자원, 물 좋은 온천, 천혜의 비경 울릉도와 독도 등을 복합적으로 연계한 해양·문화·힐링 복합형 관광개발을 지향

■ 특화기능과 표적시장

- 황금연안관광권의 특화기능은 해양관광, 해양 + 문화·힐링 복합관광으로 설정
- 1차적 표적시장은 부울경권과 대구권 관광객으로 설정하고, 2차적 표적시장은 수도권과 강원권, 충청권, 호남권 등 전국을 대상으로 설정
- 외래 관광객은 중국과 일본, 동남아 관광객을 타깃으로 설정

제4장

관광개발 사업계획

제1절 기존 관광자원개발사업
평가

제2절 전략 추진 과제

제3절 관광(단)지 개발 계획

제4절 전략 사업 계획

제5절 전략환경영향평가 결과

제4장 관광개발 사업계획

제1절 기존 관광자원개발사업 평가

1. 관광자원개발

1) 추진 현황

■ 제5차 권역계획 기간 내 완료 내지 추진 중인 관광자원개발 사업은 약 76개

- 문화 관광자원개발은 삼성현 역사문화공원, 한자민속마을, 역사테마파크 등의 문화 콘텐츠 개발과 산악레포츠, 철로 관광자원화 등의 레저스포츠 자원개발 등 71개
- 생태·녹색 관광자원개발은 동해안 탐방로(포항, 경주, 울진)와 백암 신선계곡 관광 자원화, 하아리 그린파크 조성 등 5개¹⁹⁾
- 제5차 권역계획 기간 내 투자비는 총 264,919백만 원
 - 일부사업의 2011년 까지 기투자비는 155,651백만 원

▼ 문화 및 생태·녹색 관광자원개발 사업 총괄표

시군	사업명	사업기간	투자비(백만원)
경산시	삼성현 역사문화공원 조성	2004~2013년	44,384
	삼살개 테마공원 조성	2012~2014년	4,400
	삼성현문화관 콘텐츠 조성	2012~2014년	7,000
경주시	금장대 주변 관광자원화	2010~2013년	3,000
	신문왕 호국행차 문화생태 탐방로 조성	2010~2013년	1,100
	동해안 탐방로	2011~2014년	2,000
	보문호 야간경관조명 조성	2011~2014년	7,000
	에밀레종 테마파크 조성	2014~2015년	2,500
고령군	대가야 역사테마공원 조성	2009~2014년	10,000
	모듬내캠핑장 및 회천 주변 관광자원화	2015~2017년	3,900
	대가야 문화밸리 조성	2010~2014년	11,000
구미시	산악레포츠공원 조성	2008~2012년	6,000
	천생산성 주변 관광자원화	2011~2015년	4,000
	낙동강 승마길 조성	2014~2015년	2,162
	천생산 진입로 주변 정비사업	2014년	400

19) 2016년 현재 신규 관광자원개발은 제외

▼ 문화 및 생태·녹색 관광자원개발 사업 총괄표

시군	사업명	사업기간	투자비(백만원)
군위군	위천 테마탐방로 조성	2008~2013년	7,054
	역사문화재현 테마공원 조성	2010~2014년	8,120
	팔공산 하늘공원 조성	2011~2013년	3,000
	일연 테마로드 조성	2015~2016년	1,500
	팔공산 원효 구도의 길 조성	2015~2016년	1,500
김천시	김천 부항댐 관광자원화	2015~2017년	2,600
	추풍령 관광자원화	2015~2017년	3,550
문경시	철로 관광자원화	2010~2015년	15,000
	중부내륙산악권 숲 관광메가시티 개발	2011~2013년	1,242
	문경 온천지구 주변 관광자원화	2015~2016년	3,000
봉화군	봉화전통마을 관광자원화	2014~2015년	4,200
	봉화증기기관 관광열차 운행	2014~2016년	1,400
상주시	문장대 주변 관광자원개발	2008~2012년	10,200
	충의 역사 체험장 조성	2012~2014년	3,500
	낙동강 강바람길 탐방로 조성	2014~2015년	1,800
	경천섬 관광자원화	2015~2017년	6,000
성주군	세종대왕자태실 생명문화공원 조성	2008~2015년	9,350
	성주 역사충절 관광자원개발	2014~2017년	3,000
안동시	하아리 그린파크 조성	2007~2012년	21,000
	안동민속 한자마을 조성	2011~2015년	10,000
	도산 서부리 예술마을 조성	2012~2015년	1,400
	자웅암 테마파크 조성	2012~2016년	900
	제비원 전통문화공원 조성	2014~2016년	600
영덕군	해달되와 함께하는 동해안블루로드 조성	2010~2014년	4,000
	웰빙문화테마마을 조성	2010~2017년	8,350
영양군	두들마을 관광자원개발	2009~2013년	4,300
	분재야생화 테마파크 조성	2010~2012년	4,000
	주실마을 관광자원화	2015~2016년	3,000
	바이크문화 탐방로 조성	2008~2012년	8,420
영주시	부석사 주변 관광자원개발	2009~2013년	5,426
	소백산자락길 문화생태탐방로 조성	2010~2012년	4,000
	소백산 명상센터 조성	2013~2015년	3,000
	이몽룡 영주유적지 관광자원개발	2015~2016년	900
	보현산 별빛 테마마을 조성	2012~2016년	4,100
영천시	보현산 천문과학관 전시체험장 조성	2014~2016년	3,000
	최무선 영상체험관 건립	2015~2017년	3,820
	명승지 회룡포 관광자원화	2009~2013년	6,400
예천군	비룡산 주변 관광자원화	2014~2015년	1,800
	용문사 주변 관광자원화	2014년	1,200

▼ 문화 및 생태·녹색 관광자원개발 사업 총괄표

시군	사업명	사업기간	투자비(백만원)
울릉군	개척사 테마관광지 조성사업	2008~2015년	11,541
	삼국시대 우산국 관광자원개발	2009~2017년	11,168
	남양 해수풀장 조성	2011~2013년	3,000
울진군	백암신선계곡 관광자원 조성	2008~2012년	5,400
	동해안 탐방로	2010~2014년	1,133
	전통 염전체험장 조성	2013년	1,800
	금강송 문화예술촌 조성	2015~2016년	600
	왕피천 생태공원 조성	2015~2018년	3,490
	백암신선계곡 생태녹색 관광자원 개발	2015년	800
의성군	역사문화테마파크 조성	2009~2012년	4,200
	붉은점 모시나비 체험길 조성	2011~2015년	1,533
	의성 성문 건립 및 공원화 사업	2012~2015년	3,200
	고운사 주변 관광자원화	2013~2015년	2,100
청도군	청도읍성 관광자원화	2011~2017년	11,615
	옛철길 레저파크 조성	2013~2015년	4,800
청송군	객주문학 테마타운 조성	2008~2016년	21,903
	얼음골 빙벽밸리 조성	2010~2017년	11,840
칠곡군	낙동강 수변레저공원 조성	2012~2017년	6,644
	관호산성공원 조성	2013~2017년	2,133
포항시	동해안 탐방로	2011~2015년	3,000
	진경산수 발현지 조성	2013~2016년	1,600
	덕실 생태문화공원 조성	2014~2015년	2,000

2) 사업 평가

■ 기본 방향

- 제5차 권역계획 기간 내 추진성과를 중심으로 권역 관광개발방향과의 적합성, 효율성, 효과성, 유용성, 추진가능성 등을 종합적으로 판단하여 제6차 권역계획의 반영여부 및 사업의 지속적인 추진여부를 결정하는 근거로 활용
- 평가 대상은 제5차 권역계획 내 추진된 관광자원개발 사업 중 완료(2013년 까지) 되거나 단년도 사업은 제외하되 완료된 사업 중 총사업비가 5,000백만 원 이상인 사업 포함.

■ 평가 기준

- 제6차 권역계획 수립지침에 근거하여 문화 및 생태·녹색 관광자원개발사업에 대한 평가 항목과 경북권의 특성을 반영할 수 있는 추가 항목을 설정

▼ 관광자원개발사업 평가 기준

구 분	세부 평가항목	평가 점수
목표 부합성	<ul style="list-style-type: none"> • 상위계획 및 개발목표와의 일관성 등 • 지역 특화성 및 차별성 등 	25점
자원의 가치	<ul style="list-style-type: none"> • 문화자원의 고유성, 진정성, 신기성 등 • 생태적 가치 보존의 필요성 등 • 브랜드화 가능성, 콘텐츠 경쟁력 등 	25점
사업의 실적	<ul style="list-style-type: none"> • 집행실적 : 계획공정 일치성, 예산 집행 실적 등 • 투자실적 : 국비, 지방비, 민간 투자실적 등 • 사업관리 : 자원 및 시설의 지속적 관리 등 	35점
사업의 효과	<ul style="list-style-type: none"> • 관광객 및 지역주민 이용 수준 • 지역경제 기여도, 지역사회 및 환경 영향 등 	15점

■ 평가 결과

- 대부분의 관광자원개발사업이 권역계획 기간 내에 완료되었으며, 일부사업의 경우 계획기간 연장, 사업내용 변경을 통해 개발사업을 진행하고 있어 사전 기획평가 기능의 도입이 필요
 - 삽살개 테마공원과 증기기관 관광열차 등 일부사업의 경우 사업 취소 내지 변경이 이루어져 공공사업의 신중한 검토가 요구됨.
- 일부사업의 경우 사업대상 부지의 근접성 내지 동일성이 존재하고 있어 관광개발사업의 기획단계부터 운영단계까지 객관적인 진단과 체계적인 관리가 절실함.
 - 종합적인 관점의 관광자원개발과 콘텐츠 확보를 병행해야 하나 관광자원개발을 추진한 후 콘텐츠 내지 진입로, 프로그램을 추가하는 방식이 일부 존재
- 평가 결과, 제6차 권역계획과 사업기간이 동일한 관광자원개발사업은 원안 추진이 필요하며, 향후 관광객 유치와 지역주민의 참여를 전제로 한 관광콘텐츠 내지 체험프로그램의 운영관리를 병행 추진하는 것이 바람직
 - 특히 지자체 만의 역사문화, 인물을 활용한 관광자원개발사업의 경우 향후 운영 관리비에 대한 전략 마련이 시급

▼ 문화 및 생태·녹색 관광자원개발사업 평가 결과

사 업 명	평가 기준				
	목표 부합성 (25)	자원의 가치 (25)	사업의 실적 (35)	사업의 효과 (15)	합계
삼성현 역사문화공원 조성	25	21	32	13	91
삼살개 테마공원 조성	19	19	20	11	69
삼성현문화관 콘텐츠 조성	23	22	30	12	87
동해안 탐방로(경주)	25	23	32	13	93
보문호 야간경관조명 조성	23	25	32	13	93
에밀레종 테마파크 조성	23	23	29	13	88
대가야 역사테마공원 조성	25	25	30	15	95
모듬내캠핑장 및 회천 주변 관광자원화	21	21	30	15	87
대가야 문화밸리 조성	23	23	32	15	93
산악레포츠공원 조성	25	23	35	15	98
천생산성 주변 관광자원화	25	23	32	15	95
낙동강 승마길 조성	25	23	20	11	79
위천 테마탐방로 조성	21	21	35	11	88
역사문화재현 테마공원 조성	21	21	35	11	88
일연 테마로드 조성	23	23	29	13	88
팔공산 원효 구도의 길 조성	23	23	29	13	88
김천 부항댐 관광자원화	25	25	32	15	97
추풍령 관광자원화	25	25	32	13	95
철로 관광자원화	25	25	35	13	98
문경 온천지구 주변 관광자원화	23	23	32	13	91
봉화전통마을 관광자원화	23	25	32	15	95
봉화증기기관 관광열차 운행	19	19	26	11	75
문장대 주변 관광자원개발	23	23	35	13	94
충의 역사 체험장 조성	19	19	29	11	78
낙동강 강바람길 탐방로 조성	25	25	35	13	98
경천섬 관광자원화	25	23	29	15	92
세종대왕자태실 생명문화공원 조성	25	23	32	11	91
성주 역사충절 관광자원개발	23	19	32	9	83
하아리 그린파크 조성	21	21	29	11	82
안동민속 한자마을 조성	25	23	32	13	93
도산 서부리 예술마을 조성	25	23	26	15	89
자웅암 테마파크 조성	23	19	29	11	82
제비원 전통문화공원 조성	21	21	20	9	71

▼ 문화 및 생태·녹색 관광자원개발사업 평가 결과

사 업 명	평가 기준				
	목표 부합성 (25)	자원의 가치 (25)	사업의 실적 (35)	사업의 효과 (15)	합계
해달외와 함께하는 동해안블루로드 조성	25	25	35	15	100
웰빙문화테마마을 조성	25	23	32	13	93
주실마을 관광자원화	25	25	20	13	83
바이크문화 탐방로 조성	23	23	32	13	91
부석사 주변 관광자원개발	21	25	32	13	91
소백산 명상센터 조성	23	23	29	13	88
이몽룡 영주유적지 관광자원개발	23	23	35	13	94
보현산 별빛 테마마을 조성	23	21	26	13	83
보현산 천문과학관 전시체험장 조성	23	23	26	15	87
최무선 영상체험관 건립	25	23	20	13	81
명승지 회룡포 관광자원화	23	25	32	15	95
비룡산 주변 관광자원화	23	23	32	13	91
개척사 테마관광지 조성사업	21	23	29	13	86
삼국시대 우산국 관광자원개발	25	25	32	15	97
백암신선계곡 관광자원 조성	21	23	29	11	84
동해안 탐방로(울진)	21	21	26	13	81
금강송 문화예술촌 조성	19	21	26	11	77
왕피천 생태공원 조성	19	21	26	11	77
붉은점 모시나비 체험길 조성	21	23	35	9	88
의성 성문 건립 및 공원화 사업	21	21	29	11	82
고운사 주변 관광자원화	23	23	29	13	88
청도읍성 관광자원화	23	23	32	13	91
옛철길 레저파크 조성	25	21	29	13	88
객주문학 테마타운 조성	23	23	29	13	88
얼음골 빙벽밸리 조성	23	23	26	13	85
낙동강 수변레저공원 조성	23	21	26	9	79
관호산성공원 조성	21	21	29	9	80
동해안 탐방로(포항)	23	23	32	13	91
진경산수 발현지 조성	23	23	32	11	89
덕실 생태문화공원 조성	23	23	32	13	91

2. 관광특구

1) 추진 현황

■ 외래 관광객 수

- 경상북도 소재 3개 관광특구 중 경주와 문경은 관광특구 지정요건인 연간 외래 관광객 10만 명 기준을 충족하고 있으나 백암온천관광특구는 미달

▼ 경상북도 관광특구 외래 관광객(명) 추이

특구명	2012년	2013년	2014년	2015년
경주	673,330	691,260	736,529	590,186
백암온천	12,274	24,075	15,021	15,212
문경	196,207	220,297	278,547	205,183

자료 : 경상북도, 관광특구 평가자료, (안동 : 경상북도, 2016).

■ 관광특구 프로그램

- 외래 관광객의 유치를 위한 관광특구는 국내외 홍보마케팅과 축제·행사 개최, 관광시설 확충 등을 추진

▼ 경상북도 관광특구 활성화 사업(2015년)

특구명	주요 내용	예산(백만원)
경주	<ul style="list-style-type: none"> 국내외 홍보마케팅 전개(팸투어, 박람회, TV 홍보 등) 축제 및 행사(실로크드 경주 2015, 한류페스티벌 등) 관광시설 확충(화백컨벤션센터 개관, 보문단지 정비 등) 	1,000
백암온천	<ul style="list-style-type: none"> 국내외 홍보마케팅 전개(전담여행사 운영, 팸투어, 안내책자 등) 축제 및 행사(백암온천 주말 길거리 공연 등) 관광시설 확충(신선계곡 탐방로 조성, 백암숲체험 교육장 등) 	-
문경	<ul style="list-style-type: none"> 국내외 홍보마케팅 전개(팸투어, 박람회, 온라인 홍보 등) 축제 및 행사(달빛 사랑여행, 찻사발축제 등) 관광시설 확충(화장실 개보수, 청운각 주변 추억의 거리 조성 등) 	800

주 : 예산은 주요 핵심사업을 중심으로 홍보마케팅 비용을 추정한 금액임.

자료 : 경상북도, 관광특구 평가자료, (안동 : 경상북도, 2016).

■ 관광진흥개발기금 지원현황

- 관광특구 활성화를 위한 관광숙박시설의 개보수와 한옥체험업, 호스텔업, 여행업 등의 운영자금을 확보하는 차원에서 매년 관광진흥개발기금을 융자받고 있는 실정
- 2015년 기준 경주는 9,254백만 원, 백암온천은 8,116백만 원

▼ 경상북도 관광특구 관광진흥개발기금 지원실적(백만원)

특구명	2012년	2013년	2014년	2015년
경주	3,528	2,911	10,035	9,254
백암온천	89	3,705	6,954	8,116

자료 : 경상북도, 관광특구 평가자료, (안동 : 경상북도, 각년도).

2) 사업 평가

■ 평가 기준

- 제6차 권역계획 수립지침에 의거하여 특구지정의 적합성과 특구사업의 잠재성, 특구사업의 효율성, 특구사업의 미래성을 평가항목으로 설정

▼ 관광특구 평가 기준

구 분	세부 평가항목	평가 점수
특구지정 적합성	<ul style="list-style-type: none"> 부지상태의 적정성(관광활동 관련 토지비율) 특구 내 시설의 편의성(종류, 개소수, 통역안내 등) 외래 관광객 수 총족 여부 	30점
특구사업 잠재성	<ul style="list-style-type: none"> 마케팅 프로그램 다양성과 창의성 외래 관광객 유치 노력 	20점
특구사업 효율성	<ul style="list-style-type: none"> 연간 집행 실적 외래 관광객 증가 추이 지역경제 파급효과 	15점
특구사업 미래성	<ul style="list-style-type: none"> 특구활성화 조직체계 및 적정성 특구 내 시설 관리체계 지속가능성(모니터링 및 제도 개선 등) 	35점

■ 평가 결과

- 경주와 문경 관광특구는 지정요건은 양호하나 지자체 관광 활성화와 병행하여 관광특구 자체에 대한 홍보마케팅과 브랜드 제고가 필요
- 백암온천 관광특구는 시설 편의성은 우수하나 접근성 불편으로 외래 관광객 수가 현저히 적어 향후 공격적인 홍보마케팅을 통한 외래 관광객 유치가 필요

▼ 관광특구 평가 결과

구 분	경주	백암온천	문경
특구지정 적합성	27	21	24
특구사업 잠재성	16	14	16
특구사업 효율성	15	9	12
특구사업 미래성	30	24	28
소 계	88점	68점	80점

제2절 전략 추진 과제

1. 광역관광자원 개발 및 활성화 기반 마련

1) 3대문화권 문화·생태 관광기반 조성

■ 추진 배경

- 경북의 유교·가야·신라 등 역사문화자원과 낙동강·백두대간권의 친환경 녹색자원의 관광 자원화를 통한 지역균형발전 도모
 - 제2차 국가균형발전전략회의(2008.09.10.)에서 5+2 광역경제권 30대 선도프로젝트로 선정된 대경권의 국책사업

■ 사업 개요

- 사업기간 : 2010~2021년
- 총사업비 : 2,848,100백만 원
 - 경북 2,215,800백만 원, 대구 112,500백만 원, 국가 519,800백만 원
- 사업유형
 - 선도사업(9개) 1,461,000백만 원, 전략사업(24개) 786,600백만 원
 - 진흥사업(11개) 80,700백만 원

■ 추진상황

- 3대문화권 문화·생태 관광기반 조성계획 중간평가('13.9~'14.8)
 - 서라벌 연희테마단지(경주), 백두대간 불교문화역사길(문경), 낙동가람 수변역사누림길(고령) 취소
- 현재, 30개 사업 43개 지구에서 선도 및 전략사업 추진 중
 - 사업완료(2개), 공사착공(34개), 실시설계중(6개),설계준비(1개)
- 현재, 3대문화권 문화·생태 관광기반 조성계획 진흥사업 추진 예정
 - 3대문화권 관광진흥사업 실행계획 수립용역 추진

▼ 3대문화권 경북사업 총괄

구분		사업명	사업비(억원)				사업 기간	사업내용
			계	국비	지방비	민자		
포항	전략	신라문화탐방 바닷길	460	212	241	7	11~19	• 연오랑세오녀테마공원 등
		동해안 연안녹색길	17	12	5	-	13~16	• 해안경관길 등
경주	선도	신화랑 풍류체험벨트	1,009	595	414	-	10~18	• 화랑유오전시관 등
	전략	신라금속 공예지국	315	194	121	-	13~19	• 공예예술인촌 등
김천	선도	황악산하야로비공원	1,117	634	365	118	11~19	• 사명당박물관 등
	전략	무흘구곡경관가도	117	75	42	-	12~19	• 시화아트리움 등
안동	선도	세계유교선비문화공원	2,242	1,386	856		10~20	• 세계유교문화박물관 등
		한국문화테마파크	1,389	705	377	307	10~20	• 한국선비서원 등
	전략	선성현 문화단지	438	304	134	-	12~19	• 선성현 문화단지 등
		유림문학 유토피아	229	160	69	-	12~17	• 이육사문학관 등
		전통 빛타래 길쌈마을	134	78	37	19	13~17	• 디자인 하우스 등
구미	전략	초전지 역사로드	414	273	141	-	11~17	• 디지털역사문화전시관 등
		낙동강역사너울길	322	195	127	-	11~17	• 산림에코센터 등
영주	선도	한국문화테마파크	1,565	774	491	300	10~20	• 한문화센터 등
	전략	무섬지리문화경관	247	145	91	11	12~18	• 윤도박물관 등
영천	선도	신화랑 풍류체험벨트	572	293	211	68	10~17	• 화랑버추얼돔 등
	전략	동의 참 누리원	308	195	113	-	11~17	• 전통한방재현단지 등
상주	선도	낙동강이야기나라	1,105	441	469	195	10~17	• 역사이야기관 등
	전략	거꾸로옛이야기숲	286	165	77	44	12~18	• 우복동이야기공작소 등
		태평성대경상강영	211	123	74	14	13~18	• 경상강영재현단지 등
문경	선도	녹색문화상생벨트	1,229	653	279	297	11~18	• 영상체험관 등
경산	선도	신화랑 풍류체험벨트	38	27	11	-	10~14	• 화랑풍류체험장 정비
	전략	동의 참 누리원	119	68	51	-	12~19	• 대오쌔지공원 등
군위	선도	삼국유사가온누리	1,343	819	457	67	10~19	• 삼국유사이야기학교 등
의성	전략	신라본 역사지움	465	283	182	-	11~18	• 고분역사공원 등
		비봉산푸른문화길	120	70	43	7	12~18	• 화전놀이체험공간 등
청송	전략	솔누리 느림보 세상	398	212	91	95	11~18	• 힐링센터, 탐방로 등
영양	전략	산촌문화 누리터	305	203	102	-	12~21	• 산촌문화누리터 등
		음식 디미방	268	175	75	18	11~17	• 음식디미방체험관 등
영덕	전략	낙동정맥 역사문화산수길	508	241	151	116	11~19	• 나옹왕사기념관 등
		동해안연안녹색길	88	62	26	-	15~20	• 오십천로하스밸리 등
청도	선도	신화랑 풍류체험벨트	610	292	240	78	10~18	• 화랑메인센터 등
고령	선도	가야국역사루트재현과 연계자원개발	573	339	224	10	10~18	• 왕궁·귀족촌 등
	전략	낙동강역사너울길	23	16	7	-	12~14	• 강변데크로드 등
성주	선도	가야국역사루트재현과 연계자원개발	123	83	40	-	10~16	• 정견모주신화테마관 등
	전략	무흘구곡경관가도	108	70	38	-	12~18	• 선비은거문화원 등
칠곡	전략	낙동강역사너울길	118	70	48	-	12~17	• 하천탐방로 등
예천	선도	녹색문화상생벨트	942	481	288	173	11~19	• 낙동강에코센터 등
봉화	선도	세계유교문화공원	581	213	220	148	10~21	• 탐방로, 인물역사관 등
	전략	누정휴 문화누리	414	289	125	-	12~19	• 정자문화전시관 등
울진	전략	금강송 에코리움	488	322	166	-	11~19	• 금강송테마전시관 등
		수도문화나라	98	62	36	-	12~17	• 수도문화전시관 등
울릉	전략	수도문화나라	197	125	72	-	11~16	• 수도문화랜드 등

2) 낙동강 문화관광권 개발

■ 추진 배경

- 경북의 낙동강이 지닌 생명의 젖줄, 문화의 모태, 생태의 보고, 산업의 발원지 등 다양한 의미를 문화경제적 가치로 복·융합하는 관광자원 개발 추진

■ 사업 개요

- 위 치 : 안동시, 구미시, 상주시, 고령군, 예천군
- 사업기간 : 2011~2016년
- 총사업비 : 41,230백만 원

■ 추진상황

- 2016년 현재, 대부분의 사업이 완료된 상태로 일부 사업은 연말 준공할 예정

▼ 낙동강 문화관광권 경북사업 총괄

구분	위치	사업비 (억원)	사업 기간	사업내용
낙동강 신나루 문화지대 조성		24,560	11~15	
개목나루	안동시 성곡동 일원	4,800	11~14	<ul style="list-style-type: none"> • 나루터, 안동명주촌 • 문화공연장, 황포돛배
비산나루	구미시 임수동 일원	4,900	11~14	<ul style="list-style-type: none"> • 나루터 전망대 • 수변데크, 초가집터 • 수경시설
회상나루	상주시 중동면 회상리	12,860	11~15	<ul style="list-style-type: none"> • 나루터, 주막촌, 객주촌 • 낙동강문학관, 문화공원
개경포나루	고령군 개진면 오사리	2,000	11~14	<ul style="list-style-type: none"> • 나루터, 주막촌 • 팔만대장경, 이운조형물 • 황포돛배
낙동강 레포츠밸리 조성	고령군 우곡면 예곡리	7,670	11~16	<ul style="list-style-type: none"> • MTB코스, 바이크텔 • 캠핑장, 광장, 편의시설
임하호 수상레저타운 조성	안동시 임동면 일원	9,000	12~16	<ul style="list-style-type: none"> • 수상레저타운, 캠핑장 • 테마공원, 생태탐방로



▲ 구미 비산나루와 임하호 캠핑장 모습

3) 중부내륙권 광역관광개발

■ 추진 배경

- 백두대간과 남한강·낙동강을 근간으로 하는 수려한 산악·수변자원과 유서 깊은 역사·문화자원이 풍부한 중부내륙권의 관광경쟁력 강화를 통한 위상 재정립

■ 사업 개요

- 위 치 : 영주시, 상주시, 문경시, 예천군
- 사업기간 : 2013~2022년
- 사업비 : 70,200백만 원(경북)
 - 지자체 사업 및 광역사업 구성

■ 추진상황

- 사업비 조정 및 사업계획 변경
 - 문화부 중부내륙권 광역관광개발계획 확정 : 7,690억 원, 75개 사업
 - 기재부 중부내륙권 광역관광개발계획 총사업비 조정 : 3,970억 원, 38개 사업
 - 봉화 ‘춘양목 산삼마을 조성’ 폐지 후 3대문화권 ‘누정휴 문화누리’에 통합 추진

▼ 중부내륙권 광역관광개발 경북사업 총괄

구분		사업비 (백만원)	사업기간	사업내용
영주	장수발효 고택마을	9,000	17~20	• 장이조아연구센터, 전통치유체험관, 고택숙박촌, 발효음식교실 등
	영주 녹색관광 정거장	5,658	13~18	• 풍류마당, 녹색건강마당, 녹색에너지센터, 자전거분수광장, 생태탐방로 등
상주	은자골 장수공원	4,974	17~18	• 은자설화광장, 십장생 장수다리, 무병장수 산책로, 탁죽주점 등
	속리산 시어동 휴양체험단지	15,763	15~17	• 야외스파 광장, 산돌레마을·캠핑장 등
문경	진안 뽕(유) 휴양촌	9,856	14~17	• 체험관, 전시관, 테마빌리지, 산책로 등
	경천호 녹색한반도 공원	6,650	19~22	• 수상레포츠체험장, 한반도광장 및 산책로, 오미자 숙박촌 등
예천	백두대간 곤충 놀이나라	10,478	13~16	• 곤충생태교육장, 곤충테마놀이시설, 호박벌체험농장 등
	소백산 하늘자락공원	7,908	16~18	• 하늘별 전망대, 하늘자락길, 오토캠핑장, 소백산 별자리교실 등
광역	백두대간 순환 Tour Route	13,728	14~20	• 친환경 교통 네트워크 구축 • 안내체계 정비/구축 • 투어루트 연계 명소화 사업
	테마 트레일 구축	12,672	15~22	• 대표 체험콘텐츠 구축 • 스토리텔링 발굴 및 연계상품 개발 • 통합 관광이용시스템 개발

4) 동해안권 광역관광개발

■ 추진 배경

- 동북아의 중심에 위치하는 입지적 여건을 활용하여 환동해권의 경제거점으로서의 위상 강화를 위한 관광교류의 확대와 국제관광 기반 마련

■ 사업 개요

- 위 치 : 포항시, 경주시, 영덕군, 울진군, 울릉군
- 사업기간 : 2009~2018년
- 사 업 비 : 41,395백만 원(광역사업 미포함)

■ 추진상황

- 문화부 동해안권 광역관광개발 기본계획(2007년) 확정
- 문화부 동해안권 광역관광개발사업 중간평가(2014년) 실시
 - 사업명, 사업기간, 사업비, 사업계획 변경 등
 - 울진 ‘불영계곡을 따라 다양한 생태관광 자원화 조성’ 사업 제외

▼ 동해안권 광역관광개발 경북사업 총괄

구분		사업비 (백만원)	사업 기간	사업내용
포항	구룡포 근대역사문화공간 정비 및 조성	8,605	09~13	<ul style="list-style-type: none"> • 근대역사관, 테마거리 조성 • 테마전시관, 지역관광안내소 • 구룡포공원 등
	덕동문화마을 관광자원화	3,994	10~12	<ul style="list-style-type: none"> • 포항전통문화체험관 건립
울진	십이령 옛길의 관광자원화	8,400	13~15	<ul style="list-style-type: none"> • 주막촌, 숙박촌 • 이야기 안내판, 이정표 • 프로그램 및 콘텐츠 개발
영덕	영덕 특색 있는 관광경관 만들기	4,630	10~14	<ul style="list-style-type: none"> • 대게조형물 및 특화공간 • 대게거리 도로 정비
울릉	화산을 품은 섬, 울릉도 지질관광	15,766	10~18	<ul style="list-style-type: none"> • 황토구미, 행남옛길 등 정비 • 천부 및 남서 일몰 전망대 • 화산지질 전자안내 시행
광역	동해안 별신국의 관광자원화	2,900	15~16	<ul style="list-style-type: none"> • DB 구축, 상설프로그램 등
	복합형 음식이벤트	4,600	15~16	<ul style="list-style-type: none"> • 박람회, 대표밥상, 인증제 등
	포항~동해간 연안크루즈 상품개발	2,582	16~17	<ul style="list-style-type: none"> • 관광안내소, 관광기념품점 등
	캐릭터 개발 및 관광기념품 제작	3,880	17~18	<ul style="list-style-type: none"> • 공예장터 개설, 캐릭터 등
	관광사업 혁신체계 구축	2,080	17~18	<ul style="list-style-type: none"> • 순환셔틀버스, 복합이용권 등

5) 대구-광주연계협력권 관광사업

■ 추진 배경

- 권역 간 연계·협력을 위한 관광루트 개발 및 문화·관광 부분 상생발전을 위한 Co-Marketing System 구축
- 달구벌-빛고을 내륙도시 관광자원의 특성화 및 '달빛사랑' 통합브랜드 구축
- 대구-광주 연계협력권의 문화·관광 부분 교류를 활성화하기 위한 프로그램 개발 및 운영 추진

■ 사업 개요

- 사업기간 : 2015~2019년
- 사업위치 : 대구권 12개 시·군·구, 광주권 9개 시·군·구
 - 경상북도 구미시, 영천시, 경산시, 고령군
- 총사업비 : 521,600백만 원 (창조관광 허브 및 화합문화 기반 구축 부문)

■ 추진상황

- 대구-광주연계협력권 4개 시·도 공동협약서 체결('11.12)
- 국토정책위원회 심의, 최종 결정('13.12)
 - 주민공청회('13.4), 종합계획(안) 입안('13.6), 국토계획평가 완료('13.12)

▼ 대구-광주연계협력권 관광사업(경북)

추진전략	단위사업	세부사업
대구-광주 동서화합루트 구축	<ul style="list-style-type: none"> • 영호남 광역루트 구축사업 • 중국인 관광객 유치 공동마케팅 사업 	<ul style="list-style-type: none"> • 영호남 광역 레포츠관광루트 및 거점지대 조성 • 영호남 동서 고대문화권 역사관광루트 구축 • 중국인 관광객 유치 BIG3 관광이벤트 추진 • 중국인 관광객 맞춤형 관광루트 개발
대구-광주 달빛사랑 브랜드 육성	<ul style="list-style-type: none"> • '달빛사랑' 브랜드 창조기반 조성사업 	<ul style="list-style-type: none"> • '달빛사랑' 여가캠핑장 조성 • '달빛사랑' 도시공원 조성 • '달빛사랑' 구석구석 체험상품개발 • '달빛사랑' 스마트 관광안내체계 구축 • '달빛사랑' 식도락관광 기반 조성 • '달빛사랑' 광역얼라이언스 구축 • '달빛사랑' 그린바이크 천리길 조성 • '달빛사랑' 도보 천리길 체험루트 조성
대구-광주 문화관광 일자리 창출	<ul style="list-style-type: none"> • 문화관광 전문인력 양성 및 교류사업 • 동서화합 문화관광 교류사업 	<ul style="list-style-type: none"> • 문화관광산업 전문인력 양성 및 상호교류 • 관광공무원 상생 협력프로그램 운영 • 메가이벤트 협력프로그램 운영 • 영·호남 선비문화 체험프로그램 운영 • 가야금 테마 문화교류 및 연계자원개발 • 인간문화재 관광교류 및 체험공간 조성

6) 백두대간권 관광사업

■ 추진 배경

- 백두대간을 중심으로 역사·문화 및 자연자원을 테마로 지역 간 제휴·연계가 가능한 녹색생태관광길을 조성하고, 역사문화생태 탐방열차 벨트를 구축
- 백두대간 고원지대를 활용한 산악레포츠 관련 시설의 입지와 스포츠 연관사업 유치, 스포츠 비즈니스 활성화 등을 통한 새로운 융합산업화 추진
- 명품 캠핑공간 조성 및 네트워크화, 관련 소프트웨어 구축 등으로 백두대간에 새로운 산림휴양과 여가활동공간을 조성

■ 사업 개요

- 사업기간 : 2014~2020년
- 사업위치 : 6개 시·도 27개 시군
 - 경상북도 봉화군, 영주시, 예천군, 안동시, 문경시, 상주시, 김천시
- 총사업비 : 680,000백만 원 (자연유산과 문화를 결합한 관광지대 구축)

■ 추진상황

- 백두대간권 4개 시·도 발전공동협의회 구성('12.2)
- 국토정책위원회 심의, 최종 결정('13.12)
 - 주민공청회('13.1), 종합계획(안) 입안('13.6), 국토계획평가 완료('13.10)

▼ 백두대간권 관광사업(경북)

프로젝트	단위사업	세부사업
백두대간 한반도 탐방로드 구축	• 백두대간 트레일 조성	
	• 백두대간 이야기나라 벨트 조성	• 경북 백두대간 이야기나라 벨트 조성 • 궤방령 장원급제길 조성 • 하늘재 회랑길 복원·정비 • 문경 로하스 마운틴 트레킹길 조성
	• 백두대간 탐방 지원 인프라 조성	• 백두대간 트레일 센터 조성 • 영호남 '화합과 상생' 공원 조성
	• 백두대간 역사문화생태 탐방열차 벨트 구축	
백두대간 산악레포츠벨트 구축	• 백두대간 산악 레포츠 기반 확충	• 산악 익스트림 스포츠 클러스터 조성 • 불정 밀리터리 레포츠센터 조성
백두대간 캠핑 新명소화	• 백두대간 캠핑장 네트워크 구축	• 문경새재 국민여가캠핑장 확장
	• 백두대간 명품 캠핑장 전략적 육성	• 백두대간 정감록 십승지 캠핑장 조성

2. 고부가 관광콘텐츠 육성

1) MICE 관광

(1) 추진배경

- MICE시장은 유럽, 미주에서 아시아로 최근 급속히 이동하고 있으며 특히 한국, 싱가포르, 일본, 중국 등을 포함한 아시아 국가들이 새로운 컨벤션 개최지로 부상
- 정부는 신성장 동력인 MICE 산업을 집중육성
 - 서울 잠실운동장 일대를 ‘국제교류복합지구’로 조성해 도심형 MICE 복합단지로 육성
- 문화체육관광부는 각종 국제회의 유치·개최지원 등을 위한 국제회의도시를 지정
 - 기존에 서울, 부산, 대구, 제주특별자치도, 광주, 대전 등 8개 도시 외에 2014년 12월 경주, 고양, 평창이 국제회의도시로 신규 지정
- MICE 참가자는 일반관광객에 비해 체류기간이 길고, 평균 소비액이 높아 개최지에 미치는 파급효과가 상당

(2) 여건분석

- 경북에는 GUMICO(2010년 10월)와 HICO(2015년 3월)를 비롯해 크고 작은 컨벤션 시설이 건립되거나 건립될 예정
 - 2013년 10월 경주는 컨벤션뷰로를 설립하는 등 국제회의 유치 및 지원시스템을 구축
- 2013년 MICE 산업통계에 따르면 경북은 2013년 Meeting 11,459건, Convention 285건, Exhibition 48건을 개최
 - 경북은 회의중심으로 대구(전시 중심), 부산(컨벤션 중심)에 비해 특화 영역이 미형성 된 상태

▼ 경상북도 국제시설 현황(2013년)

시설명	운영 개요
GUMICO	<ul style="list-style-type: none"> • 개관 : 2010년 10월(EXCO 위탁운영) • 실적 : 전시회 14건, 회의 및 컨벤션 143건(2013년)
HICO	<ul style="list-style-type: none"> • 개관 : 2015년 3월 • 2013년 10월, 경주컨벤션뷰로 설립 • 실적 : 컨벤션 및 회의(184건), 전시회 7건, 국제회의 16건(2013년)
세계유교문화컨벤션센터	<ul style="list-style-type: none"> • 2018년 완공 예정

주 : 1. Meeting : 외국인 참가자 10명 미만, 전체참가자 10명 이상, 4시간 이상 개최
 2. Convention : 외국인 참가자 10명 이상, 전체참가자 250명 이상, 4시간 이상 개최
 3. Exhibition : 무역전시회, 소비자전시회 등
 자료 : 한국관광공사, 2013 MICE 산업통계, (원주 : 한국관광공사, 2014).

▼ 경상권 주요 도시 국제회의 개최현황(2013년)

구분	Meeting	Convention	Exhibition
경북	<ul style="list-style-type: none"> 개최건수 : 11,459건 참가자 : 972,107명 	<ul style="list-style-type: none"> 개최건수 : 285건 참가자 : 117,999명 	<ul style="list-style-type: none"> 개최건수 : 6건 참가자 : 69,962명
대구	<ul style="list-style-type: none"> 개최건수 : 13,471건 참가자 1,079,096명 	<ul style="list-style-type: none"> 개최건수 : 177건 참가자 : 104,610명 	<ul style="list-style-type: none"> 개최건수 : 48건 참가자 : 1,052,824명
부산	<ul style="list-style-type: none"> 개최건수 : 18,882건 참가자 : 2,017,226명 	<ul style="list-style-type: none"> 개최건수 : 537건 참가자 : 424,822명 	<ul style="list-style-type: none"> 개최건수 : 79건 참가자 : 1,800,707명

자료 : 한국관광공사, 2013 MICE 산업통계, (원주 : 한국관광공사, 2014).

(3) 개발방향

■ 지역 특화 전시컨벤션시설 건립 및 활성화 추진

- 안동 : 유교문화 전시컨벤션센터
 - 유교문화, 정신문화 및 세계문화유산, 역사도시 관련 국제회의 유치
- 지역내 Small MICE 시설의 활용
 - 지역 내 중소규모 회의 시설의 네트워크화로 테마별 MICE 유치

■ 컨벤션 전담조직 구성 및 연계지원 조직 강화

- 지역별 컨벤션뷰로 설립
 - 전시, 회의, 인센티브 여행 관련 마케팅과 컨설팅 지원
 - MICE 관련 이해당사자 협력 및 업무 조정
 - 해외로드쇼, 세일즈 콜, 전시회 참가 및 홍보관 운영
- 경북도 문화관광체육국 내 경북 MICE 산업 컨트롤타워 구성
 - (가칭) 경북 MICE 협의회 구성

■ MICE산업 활성화를 위한 제도적 기반 조성

- 국제회의산업 육성계획 수립, 국제회의 유치·개최 지원, 협의회 설치 등을 포함하는 「국제회의산업육성에 관한 조례」 제정

■ 지역대학 연계 전시컨벤션 전문 인력 양성

- 경북관광아카데미 내 MICE 전문가 양성과정 신설

- MICE 전문 인력 DB 구축
 - 전시·컨벤션·국제회의·이벤트 전공자 및 행사 유경험자, 관련 교육원 수료자, 자격증 소지자 등
- 지역대학과 연계하여 관련학과 내 학점인증제 도입 검토

(4) 경북 MICE 산업 집중 육성

■ 지역 특화형 컨벤션 지속 개최

- 경북의 역사문화와 산업·경제 등 제반여건을 감안한 지역특화형 컨벤션을 지속적으로 개최하여 지역경제 활성화

■ 국제회의 도시 추가지정

- 신규 조성될 국제회의시설을 중심으로 국제회의산업 육성에 관한 법률에 의거한 ‘국제회의 도시’로 지정 및 수용태세 개선
 - 숙박시설, 교통시설, 쇼핑·위락시설, 식음시설, 편의시설, 홍보·안내시설 등 기반 조성

(5) 지역별 특화 연계 사업 시행

■ 구미·포항시 산업 중심 MICE 도시 육성

- 구미 지역 관련 산업(전자) 중심의 각종 전시회 개발 육성
- 구미국가산업단지 내 대기업 연수회 유치 개최
- POSCO, 철강산업단지 등 철강, 소재분야 컨벤션 유치
- POSTECH, 한동대 등 지역대학 기반의 각종 학술대회 유치 개최

■ 경주 세계역사문화도시 특화 컨벤션 육성

- 국제회의도시로서의 한국 대표 컨벤션 도시로 육성
- 한수원 등 에너지 관련 지역 특화 전시회 및 컨벤션 육성
- 세계유산도시 및 역사문화 관련 특화 컨벤션 개발

■ 안동 유교와 한국전통문화 특화 컨벤션 육성

- 유교문화, 한국전통문화 관련 컨벤션 개발 육성과 행사 유치

- 한중일 유교문화권을 활용한 국제회의 유치 개최
- 기업회의, 공무원 교육 등 유치 개최

(6) 경북 특화 Small MICE 육성

■ 가칭) 경북 Small MICE 네트워크 개발

- 지역대학의 회의시설을 활용한 유니벤션(UNIVENTION) 육성 : 학술 및 학회 관련 회의, 심포지엄, 세미나 등
- 시군 간 연계로 통한 소규모 회의 및 기업연수 적극 유치
 - 국학진흥원, 세계물포럼기념관, 임업연구원 등

■ 전통유산 활용 Small MICE 육성

- 서원·향교·고택을 경북 Small MICE 시설로 분류·관리하고 소규모 회의 유치
- 전통자원 활용에 따른 제약이 따를 경우 제도개선 추진

2) 의료힐니스²⁰⁾관광

(1) 추진배경

- 웰빙, 웰니스 등 라이프스타일의 변화, 고령화에 따른 의료서비스 수요의 증가로 의료산업과 관광이 융합된 의료관광이 새로운 관광트렌드로 급부상
- 아시아·태평양지역에서는 싱가포르, 태국, 말레이시아, 인도 등이 국가적 차원에서 의료관광산업을 육성하고 있으며, 각국마다 차별화된 고품격 의료서비스를 제공하기 위한 의료관광상품 개발에 주력
- 한국은 서울, 부산을 비롯해 여러 지자체가 의료관광 활성화를 위해 경쟁 중
- 정부는 국제의료사업지원법('15년 12월)을 제정해 외국인 환자의 국내 유치와 병원의 해외 진출을 지원
- 경북은 한방산업 등 힐링치유 여건이 잘 조성되어 있으며 우수한 관광자원이 분포
 - 대구국제공항의 중국인 관광객 120시간 무비자 환승공항 지정, 경주화백컨벤션센터 활성화 등 MICE 관광객 증가 등의 잠재력을 극대화하는 의료관광의 전략 마련이 필요

20) 힐니스는 힐링(Healing)과 해피니스(Happiness)의 합성 신조어

(2) 여건분석

- 2015년 방한 의료관광객은 296,883명이며, 경북은 2,267명을 유치해 0.8%를 차지
 - 2014년 경북 방문 외국인 의료 관광객 3,403명에 비해 33.4% 감소
- 방한 의료관광객 1인당 평균 진료비는 209만 원(입원환자 995만 원, 외래 136만 원, 건강검진 90만 원)을 지출
 - 경북 방문 의료관광객의 1인당 평균 진료비는 49만 원(입원환자 258만 원, 외래 21만 원, 건강검진 50만 원) 수준
- 경북 내 의료관광객 유치 가능한 기관은 총 16개이며, 이 중 1백 명 이상 유치 가능 기관은 5개
 - 핵심인프라 부족과 대도시와의 경쟁 등에 따른 한계를 넘을 수 있는 차별화된 의료관광 시장의 발굴이 절실
- 경북은 전국 한약재 제1의 생산지로 재배농가 수, 재배면적 및 생산량에서 전국 1위를 차지
- 영천(한방시장)과 더불어 안동(산약, 지황), 영주(풍기인삼), 문경(오미자), 봉화(송이), 영양(산채) 등 청정약용작물 생산의 주산지
- 경북에는 한약재 외에도 한방 관련 연구기관과 병원 등 한방 관련 인프라가 산재
 - 북부권에는 상주 한방산업단지, 안동 경북바이오산업연구원, 한약재유통지원시설, 약용작물개발센터, 경북바이오 벤처프라자, 약용작물종자은행, 영주 풍기인삼시험장, 봉화 고랭지약초시험장 등의 시설이 입지
 - 남부권에는 대구경북한방산업진흥원, 동국대 경주한방병원과 난치병한양방치료연구센터, 꽃마을 경주한방병원 등이 대표적
 - 경북청정약용작물클러스터사업단은 청정약용작물의 재배, 생산, R&D, 가공, 유통, 수출에 걸친 전단계 시스템화 전문 기관

(3) 개발방향

■ 광역 한방힐니스 의료휴양관광 진흥

- 대구경북첨단의료복합단지를 비롯한 대구, 구미, 포항 도심의 의료시설과 영천, 경주, 안동의 한방자원을 연계해 추진

■ 동해안 블루테라피 관광 육성

- 경주 양성자가속기 의료진단센터와 동해안의 온천, 해양자원을 활용해 한국을 대표하는 블루테라피관광지대로 조성
- 동해안의 최대 잠재력인 해양자원과 산림자원을 연계하여 건강한 삶을 지향하는 잠재관광소비자를 유치함으로써 지역 발전의 새로운 모멘텀으로 활용
 - 해양바이오, 심층수, 헬스케어, 산림테라피, 신재생에너지, 로컬푸드 등의 웰빙휴양자원과 백암·덕구·영일만·보문 등지의 온천시설·자원 풍부

(4) 광역 한방힐니스 의료관광 활성화 추진

■ ‘광역 한방 휴(休)사업’ 대구경북 공동마케팅 시행

- 청도군, 달성군, 대구시 연계 ‘한방휴사업’이 지자체간 연계협력 사업으로 선정
 - 경북 청도군과 대구 수성구, 달성군, 대구테크노파크가 다자간 업무협약을 맺고 한방 및 문화자원을 접목한 의료관광 상품 구축
- 구미, 포항, 대구 등 대구경북의 주요 대도시가 보유한 의료시설과 영천, 경주, 안동이 보유한 한방힐링 자원을 연계하여 한방휴사업을 광역사업으로 리모델링
 - ‘대구경북 광역한방휴사업 추진단’ 구성 및 시장별 마케팅 시행

■ 광역한방휴사업 인프라 정비

- 상주 전통한방의료체험단지, 봉화·영주권 약초단지, 국립산림치유원 등과 안동·영주권 역사문화 관광자원을 연계한 클러스터 조성
- 국립노화종합연구원, 실버 메디컬 교육교류센터, 안동실버의료단지 조성 등을 추진하고, 안동바이오산업특화단지 등을 연계한 실버·한방 관광허브 조성

(5) 동해안 블루테라피 관광 육성

■ MICE 연계 한방힐링 의료관광 특성화

- HICO와 연계한 MICE 방문객 대상 한방힐링 체험 프로그램을 개발 및 제공
 - 경주 동국대병원, 계명대병원, 굿모닝병원 등 기존시설과 연계한 양한방 협진

■ 한방의료관광센터 건립

- 경주 보문단지에 한국 남부권을 대표하는 한방의료관광거점 조성

■ 한방웰니스관광 기반 조성

- 의료관광 전문 에이전시, 의료관광 전문통역사 양성 등 의료관광 전문화를 위한 인적·제도적 기반 구축과 경북 의료관광 원스톱 서비스센터를 운영

3) 음식관광

(1) 추진배경

- 세계관광시장은 획일화된 단체관광이나 대량관광에서 벗어나 관광객들의 특정 관심사(SIT : Special Interest Tourism)를 중심으로 재편되는 추세
- 음식관광은 고전적이면서도 지속적으로 확대·재생산되는 관광의 한 영역
 - 신선한 식재료를 생산하는 산지 방문, 식재료나 음료 가공과정 체험이 가능한 공장견학, 요리사의 창작요리를 서비스와 함께 경험할 수 있는 식당 방문 등이 음식관광 상품 개발의 핵심요소
- 경북은 백두대간과 동해안의 다양한 식재료와 독특한 전통음식문화를 계승 및 발전시키고 있으나 관광산업화는 여전히 미흡한 실정

(2) 여건분석

- 경북은 산, 바다, 내륙에서 생산되는 다양한 식재료와 독특한 문화를 연계한 음식 테마거리와 축제이벤트 개최, 지역만의 음식문화가 전래
 - 경북 북부지역은 유교문화와 백두대간에서 생산되는 신선한 재료를 바탕으로 다양한 향토음식을 보유
 - 경북 동해안지역은 수산물 기반의 지역 특화 먹거리가 다수

▼ 경상북도 지역별 대표 먹거리 현황

구분	세부내용
경북 북부권	<ul style="list-style-type: none"> • 헛제사밥, 안동찜닭, 한방돼지고기, 용궁순대, 청송 달기백숙 • 문경 오미자, 안동 산약, 풍기 인삼, 영양 산나물, 봉화 송이
경북 동부권	<ul style="list-style-type: none"> • 포항 물회, 동해안 참가자미, 대게 • 포항 과메기, 울릉도 오징어
경북 중서부권	<ul style="list-style-type: none"> • 청도 추어탕, 고령 대가야진찬, 성주 등겨장 밥상, 경주 최부자손님상 • 청도 한재미나리

▼ 경상북도 지역별 음식테마거리와 음식테마축제

구분	세부내용
음식테마거리	<ul style="list-style-type: none"> 영덕대게거리, 안동찜닭골목, 영천 소머리국밥거리, 포항 구룡포 과메기물회거리, 상주 낙동 한우촌거리, 봉화 다덕약수탕 토속음식단지, 봉성 돼지숯불 토속음식단지, 영주 한우숯불거리, 예천 용궁
경북 음식테마축제	<ul style="list-style-type: none"> 문경오미자축제, 예천용궁순대축제, 예천삼강주막막걸리축제, 영덕·울진 대게축제, 구룡포과메기축제, 호미곶돌문어축제, 울릉오징어축제, 울진금강송송이축제

자료 : 경북나드리(<http://www.gbtour.net>) 외

○ 특히 경북은 한국의 전통음식조리법이 보존·전승되는 지역

- 국내에서 가장 오래된 조리서인 수운잡방(한문필사본), 우리나라 최초의 한글조리서인 음식디미방, 온주법 등 전통요리법이 기록된 고조리서가 전승
- 영양 두들마을 전통음식체험관에서는 음식디미방 종가음식 재현 및 요리를 제공하고 있으며, 안동 군자마을 수운잡방연구회에서는 수운잡방 음식의 재현을 추진

(3) 개발방향

■ 경북을 한국 전통음식관광 명소로 육성

- 경북을 대표할 전통음식문화를 관광상품으로 육성하고, 전통요리법의 전승 및 관광자원화를 추진

■ 고부가가치 융합형 음식관광 상품 개발

- 음식자원을 기반으로 볼거리, 먹거리, 살거리를 연계하는 융합형 명소와 상품 판매
 - 지역별 음식테마거리와 축제이벤트, 지역명소를 연계한 효율적 마케팅 시행

(4) 고택 및 종가 연계 음식관광 진흥

■ 시범사업을 통한 종부음식 상품화

- 고택 및 종가 고유의 음식자원 가치 제고와 전통문화 체험이 가능한 고택이 대상
 - 고택 환경개선 및 음식관광 연계 상품 개발을 위한 시범사업 추진
 - 문화부와 농식품부 공동사업화를 통해 한국전통향토음식 관광자원화 수범사업 발굴
- 고택 및 종가 음식을 소재로 지역의 다양한 먹거리, 볼거리, 체험거리 연계

■ 경북 종가음식조리서의 세계화

- 음식디미방, 수운잡방의 세계기록유산 등재 추진하고, 대표 식단 선정, 음식 스토리 구성, 브랜드 개발 등의 현대화 및 보급화 추진

(5) 경북 대표 음식관광 상품 개발

■ 경북 음식관광 명품 코스 개발

- 경북 북부권의 힐링 먹거리와 관광명소를 연계하는 ‘장수힐링 음식관광코스’ 개발
- 동해안 힐링음식체험 여행프로그램 개발
 - 경주 허브랜드와 토함산 범골 장뇌삼 녹색체험마을, 영덕 대게와 풍력발전단지 이색 숙박시설, 울진 금강송과 울진 송이·대게, 울릉 명이나물(산마늘)과 나리분지, 포항 과메기와 산업·연구시설(포항공대, 방사광가속기, 포항제철) 등을 연계
- 지역방송과 연계한 ‘경북음식거리 탐방 리포트’ 기획 프로그램 지원과 코레일을 연계한 경북음식관광 테마열차 상품 개발
- 와이너리 테마관광상품 개발
 - 영천, 청도, 김천, 봉화 등지의 와인과 주변의 관광명소, 축제이벤트를 연계한 와인테마 코스를 발굴해 상품화

4) 레저스포츠관광

(1) 추진배경

- 정부는 고부가가치 융복합 관광산업 육성을 국정과제로 선정해 외래 관광객 증대 및 국내관광 활성화를 촉진
- 경북 중부 지역은 낙동강 및 그 지류들이 흐르고 영천댐, 부항댐 등의 수변자원을 보유하고 있어 구미강변 친수레저파크 조성, 김천부항댐 관광자원화 사업, 낙동강 역사너울길 등이 추진되고 있고, 게이밍산업시설, 캠핑장, 지역산업 및 예술 자원 등을 보유하고 있어 고부가 융복합관광 창출 가능
- 경북은 낙동강을 중심으로 한 풍부한 수자원과 레저스포츠, 주변 명소를 연계한 레저스포츠벨트 조성의 잠재력 풍부

(2) 개발방향

■ 대구 대도시권 관광명소와 레저스포츠시설 연계 강화

- 영천, 경산, 청도를 연결하는 게이밍관광과 광역 레포츠관광 코스 개발을 추진

■ 관광트렌드를 반영한 체류형 수변 공간 창출

- 낙동강과 댐, 저수지를 활용한 캠핑장 조성 및 상설프로그램 운영을 통해 소득 창출

(3) 게이밍관광

■ 게이밍과 치유의 융복합 관광상품 개발

- 청도소싸움경기장과 운주산승마장, 영천경마공원(예정) 등을 연계한 치유관광상품 및 상설프로그램 운영
- 경산 문천지와 삼성볼파크, 대구라이온스파크 등을 연계한 스포츠관광 프로그램 운영

(4) 캠핑관광

■ 지역사회와 연계한 체험프로그램 운영

- 해당 지역 관광지 및 문화시설뿐만 아니라 식음·쇼핑 등 지역 상권과의 연계가 가능한 프로그램 개발 및 운영
 - 캠핑장 내 주말로컬푸드마켓 운영
 - 캠핑장 주변 명소 할인패스 운영
 - 지역축제 및 대표 공연행사 등과 연계한 숙박패키지 기획
- 단순한 캠핑을 넘어 특화프로그램 개발 및 운영
 - 사회적 경제체험프로그램과 어둠속 명상프로그램, 계곡 물놀이공간 마련 등

■ 고(Go)캠핑사이트를 활용한 홍보마케팅 전개

- 정부는 2016년 6월부터 전국 등록캠핑장과 안전한 캠핑 정보 등을 제공하는 고캠핑사이트를 운영
 - 테마야영장 안내와 캠핑 장비 소개, 응급처치 요령 등 안전하고 편리한 캠핑에 필요한 다양한 정보를 제공

- 고캠핑사이트에 캠핑장에 대한 시설 및 프로그램 정보를 상시적으로 등록할 수 있는 마인드를 제고

■ 캠핑장 등록 유도 및 캠핑장 안전관리교육 강화

- 미등록 야영장 근절 및 야영장 등록 지원
 - 야영장 등록제 시행('14년 10월)에 따른 미등록 야영장 근절을 위한 단속과 안전시설 구비 지원을 통해 야영장 등록 유도를 병행 추진
- 캠핑장 안전관리 매뉴얼 교육
 - 캠핑장 사업자 입장에서의 안전한 캠핑을 위한 안전관리 매뉴얼의 제작 및 보급을 지속 추진하고, 안전관리 매뉴얼 교육을 강화

(5) 수변관광

■ 낙동강변 관광루트 설정

- 낙동강의 수변자원과 지역문화를 연계한 하천생태탐방, 호국문화탐방, 역사문화탐방 등의 관광루트를 육성

■ 낙동강변 연계 관광코스 개발

- 구미(해평철새도래지), 낙동강수변 갈대군락지·칠곡보생태공원·음식물쓰레기 자원화 시설(칠곡), 달성습지(대구) 등을 연계한 강변 생태관광코스 개발
- 낙동강변의 다수 생활체육시설을 연계하여 낙동강 사회인야구대회 등 구미 낙동강변 생활체육페스티벌 개최를 통해 새로운 생활체육관광코스 개발

■ 저수지 및 댐 연계관광 추진

- 저수지의 기능적 역할에 관광기능을 부여하여 관광자원화 추진
 - 저수지 특성에 맞게 수변공원, 수변레저스포츠공원 등으로 활용
- 댐 특성을 반영한 테마관광자원화 추진
 - 2015년 10월 준공된 성덕다목적댐은 우리나라 다목적댐 중 가장 높은 해발 396m에 위치하고 14곳의 다리로 연결해 호수 위를 달리는 드라이브가 가능
 - 국내 최초로 곡선형 디자인을 적용하여 주변 경관과 어울리는 보현산댐 상류는 전망대(30m)와 생태습지가, 하류에는 물놀이장, 캐러밴 캠핑장, 분수, 주차장, 초화원, 산책로 등을 갖춘 공원이 있어 생태환경 및 수변레저 체험이 가능하고, 인근 보현산천문대, 보현산천문과학관, 별빛마을, 오리장림 등과도 연계 가능

3. 생활권 기반 연계관광 추진

1) 여건분석

- 지역행복생활권은 전국 어디서나 주민이 불편함이 없이 기초인프라, 일자리·교육·문화·복지 서비스가 충족되는 주민 일상생활의 공간을 의미

- 이웃 시군이 자발적으로 협력하여 구성하는 공간으로 중심도시, 농어촌중심지(읍·면), 배후마을을 포괄하는 개념



자료 : 지역발전위원회

- 경상북도의 지역행복생활권은 시군 자율적 합의에 따라 9+2개로 구성

▲ 지역행복생활권 개념

- 중추도시생활권 : 포항중추도시생활권, 구미중추도시생활권, 안동중추도시생활권
- 농어촌생활권 : 성주·고령생활권, 군위·의성생활권, 영양·영덕·울진생활권
- 도농연계생활권 : 영주·봉화생활권, 상주·문경·예천생활권, 영천·경산·청도생활권
- 타 시도 연계 생활권(도 주관) : 소백산권(경북 영주, 충북 단양, 강원 영월), 삼도봉권(경북 김천, 전북 무주, 충북 영동)

▼ 경상북도 지역행복생활권 구성 현황

구 분	생활권명	해당 시군
중추도시생활권 (3)	<ul style="list-style-type: none"> • 포항중추도시생활권 • 안동중추도시생활권 • 구미중추도시생활권 	<ul style="list-style-type: none"> • 포항 + 경주 + 영덕 + 울진 + 울릉 • 안동 + 의성 + 청송 + 영양 + 예천 • 구미 + 김천 + 칠곡
도농연계생활권 (3)	<ul style="list-style-type: none"> • 영주·봉화 생활권 • 상주·문경·예천 생활권 • 경산·영천·청도 생활권 	<ul style="list-style-type: none"> • 영주 + 봉화 • 상주 + 문경 + 예천 • 경산 + 영천 + 청도
농어촌생활권 (3)	<ul style="list-style-type: none"> • 고령·성주 생활권 • 군위·의성 생활권 • 영양·영덕·울진 생활권 	<ul style="list-style-type: none"> • 고령 + 성주 • 군위 + 의성 • 영양 + 영덕 + 울진
타 시도 연계 생활권 (2)	<ul style="list-style-type: none"> • 삼도봉권 • 소백산권 	<ul style="list-style-type: none"> • 경북 김천 + 충북 영동 + 전북 무주 • 경북 영주 + 충북 단양 + 강원 영월

2) 개발방향

■ 생활권 공동의 관광자원 연계 개발

- 생활권의 지리적 장점 및 보유자원을 활용한 지자체 간 연계 벨트화 등을 통해 자원 활용의 극대화 추구
- 생활권 관광협력체계 구축·운영을 통해 공동 자원을 기반으로 한 탐방루트 개발 등 관광자원의 연계 개발과 홍보

■ 생활권 단위 관광 브랜드 개발 및 공동 마케팅

- 생활권 단위의 관광개발 참여 주체 조직화와 관광 브랜드 개발을 통한 관광상품의 경쟁력 제고
- 생활권별 기초지자체별 관광상품 연계 및 프로그램화와 함께 지역특화자원과의 공동마케팅 전개

3) 포항중추도시생활권

■ 동해안 해양관광 연계 콘텐츠 개발 및 관광서비스 기반 확충

- 포항중추도시생활권은 해양문화, 신라문화, 섬 문화, 형산강, 어촌 및 어항 등 다양한 문화자원 보유
- 해양과 연계된 레저·스포츠 이벤트 등을 육성하고, 우수한 자연환경과 역사문화자원을 활용한 지역특화 관광·문화공간 개발 및 네트워크화
- 스마트화 하는 관광트렌드에 부응하고, 동해안 지역의 특성이 반영된 관광서비스 기반 구축과 콘텐츠 개발
- 경북 동해안을 방문하는 관광객들에게 생활권 시군의 관광정보를 동시에 접할 수 있는 안내 및 정보의 공동이용 체계 구축

▼ 포항중추도시생활권 연계관광 개발사업

사업명	위치	사업기간 (년)	사업비 (백만원)	주요 내용
동해안권 통합 관광안내소 설치	포항	2017~2018	2,000	• KTX역사(포항역)내 동해안 5개 시군 통합 관광안내소 설치·운영
SMART 관광정보 공동서비스	생활권 전역	2017~2019	1,500	• 동해안권 관광상품 및 관광정보 스마트폰 앱 공동개발, 동해안권 관광홈페이지 통합 구축, 실시간 관광정보서비스 제공

사업명	위치	사업기간 (년)	사업비 (백만원)	주요 내용
Blue Power 아카데미 수학여행 프로젝트	생활권 전역	2017~2018	1,500	• 지역연계 수학여행 프로그램 개발, 공동 브랜드 및 상품 개발, 독도학생아카데미 운영
동해안 블루라이트 벨트 기반 구축	생활권 전역	2017~2021	9,000	• 동해안 인근 특화관광자원과 연계한 교육체험 프로그램 및 코스 개발, 블루라이트벨트 시범마을 육성
해양레포츠 이벤트 육성	생활권 전역	2017~2021	3,500	• 코리아컵 국제요트대회의 확대 추진, 요트 학교와 연계한 교육 및 체험프로그램 개발
천년의 숨길 프로젝트	생활권 전역	2017~2021	6,000	• 주요 신라문화 유산 주변 정비, 수륙만리 탐방로 조성(경주~울릉), 공동 브랜드 및 관광상품 개발
지오투어리즘을 활용한 동해안 친환경 통합관광 활성화	생활권 전역	2014~2021	2,740	• 친환경 지오투어리즘 통합관광프로그램 개발, 안내해설사 양성, 거점센터 구축, 관광 기반시설 정비
형산강 환경생태 탐방벨트 조성	포항, 경주	2017~2021	70,000	• 형산강 생태습지 및 플로팅 실크가든 조성, 강변 생태체험 트레일 조성

4) 안동중추도시생활권

■ 생활권 관광 협력 네트워크 구축

- 생활권 내 지자체 간의 상생발전을 모색할 수 있는 관광시설 및 자원, 관광프로그램의 공동 운영과 개발을 통해 상호 신뢰 형성과 지역경제 활성화 도모
- 생활권 내 문화관광시설과 문화행사, 빼어난 자연생태자원을 연계한 공동프로그램 운영
- 관광객에게 안심한 먹거리를 제공할 수 있는 기반을 구축하고, 도시민과 농촌과의 도농교류 활성화 도모를 위해 마을단위 축제의 기획과 프로그램 개발
- 외국인 통역 및 해설 인력의 수급 불일치 해소를 위해 결혼이주여성을 대상으로 한 통역·해설 전문인력 양성 및 역량을 강화

▼ 안동중추도시생활권 연계관광 개발사업

사업명	위치	사업기간 (년)	사업비 (백만원)	주요 내용
문화관광 시설 및 행사 공동프로그램 운영	생활권 전역	2017~2021	1,200	박물관, 전시·체험관 등 문화관광 시설·행사 활성화 테마프로그램 개발, 공동브랜드 개발, 공동 마케팅
자연환경체험 다큐 멘터리 프로그램 운영	생활권 전역	2017~2021	1,500	자연환경 모바일 앱 제작, 교육과정과 연계한 다큐멘터리 영상 제작 및 교육콘텐츠 개발, 방문객을 위한 인터랙티브 콘텐츠 개발, 지역특화 자연환경해설사 양성 및 예약시스템 구축

사업명	위치	사업기간 (년)	사업비 (백만원)	주요 내용
사계절 농촌스테이 마을 축제 지원	생활권 전역	2017~2021	1,600	농촌축제 통합 기획 및 브랜드 개발, 생활권 시군별 농촌축제 개최 지원, 농촌축제 연계 관광코스 및 상품개발, 홍보 및 컨설팅
‘행복한 여행밥상’ 활성화 추진	생활권 전역	2017~2021	7,000	여행밥상 공동브랜드 창조, 지역 음식산업화 기반 조성, 지역 주민 밀착형 음식관광 활성 화 사업
다문화 결혼이주여성 관광일자리 창출	생활권 전역	2015~2018	2,000	통역·해설 인력 역량 강화(교육매뉴얼 제작, 인력 양성, 인력 모니터링 등), 인력 홍보마 케팅, 인력 예약시스템 구축, 인력 자립 기 반 구축 지원

5) 구미중추도시생활권

■ 금오산을 중심으로 산림문화 및 생태관광 활성화

- 생활권 내 금오산, 수도산, 팔공산 등 주요 산을 활용하여 지역 주민 및 관광객이
편히 쉬고 즐길 수 있는 자연친화적 생태체험 및 휴양공간을 조성
- 금오산 뒤편길을 따라 구미-김천-칠곡을 잇는 생태탐방로 및 편의시설 조성을 통
해 금오산관광자원 브랜드화 및 명소화
- 생활권 내 지역 관광정보를 통합 관리하여 점적 관광서비스에서 네트워크형 관광
서비스로 고차원화
- 지역 축제를 공동 브랜드화하여 인지도를 높이고, 축제 일정과 내용을 조율하여
통합화

▼ 구미중추도시생활권 연계관광 개발사업

사업명	위치	사업기간 (년)	사업비 (백만원)	주요 내용
금오-수도-팔공 산림휴양벨트 공동 개발	생활권 전역	2018~2021	11,000	산림교육시설 확충(산림에코시설, 숲유치원), 산림여가휴양시설 확장 및 개량(산림욕장, 생태탐방모노레일, 산림휴양단지)
금오산 생태탐방로 및 에코존 조성	생활권 전역	2017~2021	5,000	금오산 생태문화탐방로 조성 및 스토리텔링, 소규모 생태휴식공간인 에코존 조성, 금오산 통합 관광상품 개발
관광정보 통합관리 시스템 구축	생활권 전역	2016~2021	1,100	웹기반의 관광정보 관리시스템 구축, 포탈 통합운영 및 통합정보 자료집 제작·배포
사계절 삼색 축제 공동기획	생활권 전역	2017~2018	500	축제 공동 기획단 구성, 지역축제의 공동 홍 보 및 집행, 지역축제 운영을 위한 전문 인 력 양성

6) 영주·봉화 도농연계생활권

■ 역사·문화자원의 연계 관광자원화 및 행사의 공동 개최

- 영주, 봉화의 지역자원 중 대내·외에 자랑거리인 조선시대 대표 청백리 ‘성이성(成以性)’과 정자(亭子)를 역사·문화자원화, 네트워크화, 이벤트 프로그램 개발
 - 생활권 내에서는 184개의 정자(영주 81개, 봉화 103개)가 있으며, 전국에서 최다 보유
- 생활권 내 조선 3인물(정도전, 이몽룡(성이성), 홍유한) 역사문화자원을 연계 활용하여 관광명소화
 - 조선 3인물의 생애와 사상을 현대적으로 재해석, 역사문화 교육장 및 관광명소로 육성
- 생활권 내 산골 역사를 중심으로 주변자원 및 지역 간 연계를 통한 새로운 관광자원으로 육성
 - 생활권 내의 역사는 영주시에 8개소, 봉화군에 14개소가 있으며, 이중 폐역이 되었거나 여객을 취급하지 않는 역사는 14개소에 달함.
 - 기차역사에 옛 이야기를 입히고, 지역 향수에 맞게 역사를 리모델링하여 관광객들에게 신선한 볼거리와 체험거리를 제공

▼ 영주·봉화 도농연계생활권 연계관광 개발사업

사업명	위치	사업기간 (년)	사업비 (백만원)	주요 내용
정자 한(韓)문화 브랜드화	생활권 전역	2017~2020	6,000	• 생활권내 정자(봉화 103개소, 영주 81개소) 문화관광자원 공동 개발, 세계문화유산 등재 추진, 한국 정자 브랜드 개발
성이성(이몽룡)을 테마로 한 관광자원 개발	생활권 전역	2017~2021	6,000	• 계서정 정비, 청백리 둘레길 조성(계서정~성이성 묘소), 이몽룡체험관 건립, 국사랑축제(Korea Love Festival)장 조성
조선 3인물 역사·문 화 뮤지엄 조성	생활권 전역	2017~2020	11,000	• 친환경 문화콘텐츠 개발, 조선3인물 문화콘텐츠 기반 구축(정도전 역사관, 이몽룡 역사테마파크, 홍유한 천주교성지 정비), 조선3인물 축제 개발, 연계 역사문화자원 프로그램 개발
산골 철도역사 문화· 관광 자원화	생활권 전역	2014~2018	5,000	• ‘기찻길 이야기 한(韓)마당’ 개발 및 홍보, 산골 철도역사 및 주변지역 환경 정비

7) 상주·문경·예천 도농연계생활권

■ 백두대간, 낙동강 특화자원 공동 활용 강화

- 생활권이 공유하고 있는 백두대간과 낙동강의 전통주막문화 등 특화자원을 3개 시군이 공동 활용 도모
 - 백두대간과 낙동강을 따라 문경새재 옛길주막, 상주 중동주막, 예천 삼강주막 등 전통주막 자원을 보유
- 생활권 내 상주 토속음식점 골목, 문경 먹거리 특성화거리, 예천 옛고을 문화거리 등 향토음식거리와 연계하여 관광편의시설 확충 및 프로그램의 공동 운영과 개발
- 지역축제를 매개로 한 생활권 공동 관광상품을 개발하여 관광객에게 관심과 인지도 제고

▼ 상주·문경·예천 도농연계생활권 연계관광 개발사업

사업명	위치	사업기간 (년)	사업비 (백만원)	주요 내용
길따라 맛따라 전통주막 문화공동체 지원	생활권 전역	2017~2021	4,000	• 전통주막 및 체험공간 복원, 주막문화 공동 마케팅(주안상 상품화, 향토직판장, 패키지 체험프로그램 등), 주막문화 공동체 육성
Taster's Choice 우리동네 맛난거리 조성	생활권 전역	2017~2019	1,300	• 음식특화거리 조성 및 정비(상주 토속음식점 골목, 문경 먹거리 특성화거리, 예천 옛고을 문화거리), 음식아카데미 운영
지역축제 매개 공동 관광상품 개발 시스템 구축	생활권 전역	2017~2020	900	• 지역 공동 관광마케팅 협의체 구성, 지역축제연계 공동 관광상품 개발

8) 경산·영천·청도 도농연계생활권

■ 관광객과 지역민 모두 몸과 마음이 건강한 지역 만들기

- 생활권 내 보유 자원의 연계와 활용으로 새로운 문화관광수요를 창출하고, 지역민과 관광객 간 구별 없이 모두가 함께 건강한 지역 만들기
 - 관광객 유입을 도모하기 위해 생활권 내 건강 자원과 길 자원을 이용한 문화관광 콘텐츠 개발
- 생활권 내 다수 보유한 통일관련 자원을 활용하여 ‘통일문화관광’이라는 새로운 틈새시장 창출
 - 영천은 육군3사관학교·영천국립호국원, 경산은 삼성현역사문공원, 청도는 신화랑 풍류체험벨트 등 통일관련 자원 분포

▼ 경산·영천·청도 도농연계생활권 연계관광 개발사업

사업명	위치	사업기간 (년)	사업비 (백만원)	주요 내용
산천도(山川道) 헬시 로드 조성	생활권 전역	2015~2020	2,000	• 산천도(山川道) 헬시로드 루트 개발 및 조성, 헬시로드 브랜드 개발, 온·오프라인 홍보·마케팅
‘우리는 하나’ 통일 문화관광 창조	생활권 전역	2017~2021	4,000	• 통일 교육장소 정비, 통일교육 프로그램 개발 및 교육자료 제작, 통일문화체험 투어상품 개발·운영, 통일부 통일교육원과 업무협약 체결(경북 통일교육 전담장소로 육성)

9) 고령·성주 농어촌생활권

■ 가야문화권 신활력 관광지대 조성

- 생활권 대표적인 자연자원인 가야산과 낙동강을 공동 활용하여 이용가치를 극대화
 - 낙동강의 생태와 문화적 특성을 연계한 수변관광자원 개발
- 가야문화권에 대한 전문적인 마케터 육성을 위해 해설사의 지속적인 교육 실시 및 대도시 중심으로 공동 홍보·마케팅 추진
- 생활권 특산물, 전통한옥마을 등 농촌관광자원의 공동 개발을 통한 서비스산업 육성
성과 이에 따른 일자리 창출 및 주민소득 향상 도모

▼ 고령·성주 농어촌생활권 연계관광 개발사업

사업명	위치	사업기간 (년)	사업비 (백만원)	주요 내용
낙동강 신선(神仙) 나라 이야기 사업	생활권 전역	2017~2021	20,000	• 낙동강 뱃놀이 선비이야기 공원 조성, 낙동강 수랜드 조성, 낙동강 생태역사문화회랑 조성, 친환경 농업지구 조성
가야문화권 문화관광 공동 마케팅	생활권 전역	2017~2021	1,500	• 문화관광해설사 역량 강화, 관광객 편의시설 확충 및 환경개선, 홍보 및 안내체계 개선, 대도시 중심 공동 홍보·마케팅
고령·성주 공동 농촌 관광브랜드 활성화	생활권 전역	2018~2021	1,000	• 딸기, 참외 특산물 박물관 건립, 특산작물 홍보·마케팅, 특산물 관광상품 공동 개발
전통한옥마을 축제 공동 개최	생활권 전역	2017~2020	300	• 고령 개실마을, 성주 한개마을 공동축제 기획 및 프로그램 개발, 홍보·마케팅

10) 의성·군위 농어촌생활권

■ 강·산·길 생태관광자원의 공동 활용 및 지속가능성 제고

- 생활권 대표하천인 위천의 생태자원을 활용하여 하천변 경관 가치를 제고하고, 자

연생태체험 프로그램 개발·운영

- 고대사와 전설에 바탕을 둔 생활권 생태탐방로 및 트레킹 코스, 산악레포츠단지 등 특색있는 관광자원 개발
- 태초의 생태적 가치와 교육적 가치가 높은 생태자원을 관찰·체험·학습을 위한 장소로 조성하고 관광자원화

▼ 의성·군위 농어촌생활권 연계관광 개발사업

사업명	위치	사업기간 (년)	사업비 (백만원)	주요 내용
위천 생태체험 밸리 (We. Riveria) 조성	생활권 전역	2017~2020	5,000	• 생태체험형 거점 공간 조성(토속어류산업 화센터 일원, 달천 자연발생 유원지 일 원), 민물어류, 재첩, 다슬기 등 생물자원 활용 생태체험프로그램 개발 및 운영
원삼국 누리길 조성	생활권 전역	2017~2021	15,000	• 의성~군위 연계 원삼국 누리길 조성, 가 족 피크닉장 운영, 산악레포츠단지 조성, 스텝 투어 프로그램 운영
자연사 생태체험관 광 공동 개발	생활권 전역	2017~2021	8,000	• 아기 공룡 놀이터 조성(어린이 공룡나라 운영, 생태공원 탐방로 구축, 공룡박물관, 멀티미디어관 조성), 왜가리 생태테마공 원 조성(왜가리 탐방관, 왜가리 이야기관, 영상관 건립)

11) 영덕·영양·울진 농어촌생활권

■ 낙동정맥 자연자원 공동 활용 강화

- 낙동정맥의 지속적인 보존과 개발을 통해 새로운 관광자원으로 부각시키고, 지금
까지 잘 알려지지 않은 한국의 숨은 명산 탐방을 재조명
- 낙동정맥 생물환경권의 보고이자 토속어종의 서식처인 왕피천, 오십천 등 생태하
천을 체험·학습공간 및 축제장소로 활용

▼ 영덕·영양·울진 농어촌생활권 연계관광 개발사업

사업명	위치	사업기간 (년)	사업비 (백만원)	주요 내용
낙동정맥 히든트레 일 조성	생활권 전역	2017~2020	3,000	• 창수면~석보장 보부상길 복원, 낙동정맥 등산로 조성 및 정비, 히든명산(통고산, 금장산, 백암산 등) 홍보 강화
토속어 체험마을 벨 트 조성	생활권 전역	2017~2021	5,700	• 왕피천, 오십천 변 생태체험마을 조성(물 고기잡기체험, 먹이체험, 노지양식장 등), 토종어종 생태관찰지 운영, 토속어 방류 와 연계한 축제 개최

4. 중화권 관광객 유치 수용태세 정비

1) 추진배경

- 중국인 관광객은 2000년대에 가장 빠른 속도로 증가한 최대의 방한 국제관광시장으로 2012년 일본인 관광시장을 추월
- 중국은 급격한 경제성장과 함께 해외관광이 확대되고 있으며, 이에 따른 관광욕구의 다양화와 소비지출 규모가 상당
 - 최초 해외 방문목적지는 한국, 홍콩, 마카오, 대만, 태국, 일본, 미국, 베트남 등
 - 중국 부유층은 의료 및 건강 관련 서비스, 해외여행, 자녀교육 등을 선호
- 대부분 서울과 제주를 중심으로 방한하는 중국인의 여행행태와 소비성향에 대응한 경북의 전략적 방안 마련이 필요
 - 여유법 시행에 따른 중국 인바운드 시장의 질적 개선과 경북이 간직한 전통문화와 자연생태, 도시문화를 연계한 수용태세 확충 등

2) 여건분석

- 현재 방한 관광상품 코스는 대부분 서울, 제주, 부산 중심으로 편중
 - 중국인이 이용하는 방한관광상품 내 경북권 구성은 미흡한 실정이며, 부산과 연계한 경주 포함상품이 일부 판매
- 경북은 대구와 공동으로 2016년을 ‘중국인 대구경북 방문의 해’로 지정하고, 중국 인바운드 시장 개척을 위해 정책을 추진
 - 중국인 관광객을 위한 현지 공동마케팅과 연계상품 판매, 팸투어, 전세기 운항 등의 전방적인 유치 전략을 전개
- 향후 POST 대구경북 방문의 해 사업의 추진을 위한 표적시장 설정과 쇼핑시설, 체험상품 등을 포함한 맞춤형 수용태세, 전문인력 양성 등의 개선이 필요한 상황

3) 추진 방향

- 중국인 프렌들리 지역관광 인프라 정비
- 중국인 유치와 관광일자리 창출 연계 추진

4) 사업 방안

■ 대구 연계, 경북의 관광브랜드 가치 향상

- 내륙 대도시인 대구의 국제 접근성과 도시문화를 연계한 체류형 관광상품 기획
 - 대구국제공항의 무비자환승 시스템을 적극 활용
- 한국 근대화, 산업화를 견인한 대구경북의 산업·체험상품 개발 유도
 - 포항, 구미, 대구 등지의 산업시설과 동해안의 ‘맑은 바다’, 백두대간의 ‘깨끗한 공기’를 테마로 한 대구경북 특화상품 판매
- 중국인이 선호하는 엔터테인먼트 요소가 강한 ‘게이밍’ 여행상품 개발
 - 청도소싸움경기장, 대구 카지노, 영천경마공원 등을 연계한 Daily&Night 상품 등

■ 사후면세점 지정 확대와 쇼핑편의 개선

- 포항 사후면세점 거리의 개선효과에 대한 모니터링을 통한 개선사항 보완과 경주·안동·경산 등지에 중국인 선호품목을 중심으로 한 쇼핑거리를 추가 설치
 - 경주 도심 내지 보문단지, 안동 시내, 경산 대학가 등
- 경북만의 전통과 생활모습을 체험할 수 있는 전통시장과 특산물 판매장을 활용한 고품격 쇼핑서비스 제공을 통한 소비지출 확대

■ 중국어 관광안내체계 정비

- 공항, 주요 역사 및 관광지 등에 중문 표기 및 안내방송 실시
 - 필요시 중국어 통역가이드 예약서비스 운영
- 중국 관광객의 수용이 가능한 대형 음식점의 중문 메뉴판 보급
- 주요 숙박시설 및 쇼핑시설에 대한 중문 홈페이지 및 안내책자 제작 지원 등

■ 중국인 맞춤형 관광일자리 창출

- 통역업무, 수배업무, 가이드업무, 코디네이터업무 등 관련 전문인력 육성
- 지역대학 중국학과(중국어 포함)의 졸업생 및 재학생을 적극 활용
 - 필요시 지역 내 유관기관 지정 내지 지역대학과 연계한 실무 프로그램 운영

■ 동해안 중심의 한중 크루즈 개설 추진

- 현재 한중 크루즈 노선은 서해를 중심으로 운영되고 있어 포항 영일만항 직결노선과 부산 연계 국제크루즈 노선 확대를 지원

제3절 관광(단)지 개발 계획

1. 기존 관광(단)지 추진실적 평가

1) 추진상황

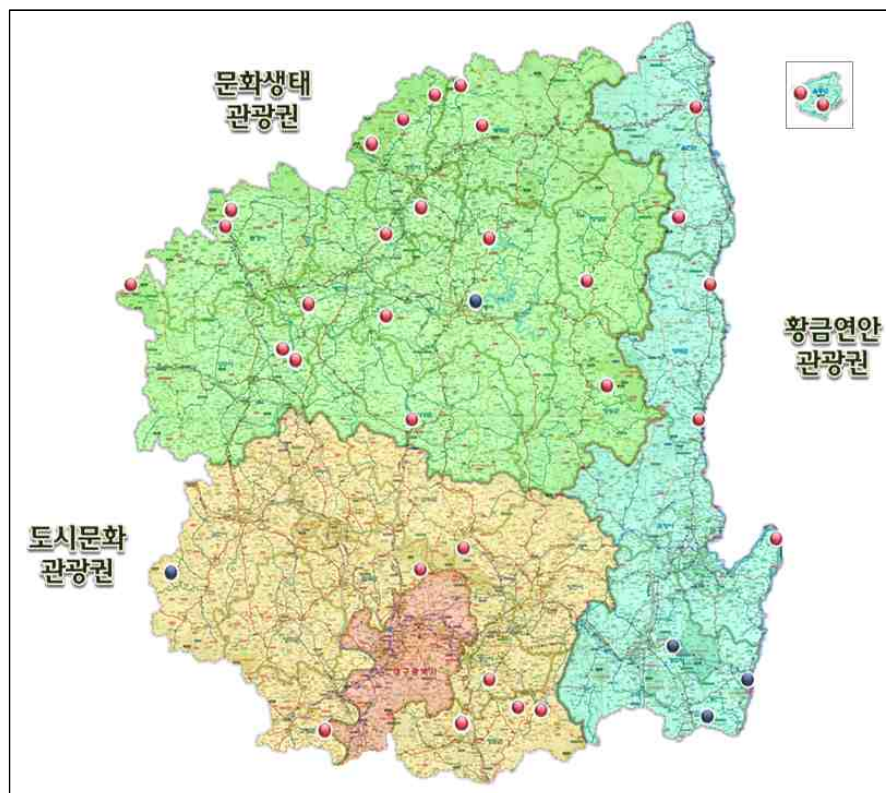
■ 제5차 권역계획 기간 내 취소 및 신규 지정을 감안한 현재 관광(단)지는 총 37개소

○ 제5차 권역계획 상 관광(단)지는 총 33개소(관광지 28개소, 관광단지 5개소)

- 관광지 중 영주 풍기창락, 고령 다산, 예천온천, 안동 도산온천은 민간투자 미흡과 조성계획이 실효되어 지정이 취소

○ 제5차 권역계획 기간 내 신규로 지정된 관광지는 안동 예안현, 영주 부석사, 영주 문수, 상주 회상나루, 예천 삼강, 울릉 개척사, 청도 신화랑, 고령 부례 등 8개소

- 예안현과 문수, 신화랑, 삼강 관광지는 3대문화권 사업, 회상나루와 부례 관광지는 강변 관광개발사업, 부석사와 개척사는 제5차 권역계획 개발예정지구 사업



▲ 관광(단)지 분포도

2) 기존 관광(단)지 평가

■ 평가항목

- 기존 지정 관광(단)지에 대한 평가항목은 문화체육관광부의 제5차 권역계획 수립 지침과 전문가 자문회의 등을 고려하여 설정
- 평가항목은 사업추진, 사업전망, 개발효과의 3개 대분류에 각각 2~4개 하위 세부 항목을 두어 총 10개 항목으로 구성
 - 사업추진 : 투자실적, 집행실적, 부지여건, 추진 의지
 - 사업전망 : 거점성, 매력성, 상징성, 특화성
 - 개발효과 : 연계성, 파급효과

▼ 기존 관광(단)지 평가기준

구 분	평 가 항 목	세부 평가항목	가중치
사업추진	투 자 실 적	• 계획상 공공(국비+지방비) 투자비 대비 투자 실적	2
	집 행 실 적	• 계획 대비 공공, 민간 집행을 등	2
	부 지 여 건	• 토지소유 현황, 지장물 현황, 부지 확보 등	1
	추 진 의 지	• 지자체 지방비 확보 및 행정절차 이행 수준 • 지역주민의 참여 정도	3
사업전망	거 점 성	• 지역의 교통·숙박기능 등 거점기능 수행여부	3
	매 력 성	• 관광자원의 정체성과 중요도	1
	상 징 성	• 권역 및 지역관광의 중심 기능	1
	특 화 성	• 타 관광지와 차별성 및 핵심 콘텐츠 여부	2
개발효과	연 계 성	• 상위계획 및 인근 관광지와 연계성	3
	파 급 효 과	• 지역경제에 미치는 영향 정도	2

■ 평가방법과 가중치 적용

- 평가과정에서 객관성과 효용성을 높이기 위하여 가능한 정량적으로 평가하고, 부득이한 경우 정성적 평가를 병행
 - 평가항목별 등급에 따라 1~5점의 점수를 부여하는 5단계 평가를 실시
- 기존 관광(단)지 개발·추진에 따른 각 평가항목의 중요도를 고려하여 가중치를 3단계로 구분하고, 각각 3배·2배·1배의 점수를 부여
 - 추진 의지, 거점성, 연계성 등에 높은 비중 설정

▼ 기존 관광(단)지 평가결과

구 분		사 업 추 진						사 업 전 망				개 발 효 과		평가 점수	
		투 실	자 적	집 적	행 적	부 여	지 건	추 의	진 지	거점성	매력성	상징성	특화성		연계성
가 중 치		(2)	(2)	(1)	(3)	(3)	(1)	(1)	(2)	(3)	(2)	100			
문 생 관 광 권	안 동 문 화	8	8	5	15	15	4	4	6	15	10	90			
	안 동 하 회	10	8	5	15	15	5	5	8	12	10	93			
	예 안 현	8	8	4	15	12	4	5	6	12	8	82			
	영 주 순 흥	10	8	5	15	15	5	5	10	12	10	95			
	풍 기 온 천	6	6	5	12	12	4	4	5	12	10	76			
	부 석 사	8	8	3	12	9	5	5	4	12	8	74			
	문 수	10	10	4	15	12	4	4	4	12	8	83			
	경 천 대	8	8	10	12	12	5	5	6	12	8	86			
	문 장 대 온 천	2	2	2	9	9	4	4	6	9	6	53			
	회 상 나 루	10	10	4	15	12	4	4	8	12	6	85			
	문 경 온 천	10	10	5	12	12	3	3	6	12	8	81			
	상 리	2	2	2	9	9	4	4	8	9	6	55			
	의성탑산온천	6	6	4	15	12	3	5	6	12	8	77			
	청 송 주 왕 산	8	6	5	15	15	5	5	6	12	8	85			
	선 바 위	8	8	5	12	15	4	4	8	12	8	84			
	예 천 포 리	8	8	5	12	15	4	4	8	12	8	84			
	예 천 삼 강	10	10	5	15	15	5	4	5	12	10	91			
	오 전 약 수 탕	8	8	4	15	12	4	4	8	9	8	80			
	다 덕 약 수 탕	6	6	3	12	9	4	4	6	9	8	67			
도 문 관 광 권	김 천 온 천	4	2	3	6	9	3	3	6	9	6	51			
	치 산	8	6	5	12	9	4	3	6	9	8	70			
	경 산 온 천	6	6	3	9	9	3	4	8	12	6	66			
	청 도 온 천	2	2	3	9	9	3	3	6	9	6	52			
	청 도 용 암 온 천	8	8	5	12	15	5	4	8	15	10	90			
	청 도 신 화 랑	10	10	5	15	12	4	5	4	12	10	87			
	가 산 산 성	8	8	4	12	12	4	5	8	12	8	81			
	고 령 부 례	10	10	5	15	12	4	4	8	12	8	88			
항 연 관 광 권	보 문	10	10	5	15	15	5	5	8	15	10	98			
	감 포 해 양	8	6	4	15	15	5	4	8	12	10	87			
	마 우 나 오 셴	10	6	4	15	12	5	4	10	12	8	86			
	호 미 곳	8	8	5	12	15	5	5	8	9	8	83			
	장사해수욕장	8	8	5	15	12	4	4	4	12	10	82			
	고 래 불	8	8	5	12	9	5	5	8	12	8	80			
	백 암 온 천	8	8	5	12	12	4	5	8	12	8	82			
	성 류 굴	8	8	4	9	9	5	4	8	12	6	73			
	울 릉	6	6	3	12	12	5	5	10	12	10	81			
	개 척 사	8	8	4	15	12	4	4	10	12	8	85			

3) 기존 관광(단)지 유형화

■ 기본방향

- 원안 추진사업(80점 이상)은 사업추진과 전망 등이 비교적 양호한 관광(단)지로 권역계획 기간 내 관광거점로서의 기능이 가능한 지구
- 계획 보완사업(61~79점)은 사업전망과 관광자원성은 양호하나 사업추진이 미진한 지역으로 향후 여건을 감안하여 관광(단)지 재개발이 필요한 지구
- 추진 취소(권고)사업(60점 이하)은 지자체의 추진의지 미약하거나 수익성과 특화성이 미약한 관광(단)지로 투자가 미흡한 지구

■ 유형화 결과

구 분	원안 추진사업 지구	계획 보완사업 지구	추진 취소(권고)사업 지구
문화생태 관광권	<ul style="list-style-type: none"> 안동문화, 안동하회, 예안현 영주순흥(관리운영), 문수 경천대, 회상나루, 문경온천 청송주왕산, 선바위 예천포리, 예천삼강, 오전약수탕 	<ul style="list-style-type: none"> 풍기온천, 부석사 의성탐산온천 다덕약수탕 	<ul style="list-style-type: none"> 문장대온천 상리
도시문화 관광권	<ul style="list-style-type: none"> 청도용암온천, 청도신화랑 가산산성, 고령부례 	<ul style="list-style-type: none"> 경산온천 치산 	<ul style="list-style-type: none"> 김천온천 청도온천
황금연안 관광권	<ul style="list-style-type: none"> 보문, 감포해양, 마우나오션 호미곶, 장사해수욕장, 고래불 백암온천, 울릉, 개척사 	<ul style="list-style-type: none"> 성류굴 	-
소 계	26개	7개	4개

■ 관광지 투자 우선순위 선정

- 단계별 관광(단)지 개발을 위해 평가결과에 의거 우선순위를 부여하여 향후 지속 및 정비·보완을 추진

구 분	1단계(2017~18년)	2단계(2019~21년)	3단계(2021년 이후)
문화생태 관광권	<ul style="list-style-type: none"> 청송주왕산, 경천대 예천삼강, 회상나루 안동하회, 예안현, 문수 	<ul style="list-style-type: none"> 예천포리, 문경온천 의성탐산온천 선바위, 오전약수탕 	<ul style="list-style-type: none"> 다덕약수탕 부석사, 풍기온천
도시문화 관광권	<ul style="list-style-type: none"> 청도용암온천 청도신화랑, 고령부례 	<ul style="list-style-type: none"> 치산, 가산산성 	<ul style="list-style-type: none"> 경산온천
황금연안 관광권	<ul style="list-style-type: none"> 고래불, 장사, 호미곶 	<ul style="list-style-type: none"> 백암온천, 울릉, 개척사 	<ul style="list-style-type: none"> 성류굴
소 계	13개	10개	5개

주 : 관광단지와 영주순흥, 평가결과 추진취소(권고)사업은 제외

4) 기존 관광(단)지 사업 총괄

관광지명	관할 시군	위 치	면적(㎡)	지정일	사업기간		재원별(백만원)			
					시작	완료	계	국비	지방비	민 자
계		37지구	31,438,126	-	-	-	7,908,833	648,091	809,378	6,181,711
문화생태관광권	안동문화	안동시 성곡동	1,655,181	'03.12.15	2002	2025	568,038	78,841	190,787	298,410
	안동하회	안동시 풍천면 하회리	184,000	'01.03.08	2003	2015	41,727	15,536	10,661	15,530
	예안현	안동시 도산면 서부리	50,633	'14.10.16	2012	2016	43,811	30,390	13,421	-
	영주순흥	영주시 순흥면 청구라·내죽리	122,915	'98.02.12	1998	2009	40,112	19,149	20,963	-
	풍기온천	영주시 풍기읍 창락리	96,310	'00.06.26	2001	2020	85,169	13,300	18,532	53,337
	부석사	영주시 부석면 북지리	242,280	'12.06.11	2012	2017	20,500	5,500	15,000	-
	문수	영주시 문수면 탄산리	77,710	'14.02.27	2012	2018	24,703	14,517	9,049	1,137
	경천대	상주시 사벌면 삼덕리	209,000	'87.06.20	1987	2014	10,935	3,034	4,782	3,119
	문장대온천	상주시 화북면 운흥·중벌리	956,000	'87.11.27	1987	2015	153,434	-	277	153,157
	회상나루	상주시 증동면 회상리	164,900	'13.12.30	2012	2018	13,660	6,430	7,230	-
	문경온천	문경시 문경읍 하·마원·진안리	473,832	'98.01.26	1998	2020	573,853	9,522	8,926	555,405
	상리	문경시 문경읍 상리	243,260	'01.03.08	2008	2020	141,960	6,100	6,100	129,760
	의성탑산온천	의성군 봉양면 구산·도원리	137,847	'97.12.31	1998	2018	81,351	5,905	5,906	69,540
	청송주왕산	청송군 부동면 하의리	249,642	'07.10.22	2007	2020	130,777	16,405	21,755	92,617
	선바위	영양군 입암면 신구리	94,913	'01.03.08	2000	2020	47,748	12,533	8,755	26,460
	예천포리	예천군 감천면 관현·천향리	210,241	'04.11.08	2005	2017	28,100	9,680	10,680	7,740
	예천삼강	예천군 감천면 포리	211,141	'14.04.28	2011	2017	94,193	48,096	28,812	17,285
	오전약수	봉화군 물야면 오전리	137,000	'85.09.10	1986	2012	44,297	5,350	6,097	32,850
도시문화관광권	다덕약수	봉화군 봉성면 우곡리	88,720	'01.03.27	2001	2015	17,905	2,129	1,720	14,056
	김천온천	김천시 부항면 파천·안간리	1,424,423	'96.03.12	1997	2011	499,400	-	-	499,400
	치산	영천시 신령면 치산리	270,000	'90.12.27	1990	2016	49,983	9,216	10,267	30,500
	경산온천	경산시 남산면 상대리	262,060	'87.12.15	1988	2015	94,538	667	1,891	91,980
	청도온천	청도군 금천면 사전리	473,000	'89.06.03	1992	2016	114,219	5,772	5,777	102,670
	청도용암온천	청도군 화양읍 삼신리	891,280	'96.10.21	2000	2016	411,100	22,300	25,800	363,000
	청도신화랑	청도군 운문면 방지리	297,493	'12.07.23	2011	2016	61,002	29,190	24,001	7,811
	가산산성	칠곡군 동명면 득명리	392,000	'86.10.24	1986	2015	24,254	2,896	5,887	15,471
황금연안관광권	고령부레	고령군 우곡면 예곡리	36,995	'13.12.30	2011	2014	7,670	3,550	4,120	-
	보문	경주시 보문·북군·손곡·신평·천군동, 천북면	8,515,243	'75.04.04	1973	2018	1,527,111	195,109	85,275	1,246,727
	감포해양	경주시 감포읍 대본리·나정리	4,019,200	'93.12.31	1997	2025	1,313,365	-	148,134	1,165,231
	마우나오션	경주시 양남면 신대리	6,419,256	'09.12.28	1994	2017	984,465	-	-	984,465
	호미꽃	포항시 남구 호미곶면 대보리	221,366	'03.11.06	2000	2018	148,000	21,409	30,191	96,400
	장사해수욕장	영덕군 남정면 장사리	104,219	'81.12.30	1997	2021	37,394	6,050	11,044	20,300
	고래불	영덕군 병곡읍 덕천원항, 영해 대진	880,400	'88.03.28	2001	2021	211,377	19,800	25,015	166,562
	백암온천	울진군 온정면 온정리·소태리	357,132	'79.12.31	1980	2020	164,692	14,780	14,781	135,131
	성류굴	울진군 근남면 노음리	56,000	'81.01.18	1987	2017	18,962	1,413	1,413	16,136
	울릉도	울릉군 울릉읍, 서면, 북면	1,060,290	'87.12.31	1988	2015	55,028	4,522	11,329	39,177
	개척사	울릉군 서면 태하리	152,244	'12.12.31	2008	2015	24,000	9,000	15,000	-

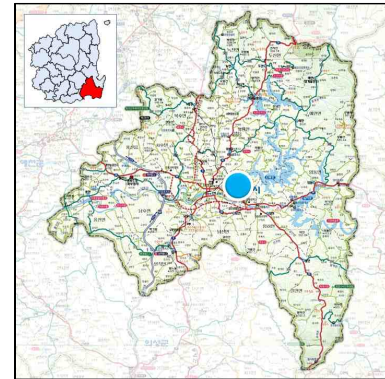
2. 기존 관광(단)지 정비·보완

1) 문화생태관광권

(1) 안동문화 관광단지

가. 사업개요

- 위치 : 경상북도 안동시 성곡동 일원
- 면적 : 1,655,181.2m²
- 지정일 : 2003. 12. 15
 - 조성계획 승인 : 2005. 04. 28
- 사업기간 : 2002~2025년
- 사업주체 : 안동시, 경상북도관광공사
- 사업비 : 568,038백만 원 (국비 78,841, 지방비 190,787²¹⁾, 민자 298,410)



▲ 위치도

나. 여건분석

- 안동문화 관광단지는 도심으로부터 약 4km 지점에 입지하며, 중앙고속도로 서안동IC 및 남안동IC에서 약 13km 거리에 위치해 접근성이 양호
- 현재 건설 중인 중앙선 복선철도(2018년 개통)가 기존 안동 시가지를 남북으로 통과하여 철도를 이용한 접근성 또한 양호해질 것으로 예상
- 관광단지 일대에 안동댐, 민속박물관, 드라마 촬영장, 월영교, 전통문화콘텐츠박물관, 안동소주·전통음식박물관 등이 입지
 - 인근에 유네스코 세계유산인 하회마을, 병산서원, 하회세계탈박물관, 안동한지공예전시관, 도산서원, 퇴계종택, 한국국학진흥원, 농암유적지, 경북산립생태과학원 등의 관광자원이 분포
- 2009년 8월 기반조성공사 완료 후 2013년 유교문화 전시·체험시설인 유교랜드와 골프장(휴그린골프장)이 개장하였으며, 전망대, 식물원, 호텔 등이 조성되어 운영 중
- 안동문화 관광단지 인근에 한국문화테마파크, 세계유교선비문화공원 등 각종 국책사업이 추진되고 있어, 경북북부 유교문화권의 숙박휴양거점으로서의 역할이 가능

21) 지방비에 경상북도관광공사 자체사업비 111,947백만 원 포함.

다. 기본구상

■ 개발성격

- 특화유형 : 수변휴양형
- 체류유형 : 장·단기 복합형
- 표적시장
 - 지역구분 : 전국 및 외래 관광객
 - 이용계층 : 전 계층

■ 개발방향

- 안동호와 주변 산악경관 등 우수한 관광요소를 적극 활용하여 안동을 중심으로 주변 11개 시군에 산재되어 있는 유교전통문화 자원에 대한 관광활동을 보완할 수 있는 휴양관광지로 조성
- 경북북부 유교문화권의 숙박휴양거점으로서 안동에 광범위하게 분포되어 있는 관광자원을 통합지원할 수 있는 중심기능을 도입
- 경유형당일형 중심의 관광형태에서 벗어나 최종 관광목적지로서 체류형 관광객을 유인할 수 있도록 복합적인 관광인프라를 조성

라. 토지이용 및 시설배치계획

▼ 토지이용계획표

구분	토지이용		주요 도입시설
	면적(㎡)	비율(%)	
합계	1,655,181.2	100.0	-
공공편익시설	135,584.0	8.2	• 도로, 주차장, 관리사무소, 광장, 수변공원, 홍보안내센터, 배수지
숙박시설	120,690.0	7.3	• 전통호텔, 호텔A, 호텔B, 휴양콘도(빌라형), 휴양콘도, 가족호텔
상가시설	18,720.1	1.1	• 상가
운동오락시설	1,017,226.2	61.5	• 골프장, 운동장, 테니스장, 놀이공원
휴양문화시설	91,865.0	5.6	• 유교랜드, 온뜨레피움, 스파랜드, 전망대, 전시관
기타시설	271,095.9	16.3	• 녹지

마. 투자계획

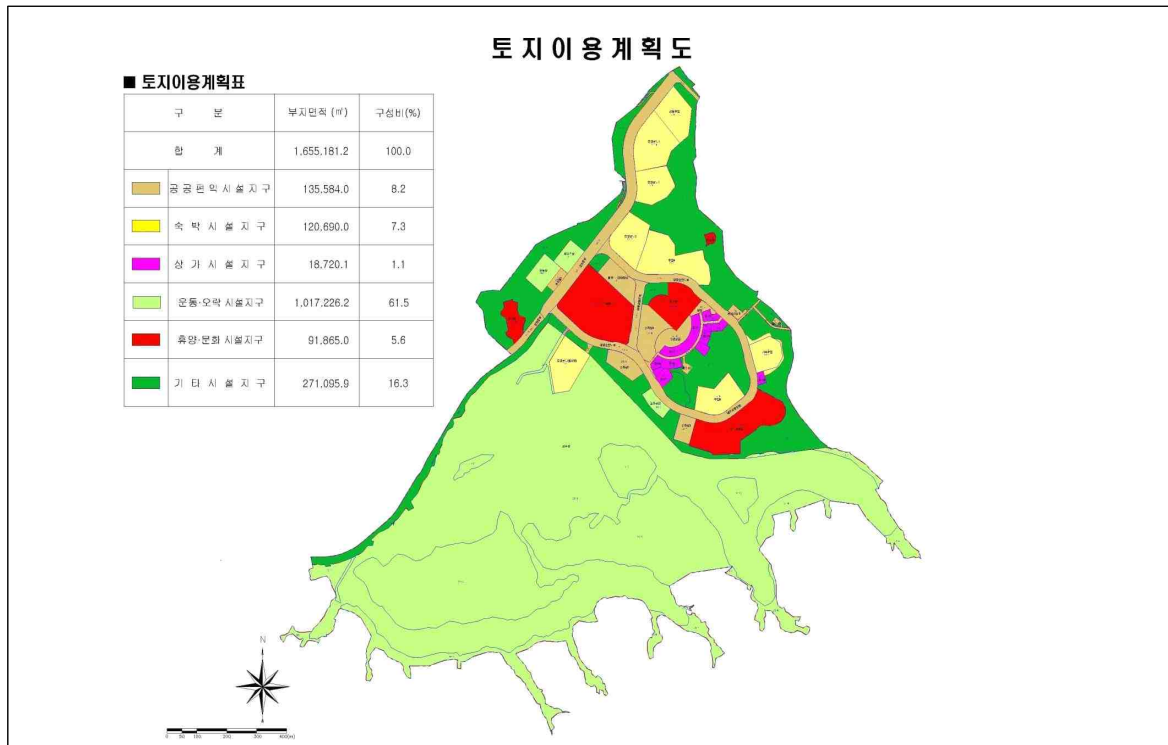
▼ 연차별 사업비

구분	사업비	2017년	2018년	2019년	2020년	2021년	2022년 이후
합계	198,935	57,779	40,536	40,222	15,254	6,030	39,114
국비	3,187	165	3,022	-	-	-	-
지방비	4,186	265	3,121	100	100	100	500
민자	191,562	57,349	34,393	40,122	15,154	5,930	38,614

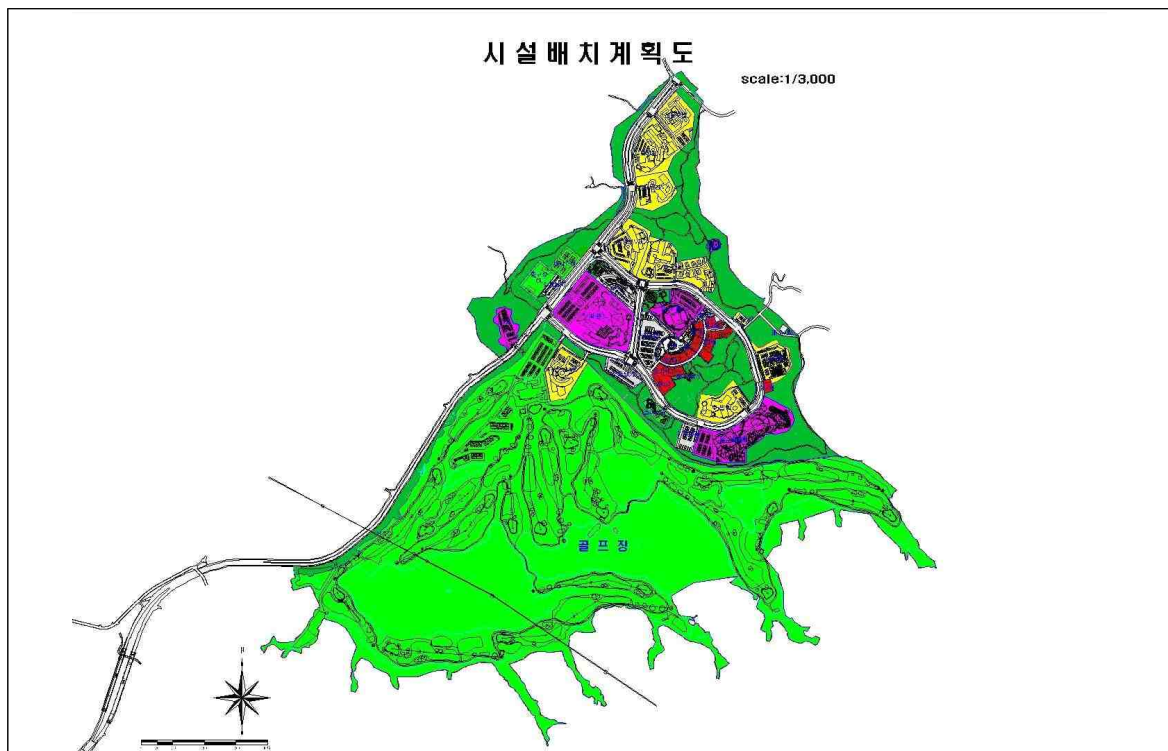
주 : 안동문화 관광단지의 총 사업비 568,038백만 원 중 기투자비 369,103백만 원 제외



▲ 안동문화 관광단지 조감도



▲ 안동문화 관광단지 토지이용계획도

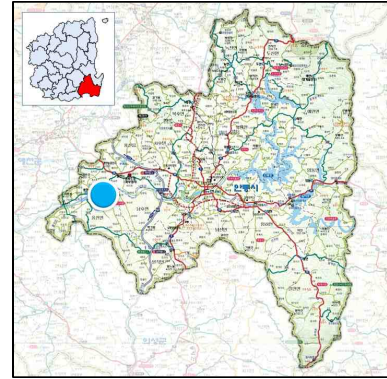


▲ 안동문화 관광단지 시설배치계획도

(2) 안동하회 관광지

가. 사업개요

- 위치 : 경상북도 안동시 풍천면 하회리 일원
- 면적 : 184,000㎡
- 지정일 : 2001. 03. 08
 - 조성계획 승인 : 2003. 07. 05
- 사업기간 : 2003~2015년²²⁾
- 사업주체 : 안동시
- 사업비 : 41,727백만 원 (국비 15,536, 지방비 10,661, 민자 15,530)



▲ 위치도

나. 여건 분석

- 1999년 영국 엘리자베스여왕의 하회마을 방문, 2010년 8월 하회마을의 유네스코 세계문화유산 지정 등을 계기로 유교문화에 대한 관심과 안동의 전통마을을 찾는 내·외래 관광객이 증가
- 주변에 하회마을, 병산서원, 부용대, 하회세계탈박물관, 안동한지공예전시관 등 역사문화적 전통성을 지닌 유교자원과 낙동강의 수변경관이 어우러져 관광지로서의 경쟁력이 풍부
- 관광지를 중심으로 하회마을과 병산서원 등 다양한 역사유적자원이 분포하고 있으며, 낙동강과 어우러진 쾌적한 경관자원의 활용이 가능
- 2006년에 기반시설이 완공되어 현재 민자유치를 통한 한옥호텔(락고재)이 조성중에 있으나, 경기침체로 인해 준공 목표연도인 2016년도 개장에 어려움이 있을 것으로 예상
- 중앙고속도로, 국도 5·34·35호선 등 도로교통망이 구축되어 있으며, 2016년 12월 동서4축 고속도로가 개통되면 광역적 접근성이 개선될 것으로 전망
- 경상북도 신도청 소재지와 인접하고 있어 도청 이전에 따른 관광객 유입 등 시너지 효과 기대

22) 사업기간 연장을 위한 관광지 조성계획 변경 필요

다. 기본구상

■ 개발성격

- 특화유형 : 문화체험형
- 체류유형 : 장·단기 복합형
- 표적시장
 - 지역구분 : 전국 및 외래 관광객
 - 이용계층 : 전 계층

■ 개발방향

- 하회마을과 병산서원 등 주변 전통문화자원을 연계하여 스쳐가는 관광지에서 체류형 관광지로의 변화를 모색하고 지역관광 거점공간으로 조성
- 역사 및 문화적 전통성을 감안하여 전통민속마을인 하회마을의 원형 보존과 동시에 주민소득 증대에 기여할 수 있는 시설을 유치

라. 토지이용 및 시설배치계획

- 대상지의 토지이용 계획은 개발수요 및 개발여건을 기초로 한 공간 기본구상에 의하여 적정 용도의 토지를 적정한 입지에 배분

▼ 토지이용계획표

구분	토지이용		주요 도입시설
	면적(㎡)	비율(%)	
합계	184,000	100.0	-
공공편익시설	38,006	20.7	• 관리사무소, 안내·매표소, 주차장, 화장실 등
숙박시설	6,121	3.3	• 전통한옥호텔
상가시설	17,332	9.4	• 민속음식점, 기념품 판매점
운동오락시설	1,300	0.7	• 궁도장
휴양문화시설	11,773	6.4	• 탈박물관, 야외공연장 등
기타시설	109,468	59.5	• 녹지

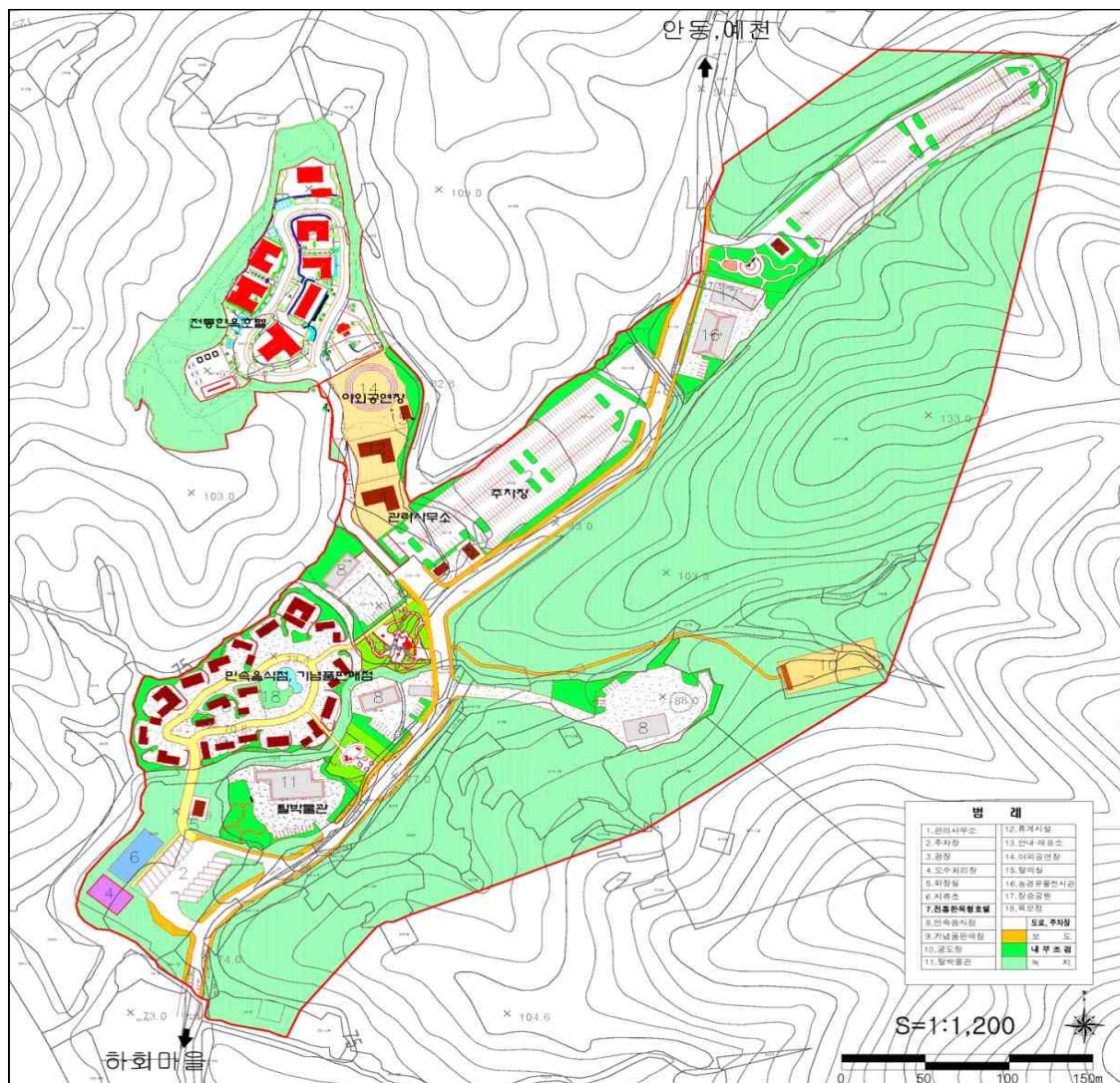
마. 투자계획

▼ 연차별 사업비

구분	사업비	2017년	2018년	2019년	2020년	2021년	2022년 이후
합계	3,430	3,430	-	-	-	-	-
국비	-	-	-	-	-	-	-
지방비	-	-	-	-	-	-	-
민자	3,430	3,430	-	-	-	-	-

주 : 1. 안동하회 관광지의 총 사업비 41,727백만 원 중 기투자비 38,297백만 원 제외

2. 조성계획 변경에 의한 사업기간 연장을 전제로 연차별 사업비 재산정

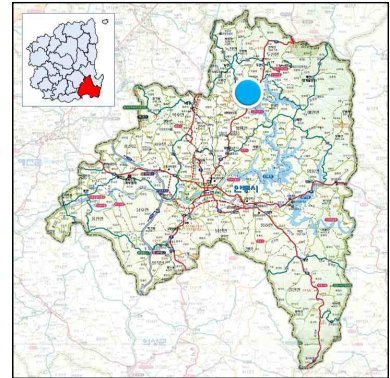


▲ 안동하회 관광지 토지이용계획도

(3) 예안현 관광지

가. 사업개요

- 위치 : 경상북도 안동시 도산면 서부리 일원
- 면적 : 50,633m²
- 지정일 : 2014. 10. 16
 - 조성계획 승인 : 2014. 10. 16
- 사업기간 : 2012~2019년
- 사업주체 : 안동시
- 사업비 : 43,811백만 원 (국비 30,390, 지방비 13,421)



▲ 위치도

나. 여건분석

- 국도 35호선 변에 입지하고 있으며 인근에 도산서원, 퇴계종택, 퇴계오솔길, 한국국학진흥원, 경북산림과학박물관, 청량산도립공원, 안동댐 등의 연계자원이 분포
- 관광지 인근에 조성 중인 세계유교 선비문화공원, 한국문화테마파크 등과 연계하여 관광 시너지 효과를 모색
- 광역교통망은 비교적 편리하게 연결되어 있어 중앙고속도로, 중앙선, 국도 5·34·35호선 등으로 접근 가능
 - 향후 동서4축 고속도로와 중앙선 복선전철화에 따라 광역접근성의 개선 예상

다. 기본구상

■ 개발성격

- 특화유형 : 문화체험형
- 체류유형 : 단기형
- 표적시장
 - 지역구분 : 전국 및 외래 관광객
 - 이용계층 : 일반관광객, 학생단체, MICE, 기업연수 등

■ 개발방향

- 3대문화권을 대표하는 역사와 문화, 체험 거점지역으로서 유교문화의 인지도 향상을 위한 관광지로 조성
- ‘한국 속의 한국’을 내포한 한(韓)문화의 원형적 공간으로 가족관광객 맞춤형 체험 기반시설을 조성
 - 과거 예안현의 모습과 의미에 대해 성찰할 수 있는 전통문화 체험공간으로서 역사문화의 정통성을 계승하고 체험할 수 있는 공간으로 육성

라. 토지이용 및 시설배치구상

▼ 토지이용계획표

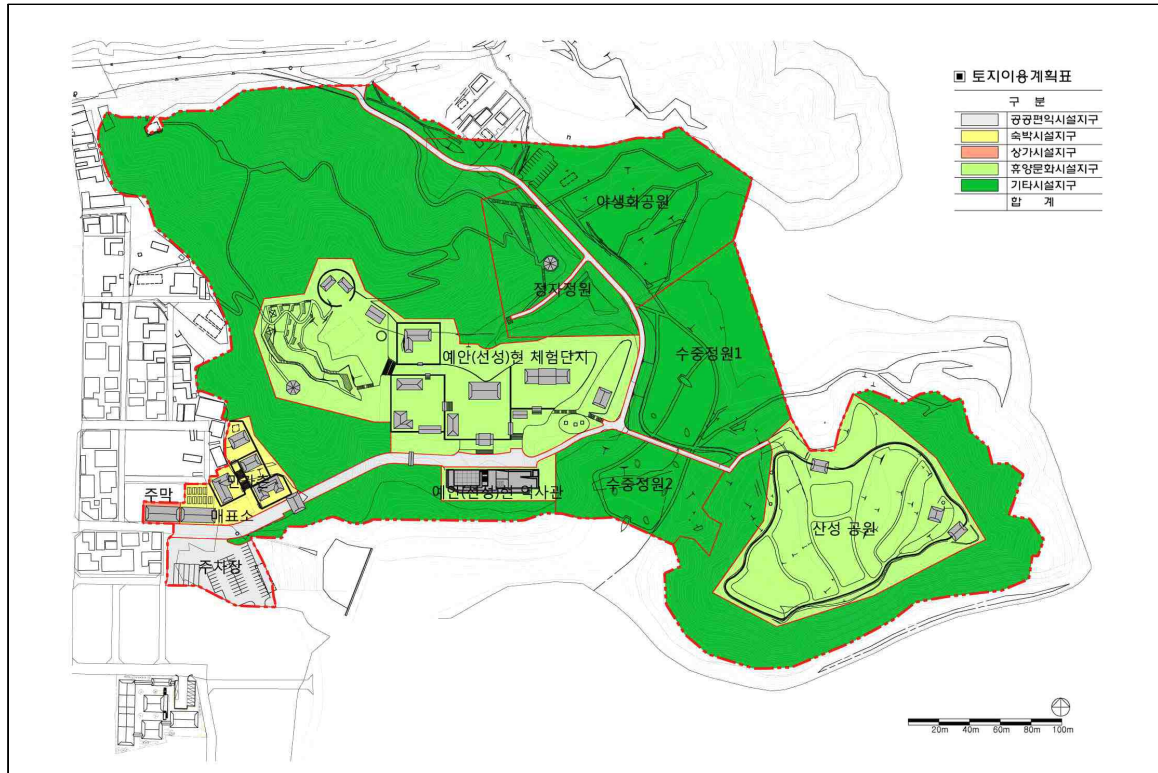
구분	토지이용		주요 도입시설
	면적(㎡)	비율(%)	
합계	50,633	100.0	-
공공편익시설	4,440	8.8	• 도로, 주차장
숙박시설	2,358	4.7	• 만가촌, 입구문주
상가시설	953	1.9	• 주막, 매표소
휴양문화시설	18,837	37.2	• 체험단지, 역사관, 산성공원, 송원정
기타시설	24,045	47.5	• 조성녹지,

마. 투자계획

▼ 연차별 사업비

구분	사업비	2017년	2018년	2019년	2020년	2021년	2022년 이후
합계	29,511	8,030	8,545	12,936	-	-	-
국비	21,990	5,622	6,682	9,686	-	-	-
지방비	7,521	2,408	1,863	3,250	-	-	-
민자	-	-	-	-	-	-	-

주 : 예안현 관광지의 총 사업비 43,811백만 원 중 기투자비 14,300백만 원 제외



▲ 예안현 관광지 토지이용계획도



▲ 예안현 관광지 시설배치계획도

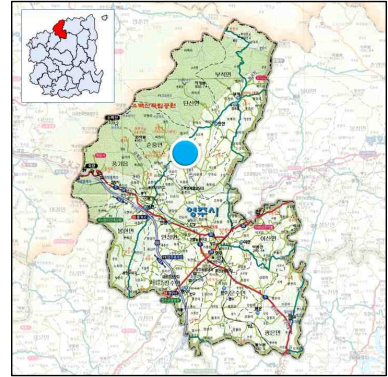


▲ 예안현 관광지 조감도

(4) 영주순흥 관광지

가. 사업개요

- 위치 : 경상북도 영주시 순흥면 내죽리·청구리 일원
- 면적 : 122,915m²
- 지정일 : 1998. 02. 12
 - 조성계획 승인 : 1998. 03. 11
- 사업기간 : 1998~2009년
- 사업주체 : 영주시
- 사업비 : 40,112백만 원 (국비 19,149, 지방비 20,963)



▲ 위치도

나. 여건분석

- 소백산국립공원 회방사와 부석사의 중간지점에 입지하여 주변 경관이 수려하며, 중앙고속도로를 이용하여 수도권과 대구권에서 접근 가능
- 소수서원을 중심으로 금성단, 금성대군 위리안치지, 순흥향교, 선비촌, 부석사, 한국문화테마파크 등 유서 깊은 문화유적이 풍부하며, 인근 소백산국립공원의 죽령, 죽계계곡 등 빼어난 자연경관과의 연계가 용이
- 우리나라 최초의 사액서원인 소수서원과 함께 정축지변의 한이 서린 죽계천이 있어 충절의 상징이 되고 있는 차별화된 관광지로 육성 가능

다. 기본구상

■ 개발성격

- 특화유형 : 문화체험형
- 체류유형 : 장기 체류형
- 표적시장
 - 지역구분 : 전국 및 외래 관광객
 - 이용계층 : 전 계층

■ 개발방향

- 선비촌 조성 시 당초 고택 복원을 관람용 시설로 건축토록 계획하였으나 관광 환경의 변화 추이에 맞추어 체험형 관광을 위하여 숙박이 가능토록 시설을 개조하여 체험시설로 활용
- 옛 순흥도호부의 찬란한 문화유적과 소백산국립공원, 부석사를 연계하는 관광벨트를 조성하는 전략을 추진
- 최초의 사액서원인 소수서원을 배경으로 선현들의 역사문화적 유산의 복원 및 생활상을 재현하여 후세들에게 자긍심을 일깨우고 전인교육의 산 교육장으로 활용

라. 토지이용 및 시설배치계획

▼ 토지이용계획표

구분	토지이용		주요 도입시설
	면적(㎡)	비율(%)	
합계	122,915	100.0	-
공공편익시설	36,874	30.0	• 관리사무소, 매표소, 주차장, 도로
숙박시설	18,437	15.0	• 전통가옥, 청소년수련원, 체험숙박
상가시설	12,291	10.0	• 상가
운동오락시설	6,145	5.0	• 다목적운동장
휴양문화시설	24,583	20.0	• 소수박물관, 수련의 숲, 야외공연장, 탁청지, 야외 전시장, 광장, 정자, 자연체험장, 선비촌 마을공간
기타시설	24,585	20.0	• 녹지

마. 투자계획

- 관광지 조성사업 완료로 해당사항 없음.



▲ 영주순흥 관광지 시설배치계획도

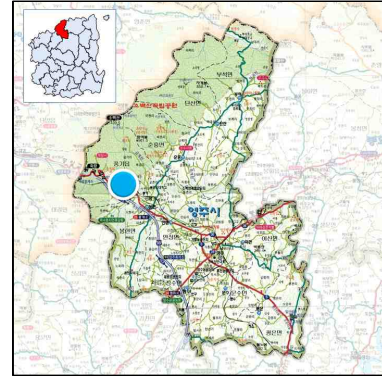


▲ 영주순흥 관광지 조감도

(5) 풍기온천 관광지

가. 사업개요

- 위치 : 경상북도 영주시 풍기읍 창락리 일원
- 면적 : 96,309m²
- 지정일 : 2000. 06. 26
 - 조성계획 승인 : 2001. 06. 04
- 사업기간 : 2001~2020년
- 사업주체 : 영주시
- 사업비 : 85,169백만 원 (국비 13,300, 지방비 18,532, 민자 53,337)



▲ 위치도

나. 여건분석

- 풍기온천은 풍기읍 창락리 일원에서 온천수가 발견되어 1997년 10월 9일 최초 온천발견신고를 수리하였으며, 현재까지 개발되어 있는 온천공을 중심으로 양질의 온천수가 대상지 일대에 부존되어 있는 것으로 확인
- 1998년 12월 14일 경상북도로부터 온천지구로 고시되어 본격적인 온천지구 개발에 착수하였으며, 현재 부지매입 및 기반조성 사업을 완료
- 국도 5호선이 연결하여 통과하고 있으며, 관광지 남서측으로 중앙고속도로가 지나가고 북동측으로 중앙선 철도가 있어 대도시와의 접근성이 양호
- 소백산국립공원의 청정자원과 우리나라 최초의 사액서원인 소수서원, 화엄종찰 부석사를 비롯해 회방사, 비로사 흑석사와 금성단, 죽계구곡 등 문화유적지가 산재

다. 기본구상

■ 개발성격

- 특화유형 : 종합온천휴양형
- 체류유형 : 단기 체류형
- 표적시장
 - 지역구분 : 대구경북권, 중부권
 - 이용계층 : 전 계층

■ 개발방향

- 영주권의 문화·자연관광과 연계한 숙박거점 기능을 수행할 수 있는 종합온천휴양지로 조성
- 순흥 및 부석사 관광지와 상호 보완적인 시설을 유지하여 지역 내 관광지 간의 기능 중복을 방지
- 소백산국립공원, 소수서원, 부석사, 한국문화테마파크 등 역사문화와 자연관광과 연계한 체류형 관광지로 개발

라. 토지이용 및 시설배치계획

▼ 토지이용계획표

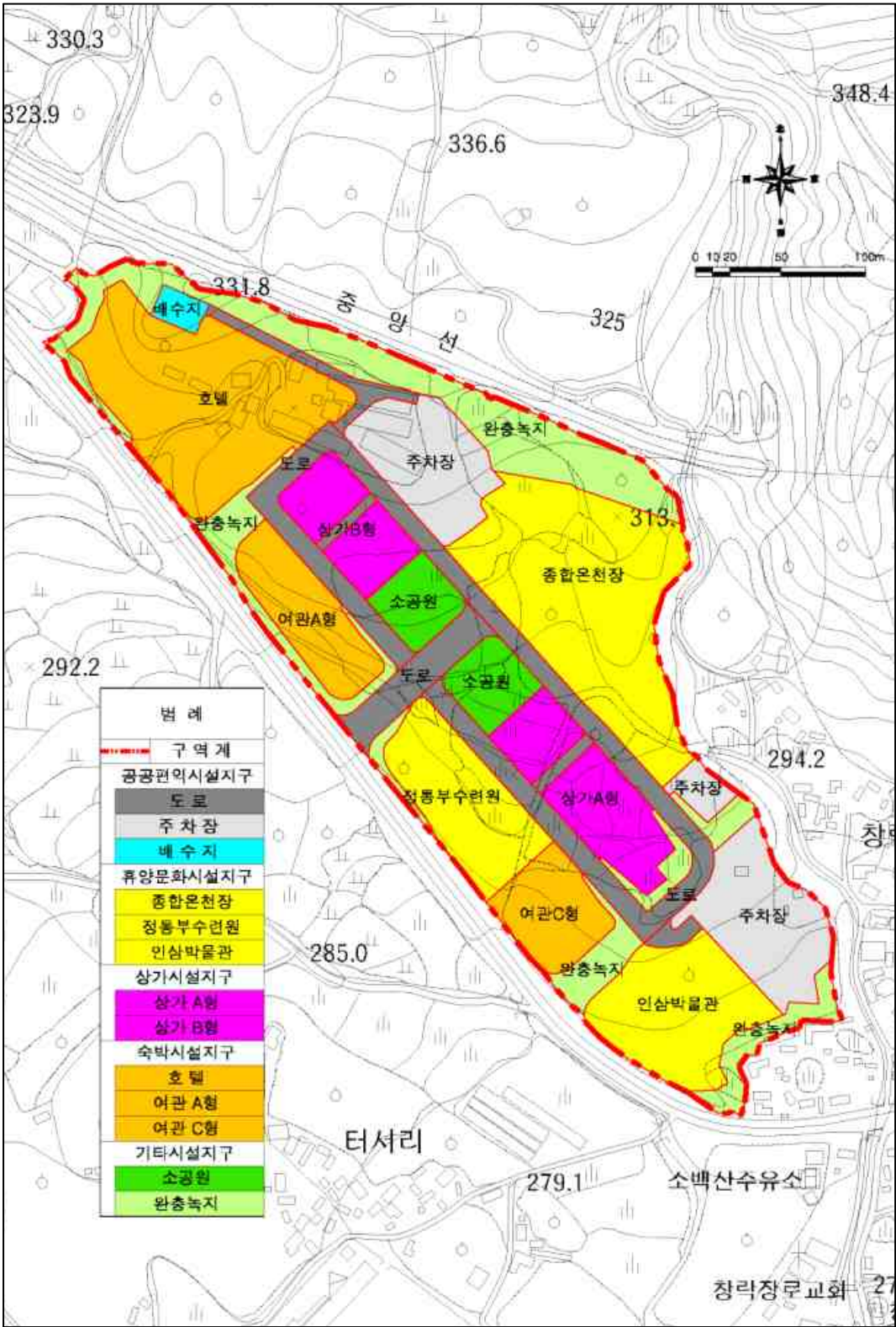
구분	토지이용		주요 도입시설
	면적(㎡)	비율(%)	
합계	96,308.6	100	-
공공편익시설	24,522.62	25.5	• 도로, 배수지, 주차장 등
숙박시설	18,832.5	19.6	• 호텔, 여관(A형, C형) 등
상가시설	8,220.6	8.5	• 상가 A형, 상가 B형 등
휴양문화시설	25,222.08	26.2	• 풍기우정교육센터, 한국인삼박물관 등
기타시설	19,511.8	20.2	• 소공원, 완충녹지 등

마. 투자계획

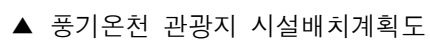
▼ 연차별 사업비

구분	사업비	2017년	2018년	2019년	2020년	2021년	2022년 이후
합계	27,337			25,197	2,140	-	-
국비						-	-
지방비						-	-
민자	27,337			25,197	2,140	-	-

주 : 풍기온천 관광지 총 사업비 85,169백만 원 중 기투자 57,832백만 원 제외



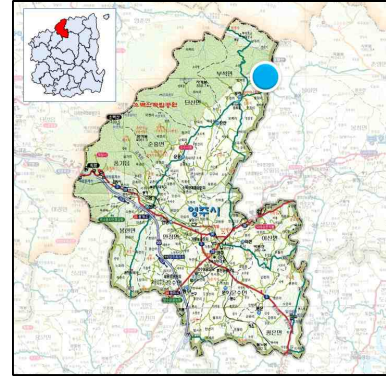
▲ 풍기온천 관광지 토지이용계획도



(6) 부석사 관광지

가. 사업개요

- 위치 : 경상북도 영주시 부석면 북지리 일원
- 면적 : 242,280㎡
- 지정일 : 2012. 06. 11
 - 조성계획 승인 : 2012. 06. 11
- 사업기간 : 2015~2017년²³⁾
- 사업주체 : 영주시
- 사업비 : 20,500백만 원 (국비 5,500, 지방비 15,000)



▲ 위치도

나. 여건분석

- 영주시 부석면에 위치하여 강원도 영월군과 충청북도 단양군 영춘면과 연접하며, 동쪽으로 봉화군 물야면과 연접하는 경상북도 최북단 지역
- 현재 동서5축 고속도로(당진~영주~울진) 건설 공사가 진행 중이며, 중앙고속도로와의 접근성 개선을 위한 풍기~단산 간 도로 등이 조성되고 있어 향후 광역교통 접근성향상이 기대
- 서쪽 진입로 주변에는 관광안내소, 주차장 및 상가 등의 시설지구가 형성되어 있으며, 이외 지역은 대부분 전·답과 과수원 및 자연취락지구가 구성
 - 대상지 남쪽과 북동쪽의 부석사 진입로 인근에는 산림이 형성
- 부석사는 신라 문무왕 16년(676년) 의상대사가 창건한 사찰로 우리나라 최고의 목조건물인 무량수전, 무량수전 앞 석등, 조사당을 포함한 국보 5점, 보물 4점, 도 유형문화재 2점 등 문화재를 보유

다. 기본구상

■ 개발성격

- 특화유형 : 문화체험형

23) 2017년 사업기간 완료 예정으로 원활한 관광지 조성을 위해 조성계획 변경에 의한 사업기간 연장 필요

- 체류유형 : 단기형
- 표적시장
 - 지역구분 : 전국
 - 이용계층 : 전 계층

■ 개발방향

- 역사문화자원이 풍부한 지역특성을 살려 부석사를 주제로 한 특색있는 문화탐방 체험형 관광지로 조성
- 관광객들이 경유하여 가는 관광지가 아니라 체류하면서 다양한 관광활동을 할 수 있는 관광지로 조성



▲ 부석사 관광지 조감도

라. 토지이용 및 시설배치계획

▼ 토지이용계획표

구분	토지이용		주요 도입시설
	면적(㎡)	비율(%)	
합계	242,280	100	-
공공편의시설	59,748	24.7	• 도로, 배흘림광장, 진입광장, 관리사무소(매표소), 관광안내소, 주차장, 화장실, 오수처리장, 주차장관리소
숙박시설	-	-	-
상가시설	9,043	3.8	• 상가1,2,3
휴양문화시설	71,620	29.4	• 초화원, 피크닉마당, 의상대사스토리원, 야외공연장, 화엄마당, 화엄림
기타시설	101,869	42.1	• 녹지 및 기타

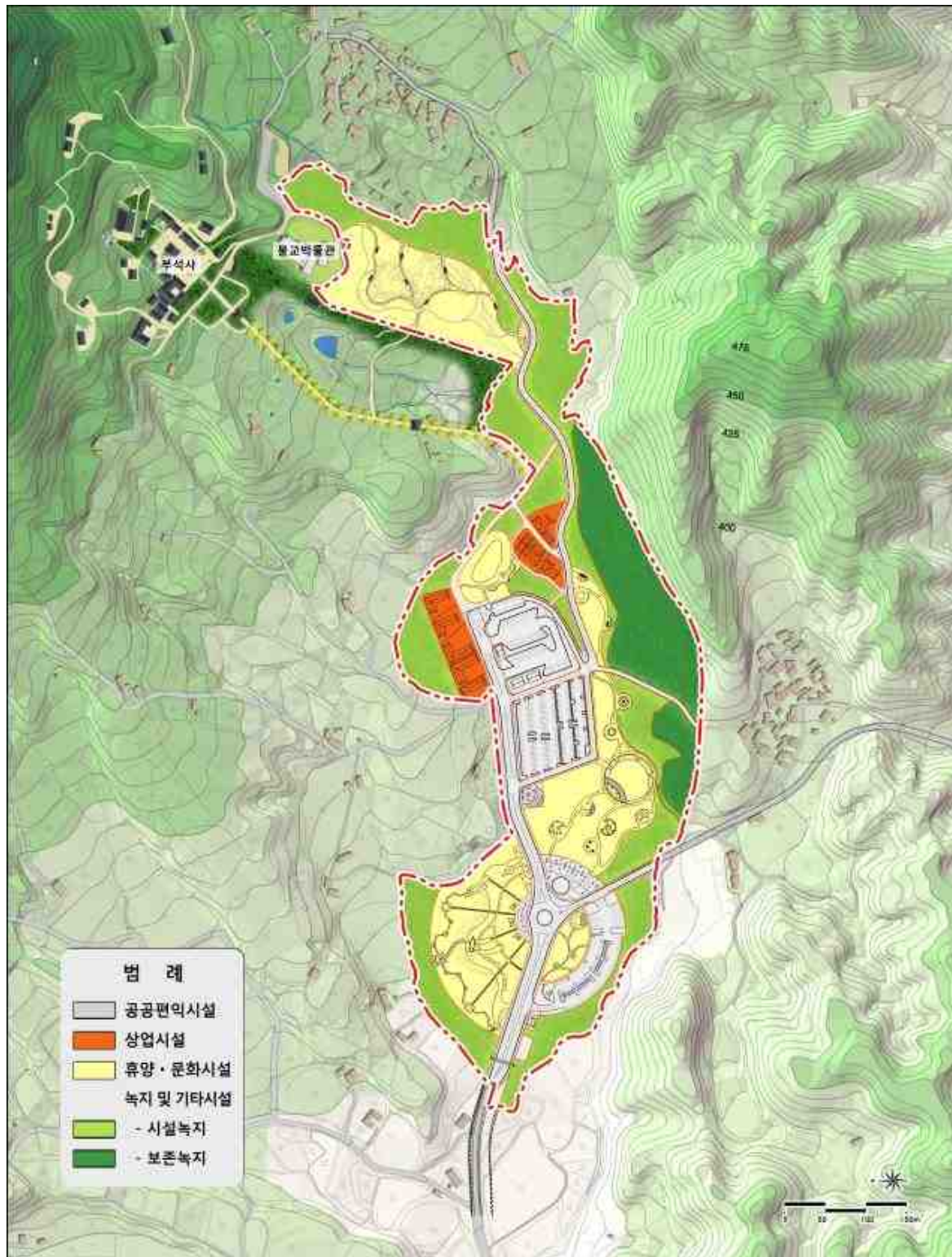
마. 투자계획

▼ 연차별 사업비

구분	사업비	2017년	2018년	2019년	2020년	2021년	2022년 이후
합계	15,900	8,000	7,900	-	-	-	-
국비	4,200	2,100	2,100	-	-	-	-
지방비	11,700	5,900	5,800	-	-	-	-
민자	-	-	-	-	-	-	-

주 : 1. 부석사 관광지 총 사업비 20,500백만 원 중 기투자 4,600백만 원 제외

2. 조성계획 변경에 의한 사업기간 연장을 전제로 연차별 사업비 재산정



▲ 부석사 관광지 토지이용계획도

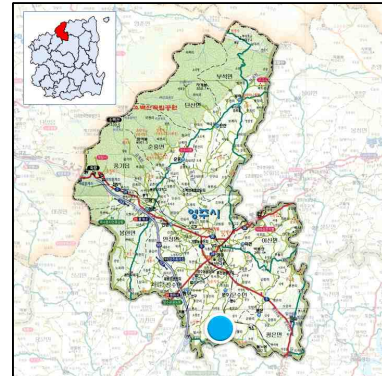


▲ 부석사 관광지 시설배치계획도

(7) 문수 관광지

가. 사업개요

- 위치 : 경상북도 영주시 문수면 탄산리 일원
- 면적 : 77,710m²
- 지정일 : 2014. 02. 27
 - 조성계획 승인 : 2014. 02. 27
- 사업기간 : 2012~2018년
- 사업주체 : 영주시
- 사업비 : 24,703백만 원 (국비14,517, 지방비 9,049, 민자 1,137)



▲ 위치도

나. 여건분석

- 대상지는 중앙고속도로 영주IC 및 예천IC를 이용하여 접근할 수 있으며, 영주시내에서 직선으로 약 7.5km 거리에 입지
- 매년 많은 관광객이 방문하는 무섬마을의 진입부에 위치하고 있어, 관광지조성 이후에는 무섬마을의 집객력을 높여주고 주민소득 창출에 기여할 수 있을 것으로 예상
- ‘물위에 떠 있는 섬’이라는 의미의 무섬마을은 경북의 대표적인 ‘물돌이 마을’로 약 40여 가구의 전통가옥이 보존된 취락 구조를 보유

다. 기본구상

■ 개발성격

- 특화유형 : 문화체험형
- 체류유형 : 장·단기 복합형
- 표적시장
 - 지역구분 : 전국
 - 이용계층 : 전 계층

■ 개발방향

- 전통문화유적과 자연경관이 잘 어우러진 무섬마을의 자연·천문·지리 콘텐츠 개발을 통한 관광지 조성으로 지역발전에 기여
- 무섬마을의 장소성 및 어메니티를 보전하고 문화경관을 기반으로 하는 관광명소로 육성

라. 토지이용 및 시설배치계획

▼ 토지이용계획표

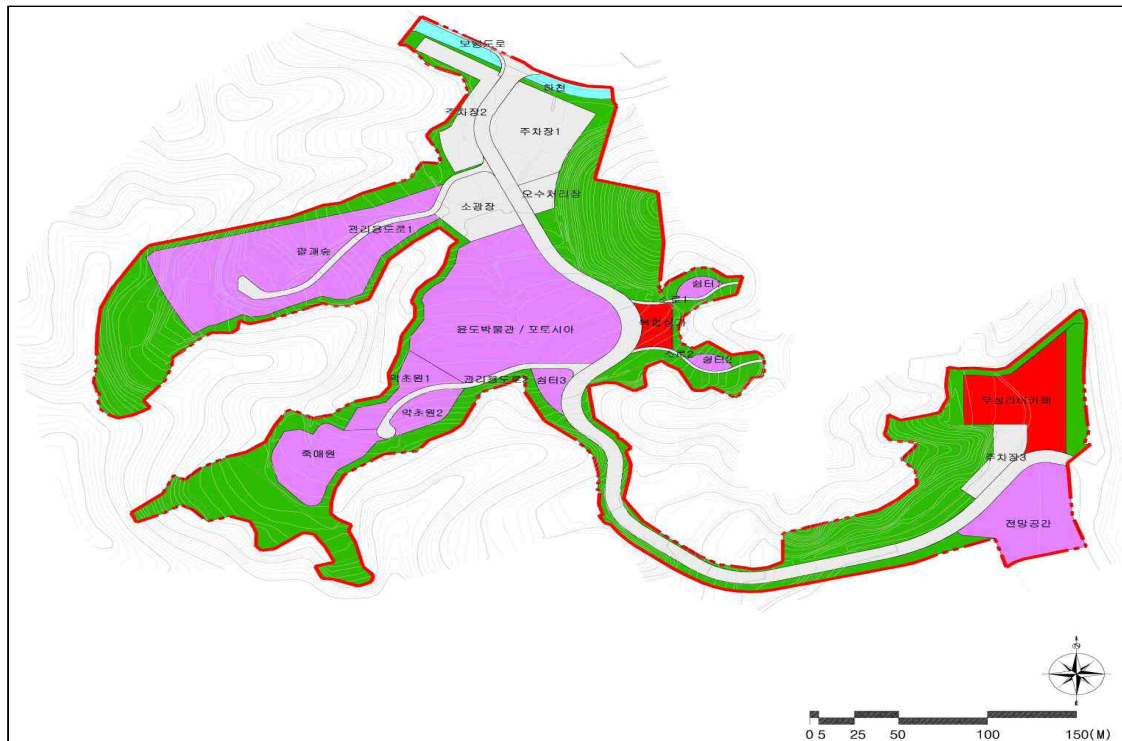
구분	토지이용		주요 도입시설
	면적(㎡)	비율(%)	
합계	77,710	100	-
공공편익시설	15,741	20.3	• 도로, 주차장, 소광장, 하수처리장
숙박시설	-	-	-
상가시설	3,672	4.7	• 무섬리버카페, 복합상가
휴양문화시설	24,448	31.4	• 윤도박물관, 팔괘숲, 약초원, 죽매원 등
기타시설	33,849	43.6	• 녹지 및 하천

마. 투자계획

▼ 연차별 사업비

구분	사업비	2017년	2018년	2019년	2020년	2021년	2022년 이후
합계	8,339	5,114	3,225	-	-	-	-
국비	4,867	3,580	1,287	-	-	-	-
지방비	2,335	1,534	801	-	-	-	-
민자	1,137	-	1,137	-	-	-	-

주 : 문수 관광지 총 사업비 24,703백만 원 중 기투자 16,364백만 원 제외



▲ 문수 관광지 토지이용계획도

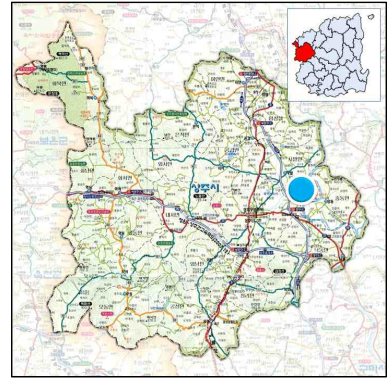


▲ 문수 관광지 시설배치계획도

(8) 경천대 관광지

가. 사업개요

- 위치 : 경상북도 상주시 사벌면 삼덕리 일원
- 면적 : 209,000m²
- 지정일 : 1987. 06. 20
 - 조성계획 승인 : 1987. 10. 05
- 사업기간 : 1987~2014년
- 사업주체 : 상주시
- 사업비 : 10,935백만 원 (국비 3,034, 지방비 4,782, 민자 3,119)



▲ 위치도

나. 여건분석

- 중부내륙고속도로 상주IC에서 5분 거리에 위치해 있으며, 청원~상주 간 고속도로, 국도 3·25·59호선, 지방도 912·916호선, 경북선 철도 등과 연결되어 접근성이 우수
 - 향후 상주~영천 간 고속도로, 상주~영덕 간 고속도로가 개통되면 광역적 접근성은 더욱 개선될 전망
- 경천대는 낙동강 전체 구간에서 가장 아름답다는 ‘낙동강 제1경’으로, 4대강 사업을 통해 조성된 상주보, 낙단보 및 생태공원 등의 관광자원이 연접 분포
 - 국립낙동강 생물자원관, 자전거박물관, 상주국제승마장, 경천섬, 도남서원 등 다양한 관광자원이 산재

다. 기본구상

■ 개발성격

- 특화유형 : 위락·휴양형
- 체류유형 : 단기 체류형
- 표적시장
 - 지역구분 : 대구권 및 경북 북·서부권, 충남북·동부권

- 이용계층 : 장년층 및 가족 단위

■ 개발방향

- 주변 신규 개발 관광지와 연계한 경천대권역 관광클러스터 구축을 통하여 경천대 주변으로의 관광기능을 확대
- 상주박물관, 상주국제승마장, 상주자전거박물관, 국립낙동강생물자원관, 상주보, 낙동강투어로드, 도남서원 등과 연계 이용체계를 구축

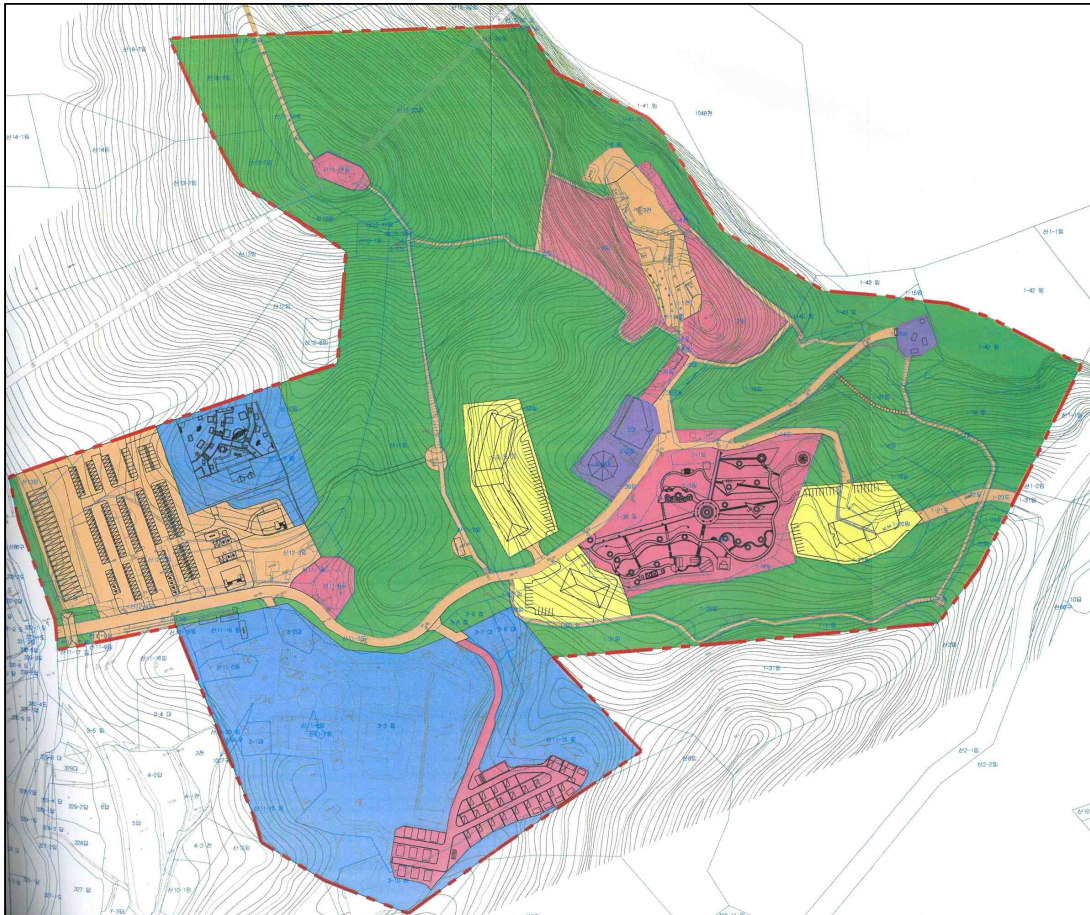
라. 토지이용 및 시설배치계획

▼ 토지이용계획표

구분	토지이용		주요 도입시설
	면적(㎡)	비율(%)	
합계	209,000	100	-
공공편익시설	25,911	12.4	• 관리사무소, 화장실, 중앙광장, 관광안내소, 잔디광장, 테마광장, 문보각, 주차장, 등산로
숙박시설	10,061	4.8	• 고급여관, 관광호텔, 가족호텔
상가시설	2,567	1.2	• 식당, 매점, 민속장터
운동·오락시설	39,948	19.1	• 어린이놀이터, 밀리터리 테마파크
휴양문화시설	23,143	11.1	• 전망대, 사적정화지, 송림지, 인공폭포, 드라마 세트장 등
기타시설	107,370	51.4	-

마. 투자계획

- 사업비 집행 완료



▲ 경천대 관광지 토지이용계획도

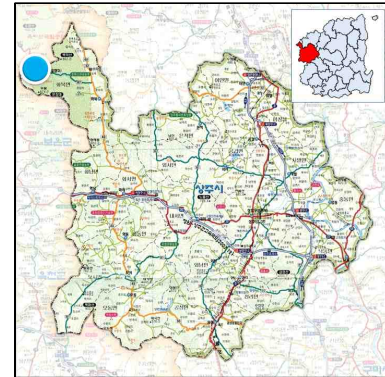


▲ 경천대 관광지 조감도

(9) 문장대온천 관광지

가. 사업개요

- 위치 : 경상북도 상주시 화북면 운흥·중벌리 일원
- 면적 : 956,000m²
- 지정일 : 1987. 12. 02
 - 조성계획 승인 : 1989. 08. 17
- 사업기간 : 1987~2015²⁴⁾
- 사업주체 : 문장대온천 관광휴양지개발 지주조합
- 사업비 : 153,434백만 원 (지방비 277, 민자 153,157)



▲ 위치도

나. 여건분석

- 문장대온천 관광지는 1985년 2월 대상지 일대가 온천지구(5,303,265m²)로 지정되었으며, 1987년 11월 온천관광지(956,000m²)로 지정
- 백두대간이 지나는 속리산국립공원 자락에 입지하여 우수한 자연환경을 보유하고 있으며, 속리산 일대의 보은, 상주, 괴산을 잇는 중심지역에 위치
- 상주~청원 간 고속도로 보은IC에서 30분 거리에 위치하며 대구, 대전, 청주, 구미 등 주요 도시에서 1시간 이내에 접근 가능
- 인근에 연계 가능성이 높은 속리산국립공원, 월악산, 문경새재, 충주호, 수안보온천 등의 다양한 관광자원이 분포
- 관광지 개발에 따른 환경적 요인으로 인근 지자체와의 갈등이 지속되고 있으며, 1996년 4월 관광지 조성사업 시행허가를 취득했으나, 인근 지자체 지역주민들의 행정소송 제기로 기반조성공사가 중단된 상태
 - 2003년과 2009년 조성사업 시행허가 취소처분 소송 제기 및 상주시의 패소로 관광지 조성계획 변경을 검토하여 왔으며, 2015년 6월 조성계획 변경에 따른 환경영향평가서 본안을 접수하고 관광지 조성을 위한 절차를 진행 중

24) 사업기간 연장을 위한 관광지 조성계획 변경 필요

다. 기본구상

■ 개발성격

- 특화유형 : 온천휴양형
- 체류유형 : 단기 체류형
- 표적시장
 - 지역구분 : 대구권 및 경북 북서부권, 충남북·동부권
 - 이용계층 : 장년층 및 가족 단위

■ 개발방향

- 수도권 및 주변 배후시장과의 우수한 접근성, 속리산국립공원의 수려한 자연경관과 어우러진 온천리조트로 개발

라. 토지이용 및 시설배치계획

▼ 토지이용계획표

구분	토지이용		주요 도입시설
	면적(㎡)	비율(%)	
합계	956,000	97.1	-
공공편익시설	43,420	4.6	• 관리사무소, 도로, 주차장, 배수지
숙박시설	251,750	21.0	• 여관(장급,산장형), 콘도미니엄, 온천요양원, 스파랜드,호텔,가족호텔
상가시설	18,630	1.8	• 종합온천장, 상가A, 상가B, 휴게소
운동·오락시설	93,950	12.4	• 간이골프장, 기계유희시설
휴양문화시설	56,700	5.9	• 관광농원
기타시설	491,550	51.4	• 터미널, 녹지, 야영장, 민속촌, 단체연수원

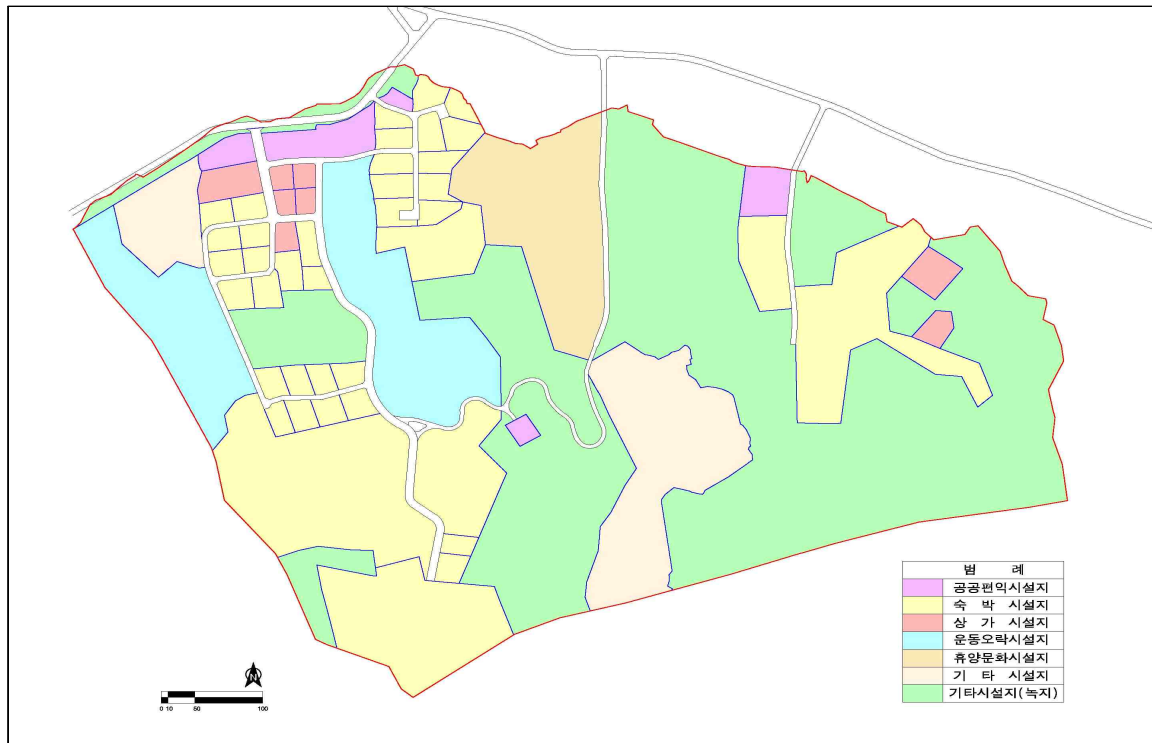
마. 투자계획

▼ 연차별 사업비

구분	사업비	2017년	2018년	2019년	2020년	2021년	2022년 이후
합계	153,157	300	1,000	5,000	7,500	8,000	131,357
국비	-	-	-	-	-	-	-
지방비	-	-	-	-	-	-	-
민자	153,157	300	1,000	5,000	7,500	8,000	131,357

주 : 1. 문장대온천 관광지 총 사업비 153,434백만 원 중 기투자 277백만 원 제외
 2. 조성계획 변경에 의한 사업기간 연장을 전제로 연차별 사업비 재산정

제6차 경북권 관광개발계획



▲ 문장대온천 관광지 토지이용계획도

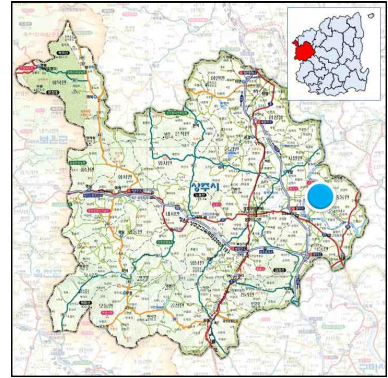


▲ 문장대온천 관광지 시설배치계획도

(10) 회상나루 관광지

가. 사업개요

- 위치 : 경상북도 상주시 중동면 회상리 일원
- 면적 : 164,900m²
- 지정일 : 2013. 12. 26
 - 조성계획 승인 : 2013. 12. 26
- 사업기간 : 2011~2018년
- 사업주체 : 상주시장
- 사업비 : 13,660백만 원 (국비 6,430, 지방비 7,230)



▲ 위치도

나. 여건분석

- 중부내륙고속도로 상주IC에서 5분 거리에 위치해 있으며, 청원~상주간 고속도로, 국도 3·25·59호선, 지방도 912·916호선, 경북선 철도 등과 연결되어 접근성이 우수
 - 동서4축 고속도로(상주~영덕)와 상주~영천 간 고속도로가 완공되면 광역접근성 개선으로 관광객 유입이 증대될 것으로 기대
- 낙동강 일원의 수려한 자연경관 및 다양한 문화관광자원 보유
 - 회상나루 관광지를 중심으로 경천대관광지, 국립낙동강생물자원관, 상주자전거박물관, 도남서원, 상주보, 경천섬, 상도촬영지 등 연계 가능한 관광자원 풍부

다. 기본구상

■ 개발성격

- 특화유형 : 문화·휴양형
- 체류유형 : 단기 체류형
- 표적시장
 - 지역구분 : 대구권 및 경북 북·서부권, 충남북·동부권
 - 이용계층 : 장년층 및 가족 단위

■ 개발방향

- 각종 서비스, 레크레이션 공간을 확보하고, 낙동강변의 나무가 지닌 문화콘텐츠를 활용하여 현대인의 감성에 맞는 관광지로 조성
- 자연지형을 최대한 활용하고 이용객에게 편의성, 쾌적성을 제공할 수 있도록 시설 공간의 효율적 배분을 유도
- 주변 관광자원 및 자연자원을 활용하여 4계절 이용이 가능하고 낙동강 사업과 연계하여 지역사회의 활력을 되살릴 수 있는 관광거점으로 조성

라. 토지이용 및 시설배치계획

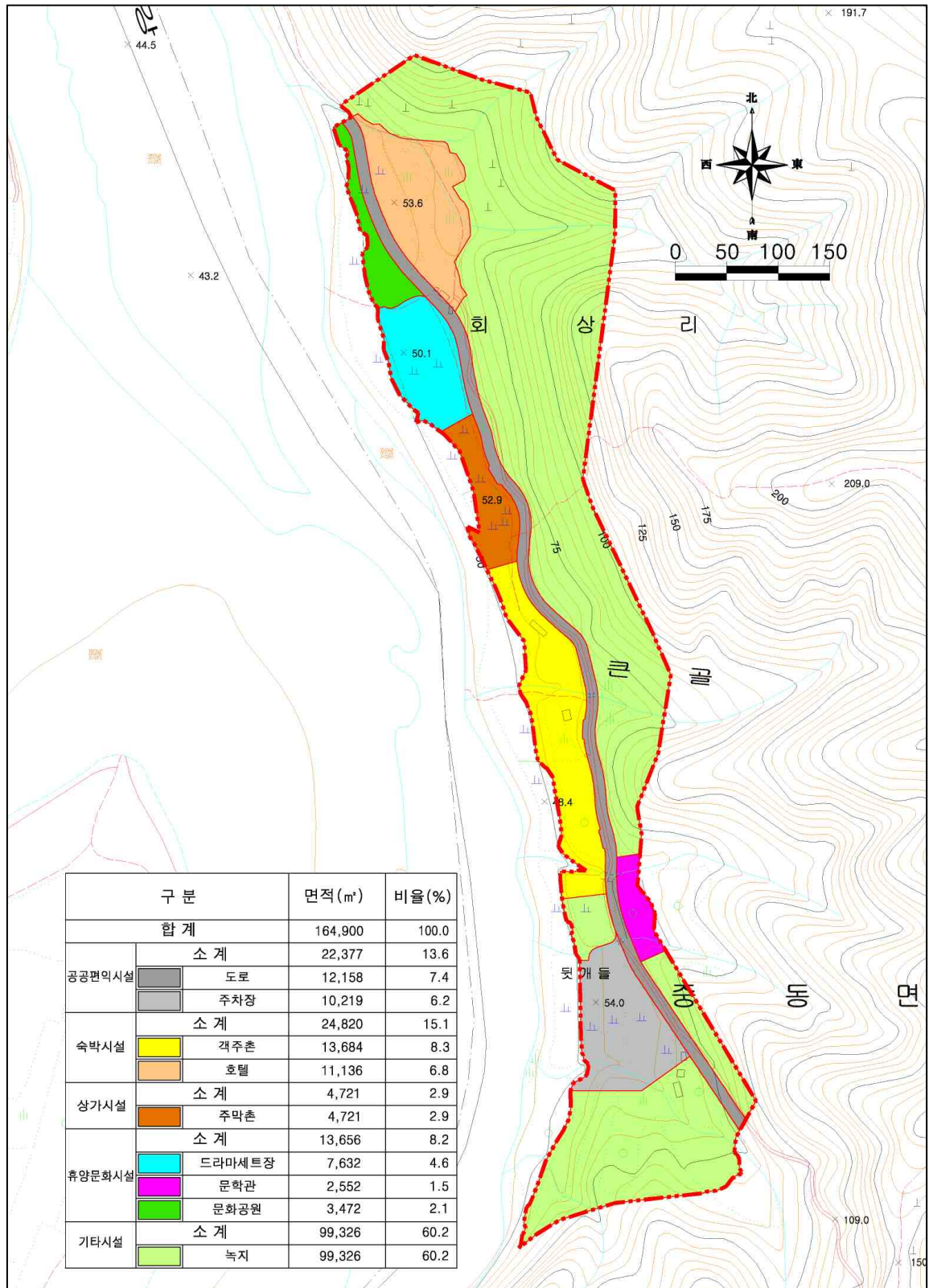
- 대상지의 공간 및 시설배치 시 지형적 여건, 기능적 상관관계, 장래변화에 대한 융통성, 단계적 개발전략 등을 고려한 토지이용을 계획
- 시설물의 배치는 관광객 수요추정에 의한 경제적 이용률을 감안하여 시설물 간의 연계 및 전체적인 조화를 이룰 수 있도록 계획

▼ 토지이용계획표

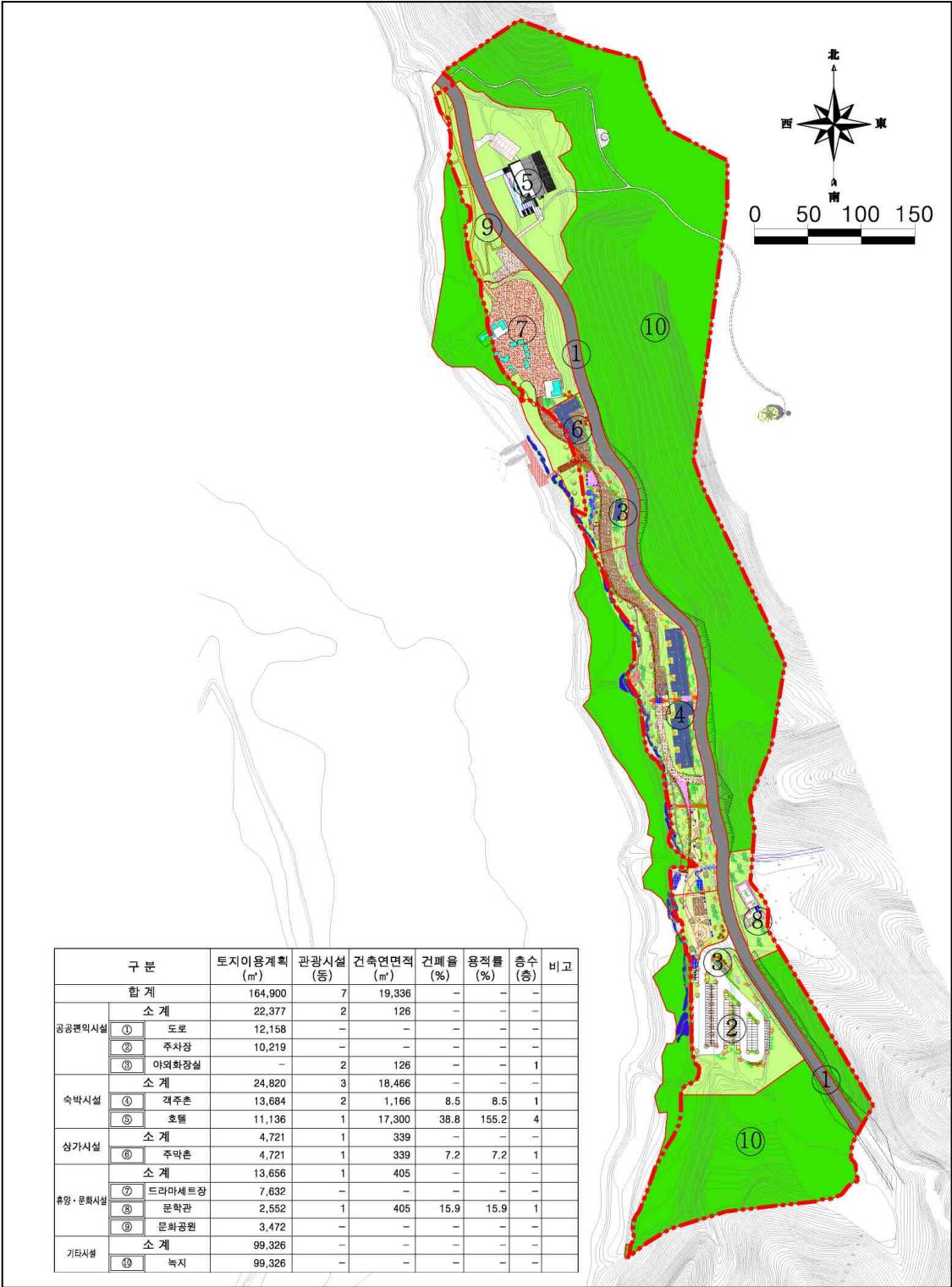
구분	토지이용		주요 도입시설
	면적(㎡)	비율(%)	
합계	164,900	100	-
공공편익시설	22,377	13.6	• 도로, 주차장
숙박시설	24,820	15.1	• 객주촌, 호텔
상가시설	4,721	2.9	• 주막촌
휴양문화시설	13,656	8.2	• 문학관, 문화공원, 드라마 세트장
기타시설	99,326	60.2	• 녹지

마. 투자계획

- 사업비 집행 완료



▲ 회상나루 관광지 토지이용계획도

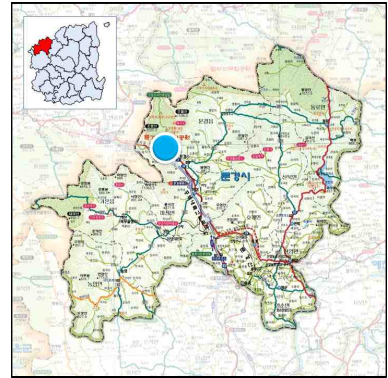


▲ 회상나루 관광지 시설배치계획도

(11) 문경온천 관광지

가. 사업개요

- 위치 : 경상북도 문경시 문경읍 하리·마원·진안리 일원
- 면적 : 473,832㎡
- 지정일 : 1998. 01. 26
 - 조성계획 승인 : 1998. 03. 07
- 사업기간 : 1998~2020년
- 사업시행자 : 문경시
- 사업비 : 573,853백만 원 (국비 10,322 지방비 8,926, 민자 554,605)



▲ 위치도

나. 여건분석

- 문경읍 마원, 진안, 하리 일원으로 국도 3·34호선 및 중부내륙고속도로가 교차하는 교통 요충지
 - 수도권, 대전, 청주, 천안 등 주요 도시와 1~2시간대에 위치
- 개발촉진지구 및 폐광지역진흥지구로 지정되어 개발여건이 양호하며, 문경새재, 진남교반, 고모산성, 철로자전거, 문경석탄박물관 등과 연계한 개발이 가능
- 하리·마원지구와 진안지구로 나뉘어 개발이 진행되고 있으나, 민간개발자의 투자가 미흡하여 관광지 조성이 지연되고 있는 실정

다. 기본구상

■ 개발성격

- 특화유형 : 종합온천휴양형
- 체류유형 : 장·단기 복합형
- 표적시장
 - 지역구분 : 전국
 - 이용계층 : 전 계층

■ 개발방향

- 기존의 밀집 개발을 지양하고 문경새재, 철로자전거, 주흘산 등 역사문화 및 자연 탐방을 연계한 4계절형 온천관광 휴양지로 개발

라. 토지이용 및 시설배치계획

▼ 토지이용계획표

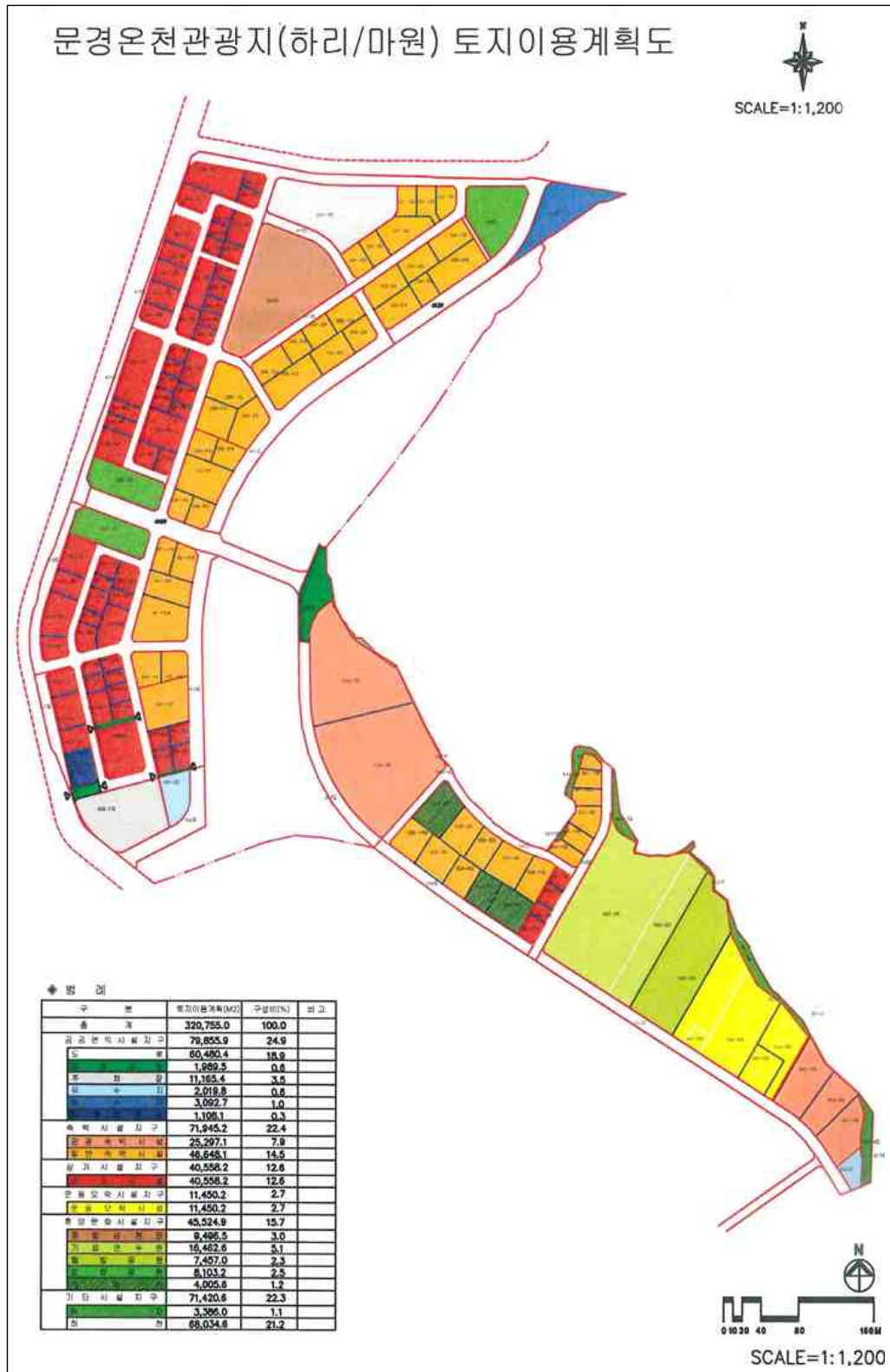
구분	토지이용		주요 도입시설
	면적(㎡)	비율(%)	
합계	473,832.0	100.0	-
공공편익시설	110,376.9	23.3	• 도로, 교통광장, 주차장, 유수지, 배수지
숙박시설	96,511.2	20.4	• 일반숙박시설, 관광숙박시설
상가시설	47,979.0	10.1	• 상가시설
운동오락시설	11,450.2	2.4	• 골프장
휴양문화시설	65,057.9	13.7	• 종합온천장, 기업연수원, 보양공원
기타시설	104,624.6	22.1	• 운동오락시설

마. 투자계획

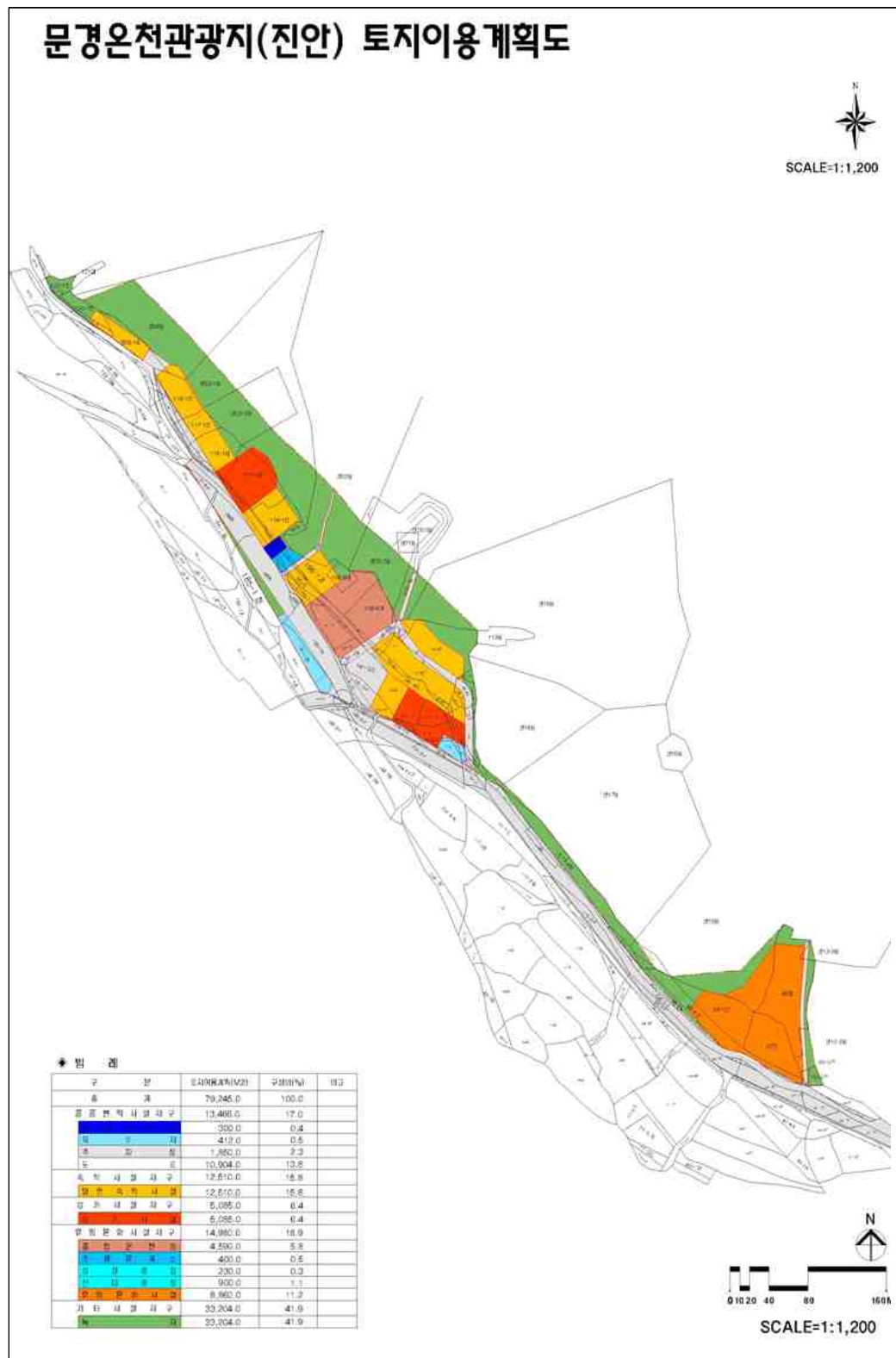
▼ 연차별 사업비

구분	사업비	2017년	2018년	2019년	2020년	2021년	2022년 이후
합계	392,719	98,000	98,000	98,000	98,719	-	-
국비	-	-	-	-	-	-	-
지방비	-	-	-	-	-	-	-
민자	392,719	98,000	98,000	98,000	98,719	-	-

주 : 문경온천 관광지 총 사업비 573,853백만 원 중 기투자 181,134백만 원 제외



▲ 문경온천 관광지 토지이용계획도(하리, 마원지구)

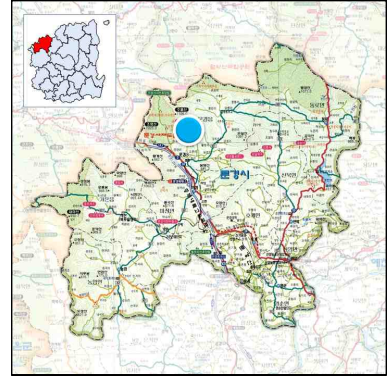


▲ 문경온천 관광지 토지이용계획도(진안지구)

(12) 상리 관광지

가. 사업개요

- 위치 : 경상북도 문경시 문경읍 상리 일원
- 면적 : 243,260m²
- 지정일 : 2001. 03. 08
 - 조성계획 승인 : 2008. 05. 29
- 사업기간 : 2008~2020년
- 사업주체 : 문경시, (주)세계음악공원
- 사업비 : 141,960백만 원 (국비 6,100, 지방비 6,100, 민자 129,760)



▲ 위치도

나. 여건분석

- 사업대상지와 인접되어 중부내륙고속도로, 국도 3호선 등이 통과하고 있어 수도권 관광객의 접근성은 양호
- 문경새재도립공원과는 약 1.5~2.5km 떨어져 있으며, 진남교반 휴양지, 주흘산, 쌍용계곡 등 수려한 자연자원이 주변에 분포
- 민간개발자인 (주)세계음악공원에서 관광지 조성을 시행하고 있으며, 2016년 현재는 뮤직프라자 건설 진행 중



▲ 상리 관광지 조성 전경

다. 기본구상

■ 개발성격

- 특화유형 : 문화·휴양형
- 체류유형 : 장·단기 복합형
- 표적시장
 - 지역구분 : 전국 및 외래 관광객
 - 이용계층 : 전 계층



▲ 상리 관광지 조감도

■ 개발방향

- 세계 20여 개국의 음악을 집대성하여 보고, 듣고, 즐길 수 있는 뮤직프라자, 세계 음악테마공원 등을 조성하여 세계 유일의 음악테마 관광지로 개발

라. 토지이용 및 시설배치계획

▼ 토지이용계획표

구분	토지이용		주요 도입시설
	면적(㎡)	비율(%)	
합계	243,260	100.0	-
공공편익시설	36,260	14.9	• 도로, 주차장, 광장, 관광안내소 등
숙박시설	25,850	10.6	• 호텔, 콘도, 모텔
상가시설	12,870	5.3	• 뮤직프라자
휴양문화시설	15,730	6.5	• 스파시설, 세계음악공원, 어린이놀이터
운동오락시설	5,810	2.4	• 체력단련장, 댄스프라자
기타시설	146,740	60.3	• 녹지

마. 투자계획

▼ 연차별 사업비

구분	사업비	2017년	2018년	2019년	2020년	2021년	2022년 이후
합계	114,205	50,702	35,436	14,933	13,134	-	-
국비	6,100		2,000	2,000	2,100	-	-
지방비	6,100		2,033	2,033	2,034	-	-
민자	102,005	50,702	31,403	10,900	9,000	-	-

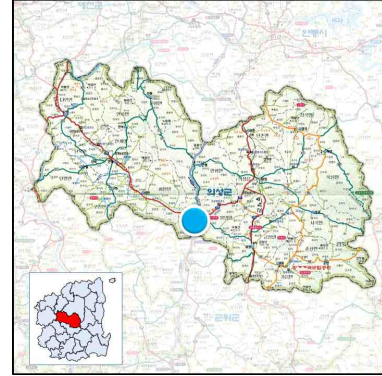
주 : 상리 관광지 총 사업비 141,960백만 원 중 기투자 27,755백만 원 제외



(13) 의성탑산온천 관광지

가. 사업개요

- 위치 : 경상북도 의성군 봉양면 구산·도원리 일원
- 면적 : 137,847㎡
- 지정일 : 1997. 12. 31
 - 조성계획 승인 : 1998. 5. 29
- 사업기간 : 1998~2018년²⁵⁾
- 사업주체 : 의성군
- 사업비 : 81,351백만 원 (국비 5,905, 지방비 5,906, 민자 69,540)



나. 여건분석

- 탑산온천 관광지는 경북 내륙의 중간지점에 위치하며 중앙고속도로와 국도 5·28호선이 통과하여 접근성은 양호한 편
 - 중앙고속도로 의성 IC에서 5분 거리에 있으며, 관광지 주변 1km 이내에 의성마늘소로 유명한 봉양먹거리타운과 골프장 등이 분포
- 사업 대상지가 소재한 봉양면은 의성의 관문으로 역사문화, 생태, 지질 등 다양한 관광자원이 산재

다. 기본구상

■ 개발성격

- 특화유형 : 온천휴양형
- 체류유형 : 장·단기 복합형
- 표적시장
 - 지역구분 : 대구권, 경북권
 - 이용계층 : 전 계층



▲ 의성탑산온천 관광지 조감도

25) 2018년 사업기간 완료 예정으로 원활한 관광지 조성을 위해 조성계획 변경에 의한 사업기간 연장 필요

■ 개발방향

- 주변 관광자원과 연계한 가족 휴양, 청소년 수련, 각종 연수, 휴식 및 오락기능을 갖춘 휴양·보양형 온천관광지로서 지역 관광거점으로 개발

라. 토지이용 및 시설배치계획

▼ 토지이용계획표

구분	토지이용		주요 도입시설
	면적(㎡)	비율(%)	
합계	137,847.0	100.0	-
공공편익시설	23,036.6	16.7	• 진입도로, 교량, 공공주차장, 배수지, 오수처리장
숙박시설	24,543.8	17.8	• 호텔, 콘도미니엄, 여관
상가시설	3,975.3	2.9	• 일반상가
운동오락시설	9,517.5	6.9	• 민속씨름기념관, 골프연습장
휴양문화시설	28,717.5	20.8	• 노인휴양시설, 종합온천장, 한방보양원, 전망대, 소동물원
기타시설	48,056.3	34.9	• 산책로, 녹지

마. 투자계획

▼ 연차별 사업비

구분	사업비	2017년	2018년	2019년	2020년	2021년	2022년 이후
합계	66,493	5,103	5,358	5,762	5,635	6,635	38,000
국비	2,146	1,073	1,073	-	-	-	-
지방비	1,807	903	904	-	-	-	-
민자	62,540	3,127	3,381	5,762	5,635	6,635	38,000

주 : 1. 의성탐산온천 관광지 총 사업비 81,351백만 원 중 기투자 14,858백만 원 제외

2. 조성계획 변경에 의한 사업기간 연장을 전제로 연차별 사업비 재산정

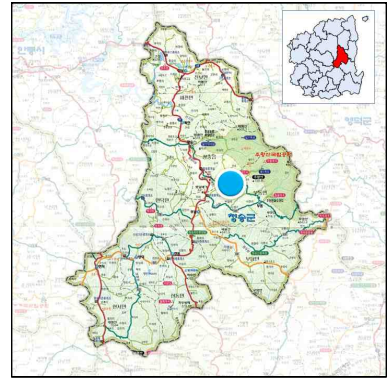


▲ 의성탐산온천 관광지 토지이용계획도

(14) 청송주왕산 관광지

가. 사업개요

- 위치 : 경상북도 청송군 부동면 하의리 일원
- 면적 : 249,642.6㎡
- 지정일 : 2007. 10. 22
 - 조성계획 승인 : 2007. 10. 22
- 사업기간 : 2007~2020년
- 사업주체 : 청송군
- 사업비 : 130,777백만 원 (국비 16,405, 지방비 21,755, 민자 92,617)



▲ 위치도

나. 여건분석

- 경북 내륙에 위치한 청송은 안동, 의성, 군위, 영천, 포항, 영덕, 영양과 경계를 이루고 있으며, 국도 31·34선과 지방도 68·908·914호선이 통과하고 있으나 광역교통망은 구축되어 있지 않은 상태
- 현재 건설 중에 있는 동서4축 고속도가 개통(2016년 12월)되면 광역접근성은 크게 개선될 전망
- 주왕산국립공원, 주산지, 달기·신촌약수탕, 송소고택, 주왕산 온천관광호텔, 산악자전거·산악마라톤코스, 얼음골(인공폭포) 등의 관광자원이 갖추어져 있으나 숙박시설, 관광편의시설 등은 부족한 실정
 - 현재 관광지내에는 2017년 운영을 목표로 대명리조트가 건설 중에 있어 향후 이에 따른 관광객 유입이 기대

다. 기본구상

■ 개발성격

- 특화유형 : 휴양 및 문화체험형
- 체류유형 : 장·단기 복합형

○ 표적시장

- 지역구분 : 경북 북부권, 대구권, 수도권
- 이용계층 : 전 계층

■ 개발방향

- 주왕산국립공원의 부족한 숙박 및 편의시설을 보완하여 기존의 당일형 관광지에서 체류형 관광지로서의 기능을 수행할 수 있는 숙박휴양거점으로 조성
- 청송군이 보유한 친환경적인 자원과 체험관광 콘텐츠를 결합한 복합형 테마관광지로 조성

라. 토지이용 및 시설배치계획

▼ 토지이용계획표

구분	토지이용		주요 도입시설
	면적(㎡)	비율(%)	
합계	249,642.6	100.0	-
공공편익시설	44,513.2	17.9	• 주차장, 진입광장, 도로, 배수지, 오수처리장
숙박시설	52,517.4	21.0	• 콘도미니엄, 펜션
상가시설	13,240.0	5.3	• 테마형 스트리트몰
휴양문화시설	48,926.1	19.6	• 허브가든, 도예촌, 유교문화체험관, 민예촌 및 박물관, 전망휴게소
기타시설	90,445.9	36.2	• 저류지, 녹지 등

마. 투자계획

▼ 연차별 사업비

구분	사업비	2017년	2018년	2019년	2020년	2021년	2022년 이후
합계	64,617	42,000	7,539	7,539	7,539	-	-
국비	-	-	-	-	-	-	-
지방비	-	-	-	-	-	-	-
민자	64,617	42,000	7,539	7,539	7,539	-	-

주 : 청송주왕산 관광지 총 사업비 130,777백만 원 중 기투자 66,160백만 원 제외

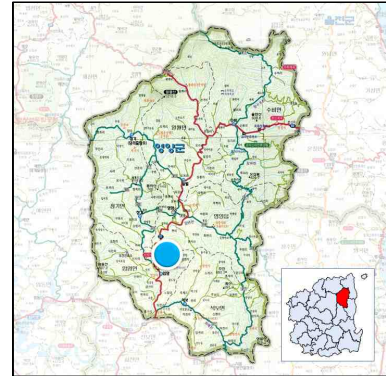


▲ 주왕산 관광지 토지이용계획 및 시설배치계획도

(15) 선바위 관광지

가. 사업개요

- 위 치 : 경상북도 영양군 입암면 신구리 일원
- 면 적 : 94,913m²
- 지정일 : 2001. 03. 03
 - 조성계획 승인 : 2001. 06. 21
- 사업기간 : 2001~2020년
- 사업주체 : 영양군
- 사업비 : 47,748백만 원 (국비 12,533, 지방비 8,755, 민자 26,460)



▲ 위치도

나. 여건분석

- 선바위 관광지는 영양군청에서 남쪽으로 약 9km 지점에 소재하며, 남북축의 국도 31호선(태백~영천), 동서축의 국도 34호선(안동~영덕), 국도 7호선(포항~영덕)에서 접근 가능
- 2016년 12월 개통 예정인 동서4축 고속도로(상주~영덕)가 완공되면 광역적 접근성이 크게 향상될 전망
- 서석지, 측백수림, 두들마을 등의 관광자원이 인근에 분포하고 있으며, 봉화·청송·울진 등 연접 지역과의 연계성이 높아 외부관광객의 유입이 용이

다. 기본구상

■ 개발성격

- 특화유형 : 수변휴양형
- 체류유형 : 단기형
- 표적시장
 - 지역구분 : 경북 북부권 및 통과 관광객
 - 이용계층 : 청소년 및 가족단위
 - 가격수준 : 중급형

■ 개발방향

- 촛대모양의 선바위와 석벽과 절벽을 끼고 흐르는 두 물줄기가 합류하는 큰 강인

남이포, 영양의 랜드마크인 국내 최대 규모의 분재야생화 테마파크 조성, 인근의 다양한 관광자원과 연계하여 청소년과 가족중심의 수변·생태 사계절형 전천후 관광지로 개발

라. 토지이용 및 시설배치계획

▼ 토지이용계획표

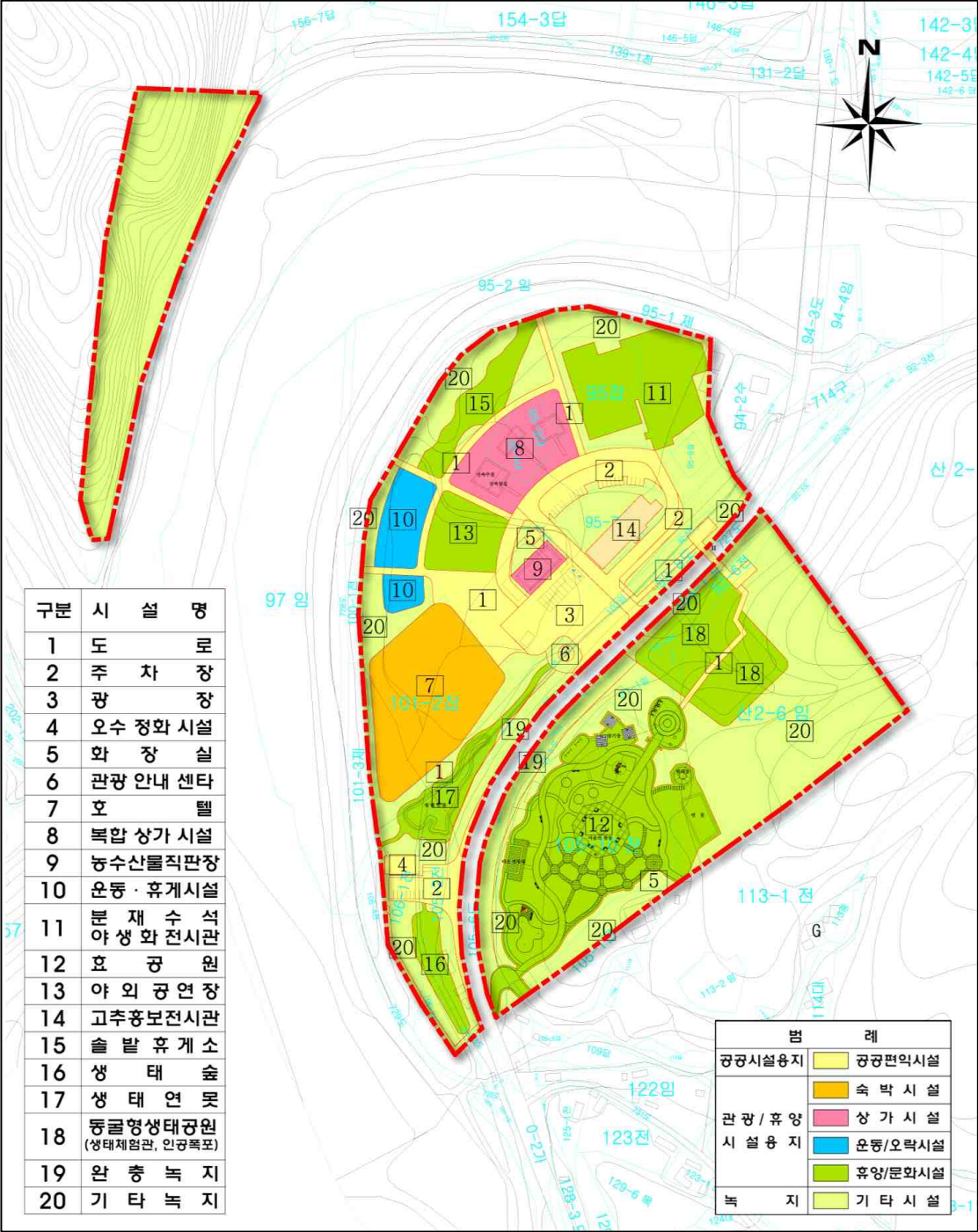
구분	토지이용		주요 도입시설
	면적(㎡)	비율(%)	
합계	94,913	100.0	—
공공편익시설	11,406	12.0	• 도로, 주차장, 광장, 오수정화시설, 관광안내센터
숙박시설	5,731	6.0	• 호텔
상가시설	3,480	3.7	• 복합상가, 농산물직판장
운동오락시설	1,904	2.0	• 족구장 및 배구장, 어린이놀이터
휴양문화시설	26,580	28.0	• 분재수석야생화전시관, 야외공연장, 고추홍보전시관, 술밭휴게소, 생태숲, 동굴형민물고기전시관, 효공원
기타시설	45,812	48.3	• 녹지

마. 투자계획

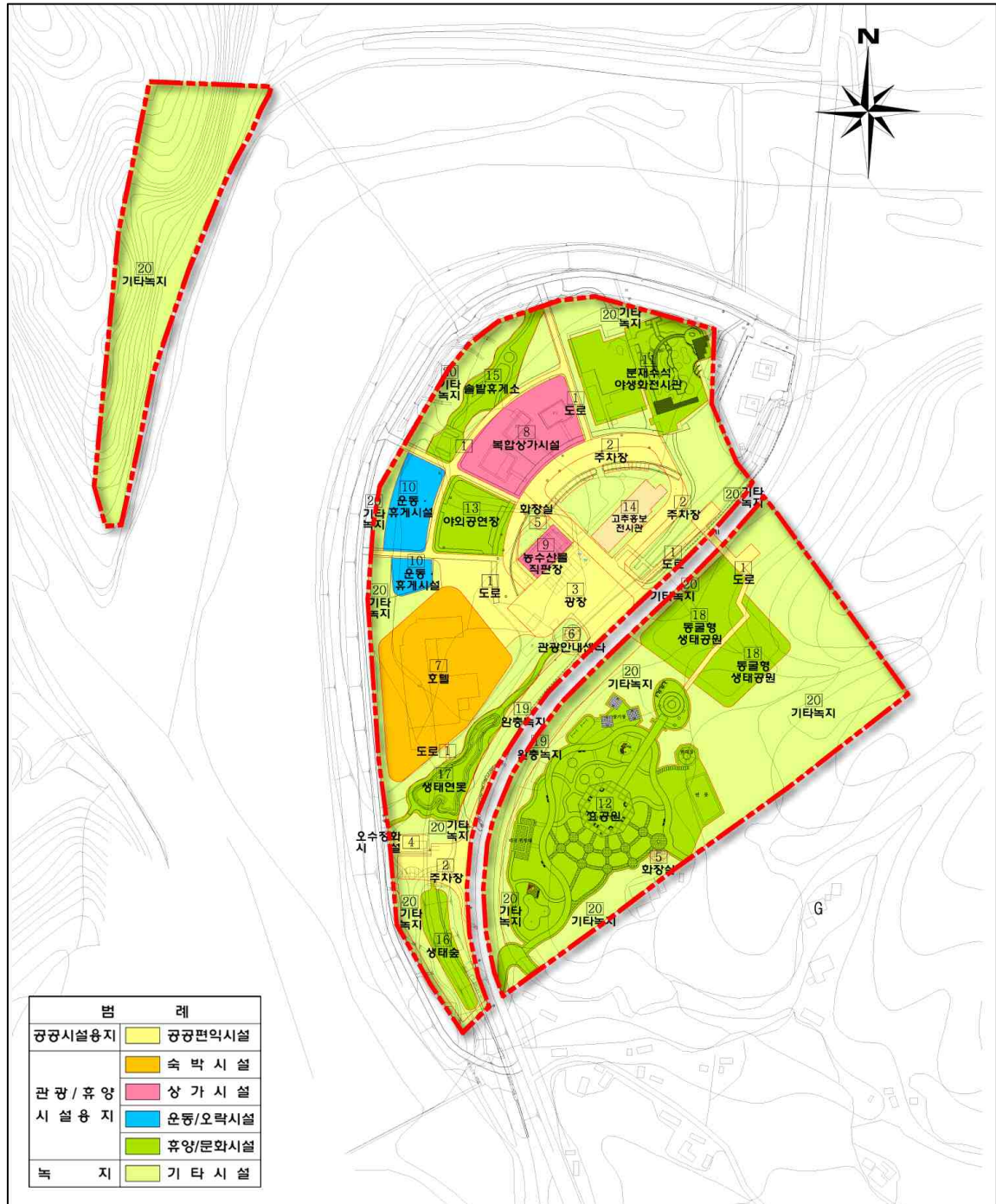
▼ 연차별 사업비

구분	사업비	2017년	2018년	2019년	2020년	2021년	2022년 이후
합계	10,140	3,000	3,000	3,000	1,140	—	—
국비	—	—	—	—	—	—	—
지방비	—	—	—	—	—	—	—
민자	10,140	3,000	3,000	3,000	1,140	—	—

주 : 선바위 관광지 총 사업비 47,748백만 원 중 기투자 37,608백만 원 제외



▲ 선바위관광지 토지이용계획도

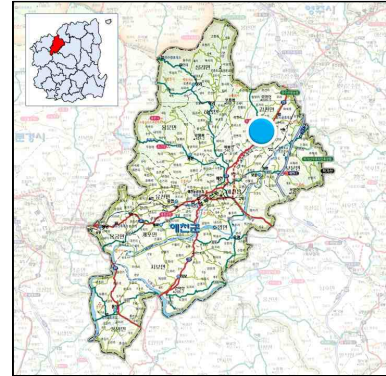


▲ 선바위 관광지 시설배치도

(16) 예천포리 관광지

가. 사업개요

- 위치 : 경상북도 예천군 감천면 포리 일원
- 면적 : 210,241m²
- 지정일 : 2004. 11. 08
 - 조성계획 승인 : 2006. 09. 28
- 사업기간 : 2005~2017년
- 사업주체 : 예천군
- 사업비 : 28,100백만 원 (국비 9,680, 지방비 10,680, 민자 7,740)



▲ 위치도

나. 여건분석

- 중앙고속도로와 경북선 철도가 통과하고 있으며 국도 28·34호선과 연결되어 지리적 접근성이 양호
- 대상지가 있는 예천군은 예천천문우주센터, 석송령, 예천곤충생태체험관, 예천진호 국제양궁장, 학가산자연휴양림, 삼강주막, 금당실마을, 초간정, 선몽대 등 풍부한 관광자원을 보유
- 관광지와 인접한 예천천문우주센터, 예천운천에 지속적으로 관광객이 방문하고 있어 시너지 효과 기대
- 2015년 12월 관광지의 운영비 절감을 위해 관광지 내 전시시설인 ‘충효관’을 제1종 전문박물관인 예천박물관으로 등록하여 운영 중

다. 기본구상

■ 개발성격

- 특화유형 : 문화체험형
- 체류유형 : 장·단기 복합형
- 표적시장
 - 지역구분 : 경북 및 충북 북부지역

- 이용계층 : 전 계층

■ 개발방향

- 유교의 이념적 뿌리인 충과 효를 잘 표현한 유교문화권의 대표적인 테마파크로 조성하여 타 관광지와 차별화해 충효의 산교육장으로 활용
- 숙박, 휴양, 문화, 휴식 등을 위한 다양한 시설 도입을 통해 관광객들이 경유하는 관광지가 아닌 체류하면서 다양한 관광활동을 할 수 있는 관광명소로 육성

라. 토지이용 및 시설배치계획

▼ 토지이용계획표

구분	토지이용		주요 도입시설
	면적(㎡)	비율(%)	
합계	210,241	100.0	-
공공편익시설	24,654	11.7	• 휴게광장
상가시설	4,532	2.2	• 휴게소, 민속장터, 매점
운동오락시설	9,417	4.5	• 다목적운동장, 체력단련장 등
휴양문화시설	30,886	14.7	• 충효관, 유스호스텔, 야외무대 등
기타시설	140,752	66.9	• 출렁다리, 조경시설, 산림조경 등

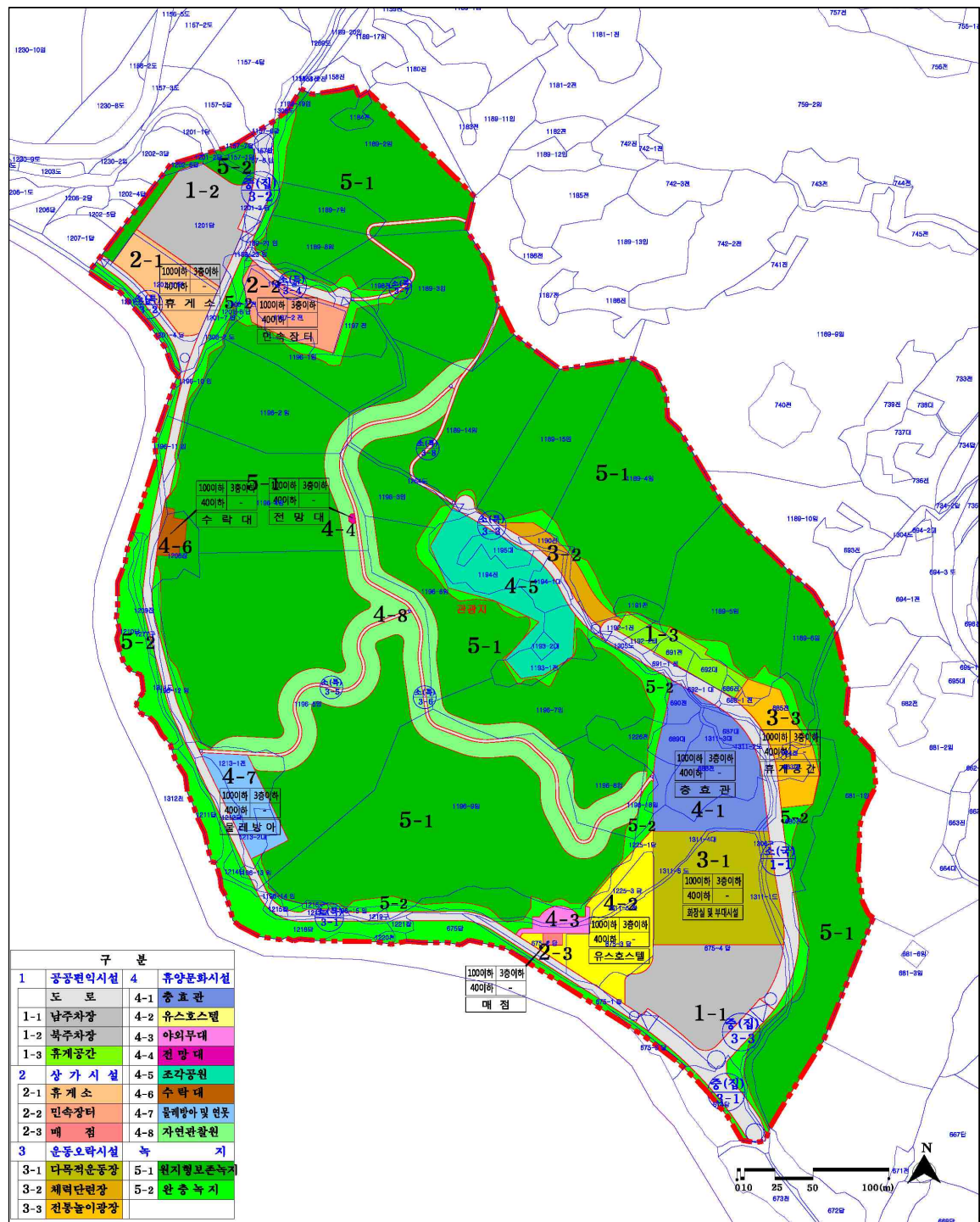
마. 투자계획

▼ 연차별 사업비

구분	사업비	2017년	2018년	2019년	2020년	2021년	2022년 이후
합계	7,740	7,740	-	-	-	-	-
국비	-	-	-	-	-	-	-
지방비	-	-	-	-	-	-	-
민자	7,740	7,740	-	-	-	-	-

주 : 예천포리 관광지 총 사업비 28,100백만 원 중 기투자 20,360백만 원 제외

제6차 경북권 관광개발계획



▲ 예천포리 관광지 시설배치계획도



▲ 예천포리 관광지 조감도

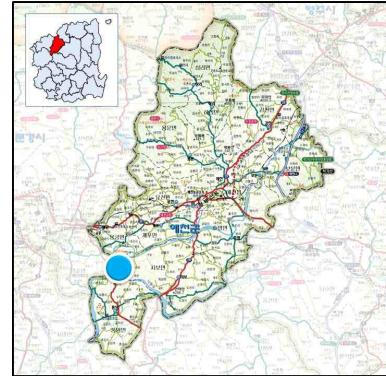


▲ 예천포리 관광지 전경

(17) 예천삼강 관광지

가. 사업개요

- 위치 : 경상북도 예천군 풍양면 삼강리 일원
- 면적 : 211,141m²
- 지정일 : 2014. 04. 28
 - 조성계획 승인 : 2014. 04. 28
- 사업기간 : 2011~2017년²⁶⁾
- 사업주체 : 예천군
- 사업비 : 94,193백만 원 (국비 48,096, 지방비 28,812, 민자 17,285)



▲ 위치도

나. 여건분석

- 주 사업대상지인 경상북도 민속자료 제134호로 지정되어 있는 삼강주막 인근에는 경상북도 민속자료 제204호 삼강강당과 다수의 전통가옥, 회룡포 등이 분포하고 있어 관광자원 간 연계성 확보가 용이
- 낙동강, 내성천, 금천 3개의 물줄기가 만나는 우수한 수변경관을 간직하고 있어 관광지 개발에 따른 시너지 효과 기대
- 사업대상지가 강변 둔치인 관계로 원활한 사업추진을 위해서는 성토 및 환경오염 저감시설 설치 등이 불가피한 상황

다. 기본구상

■ 개발성격

- 특화유형 : 문화체험형
- 체류유형 : 장·단기 복합형
- 표적시장
 - 지역구분 : 전국
 - 이용계층 : 전 계층

26) 2017년 사업기간 완료 예정으로 원활한 관광지 조성을 위해 조성계획 변경에 의한 사업기간 연장 필요

■ 개발방향

- 예천군이 보유한 낙동강 천혜의 자연자원과 삼강주막 및 삼강마을의 문화자원을 한 장소에서 체험할 수 있는 콘텐츠형 시설을 중심으로 조성
- 낙동강의 강문화, 지역의 역사문화 그리고 지역주민이 함께 어우러지는 생활권의 녹색성장 축으로서 낙동강의 랜드마크로 육성
- 지역의 고유한 문화인 삼강주막과 삼강마을의 역사문화적 자원을 보존하고 회룡포와 연계한 강변 휴양문화 관광지로 조성

라. 토지이용 및 시설배치계획

▼ 토지이용계획표


구분	토지이용		주요 도입시설
	면적(㎡)	비율(%)	
합계	211,141	100.0	-
공공편익시설	44,068	20.9	• 도로, 종합안내센터, 주차장 등
숙박시설	15,198	7.2	• 전통가옥체험장, 강문화체험마을(휴, 유, 락)
상가시설	13,168	6.2	• 토속품 체험관, 삼강주막 체험촌(기존), 보부상 문화체험촌, 보부상 생활체험촌 등
휴양문화시설	62,594	29.6	• 강문화전시관, 뗏목체험장, 봇짐아영장 등
기타시설	76,113	36.0	• 녹지

마. 투자계획

▼ 연차별 사업비

구분	사업비	2017년	2018년	2019년	2020년	2021년	2022년 이후
합계	50,102	12,241	15,171	22,690	-	-	-
국비	22,973	8,569	9,700	4,704	-	-	-
시군비	9,844	3,672	4,157	2,015	-	-	-
민자	17,285	-	1,314	15,971	-	-	-

주 : 1. 예천삼강 관광지 총 사업비 94,193백만 원 중 기투자 44,091백만 원 제외
 2. 조성계획 변경에 의한 사업기간 연장을 전제로 연차별 사업비 재산정

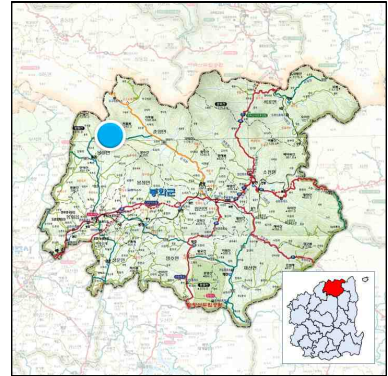


▲ 예천삼강 관광지 조감도

(18) 오전약수 관광지

가. 사업개요

- 위치 : 경상북도 봉화군 물야면 오전리 일원
- 면적 : 137,000m²
- 지정일 : 1985. 09. 10
 - 조성계획 승인 : 1986. 12. 30
- 사업기간 : 1986~2012년²⁷⁾
- 사업주체 : 봉화군
- 사업비 : 44,297백만 원 (국비 5,350, 지방비 6,097, 민자 32,850)



▲ 위치도

나. 여건분석

- 내륙 깊숙한 곳에 입지하고 있어 광역적 접근성은 양호한 편이 아니나, 백두대간의 청정한 생태경관자원은 잘 보존
- 오전약수탕 인근에는 국립백두대간수목원, 계서당(이몽룡 생가), 달실마을, 산수유마을, 워낭소리·후토스촬영장 등의 관광자원이 풍부
- 오전약수탕을 기반으로 하는 체류형 관광지 육성을 위해 오전약수 관광지를 조성하였으나, 약수탕이란 단일테마 관광자원의 상품화 한계와 관광상품 다변화에 대한 대응이 시급

다. 기본구상

■ 개발성격

- 특화유형 : 내륙휴양형(약수)
- 체류유형 : 단기 체류형
- 표적시장
 - 지역구분 : 경북 북부권 및 충청권
 - 이용계층 : 전 계층

27) 사업기간 연장을 위한 관광지 조성계획 변경 필요

■ 개발방향

- 약수탕을 중심으로 상업시설을 배치하고, 하류의 저수지를 이용한 위락시설, 상류의 두네약수탕과 선달산 주변의 자연자원을 이용한 휴양시설과 야영시설을 설치하여 복합적인 산악휴양지의 자원간 네트워크 추진
- 민자시설인 숙박 및 상가시설은 민자 유치 어려움으로 인하여 공공 편의휴게시설로의 전환을 유도
- 단체 관광객의 식사, 약수 시음, 휴식 등의 장소로 이용되고 있으므로 대형 주차장, 광장, 단체식당 및 휴게공간 등을 정비 및 확충하는 한편, 지역 특산품의 제조·전시·판매 등을 겸한 특산품 판매점을 설치

라. 토지이용 및 시설배치계획

▼ 토지이용계획표

구분	토지이용		주요 도입시설
	면적(㎡)	비율(%)	
합계	137,000	100.0	-
공공편익시설	26,250	19.2	• 도로 및 주차장, 관리사무소
숙박시설	11,050	8.1	• 여관, 국민호텔, 오토캠핑장
상가시설	24,500	17.9	• 토산판매점, 일반상가, 토속·일반음식점,
운동오락시설	10,590	7.7	• 종합위락센터, 운동장
휴양문화시설	1,700	1.2	• 약수광장, 조경휴게소
기타시설	62,910	45.9	• 이주단지, 녹지

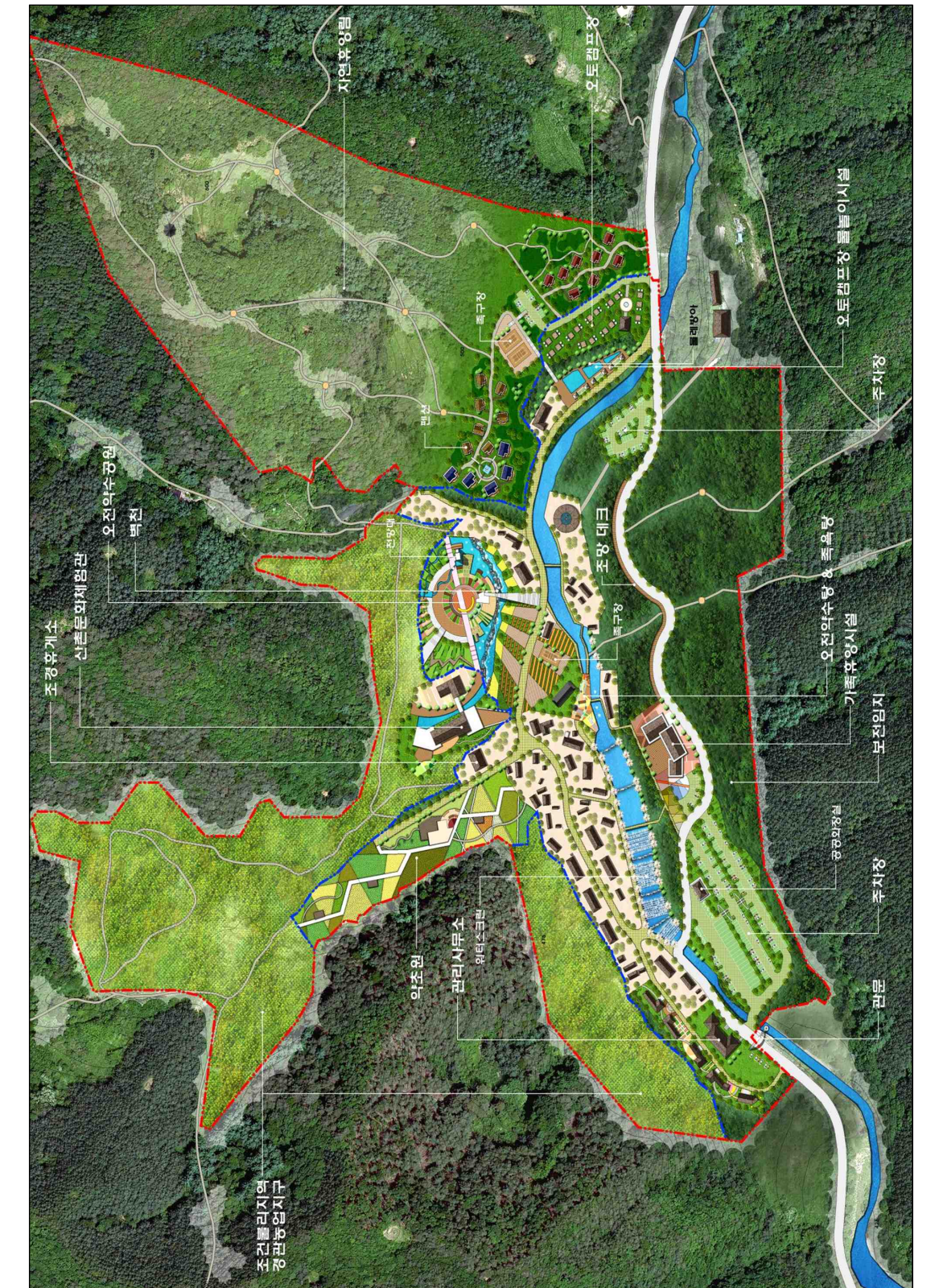
마. 투자계획

▼ 연차별 사업비

구분	사업비	2017년	2018년	2019년	2020년	2021년	2022년 이후
합계	32,850	-	8,212	8,212	8,212	8,214	-
국비	-	-	-	-	-	-	-
시군비	-	-	-	-	-	-	-
민자	32,850	-	8,212	8,212	8,212	8,214	-

주 : 1. 오전약수 관광지 총 사업비 44,297백만 원 중 기투자 11,447백만 원 제외

2. 조성계획 변경에 의한 사업기간 연장을 전제로 연차별 사업비 재산정

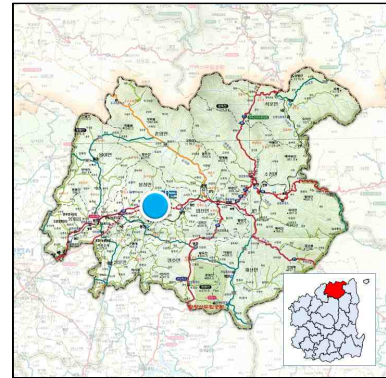


▲ 오전약수 관광지 시설배치계획도

(19) 다덕약수 관광지

가. 사업개요

- 위치 : 경상북도 봉화군 봉성면 우곡리 일원
- 면적 : 88,720m²
- 지정일 : 2001. 03. 27
 - 조성계획 승인 : 2003. 03. 15
- 사업기간 : 2001~2015년²⁸⁾
- 사업주체 : 봉화군
- 사업비 : 17,905백만 원 (국비 20,650, 지방비 1,720, 민자 32,850)



▲ 위치도

나. 여건분석

- 다덕약수 관광지는 봉화군을 동서로 관통하고 있는 36번 국도변에 위치하며, 인근의 내성천 일대에서 은어·송이축제가 개최
- 공공부문의 사업은 대부분 완료되었으나, 민자유치 추진실적이 저조하여 기존 음식점, 상가 등 개별시설에 대한 정비 유도 필요
 - 2009년 11월에는 오수처리장(100m³/일), 관리사무소 1동, 취사장 1동 등 관광지 기반조성사업을 추진
- 관광지 주변에 달실마을, 산수유(띠띠미)마을, 청암정, 충재박물관, 계서당 등 전통 문화유적과 석천계곡, 사미정계곡 등 풍부한 자연환경 위낭소리 및 후토스촬영지 등이 분포
- 관광지 내 기 조성된 오토캠핑장의 안전등급화와 카라반 및 글램핑장 등의 야영(숙박)시설 확충으로 관광객 유입 증대 기대
- 국립백두대간수목원, 봉화자연휴양림, 봉화목재체험장, 우곡성지, 창평저수지, 문수골가재마을 등 지역에 산재되어 있는 관광자원의 연계를 통한 체류형 관광객 유치로 관광지 및 주변 상권 활성화 가능

28) 사업기간 연장을 위한 관광지 조성계획 변경 필요

다. 기본구상

■ 개발성격

- 특화유형 : 내륙휴양형(약수)
- 체류유형 : 단기 체류형
- 표적시장
 - 지역구분 : 경북 북부권 및 국립백두대간수목원 방문 관광객
 - 이용계층 : 전 계층

■ 개발방향

- 약수광장과 종합휴게소를 중심으로 시설 간 연계성을 강화하여 내륙형 약수휴양관광지로 조성
- 봉화~울진 간 경유 관광객을 대상으로 하는 지역특산자원의 관광상품화와 천주교 성지, 문수산 등을 연계한 휴양문화시설을 조성

라. 토지이용 및 시설배치계획

▼ 토지이용계획표

구분	토지이용		주요 도입시설
	면적(㎡)	비율(%)	
합계	88,720	100.0	-
공공편익시설	13,157	14.8	• 주차장, 관리사무소
숙박시설	11,688	13.2	• 관광호텔, 여관
상가시설	21,033	25.6	• 토산판매점, 일반상가, 음식점, 토속음식점
휴양문화시설	15,312	1.2	• 관광농원, 오토캠핑장, 종합휴게소, 약수광장
기타시설	27,530	45.9	• 녹지

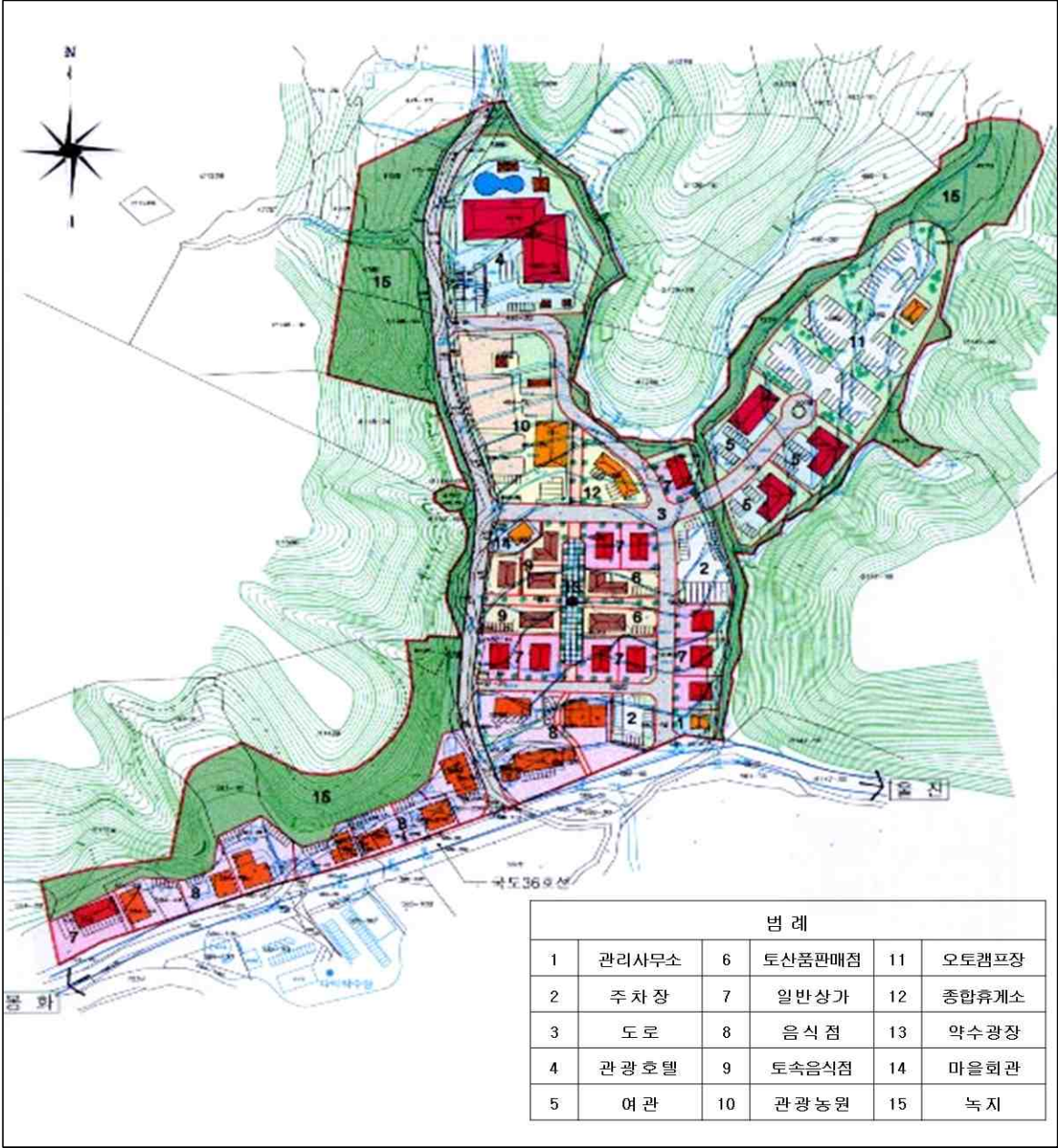
마. 투자계획

▼ 연차별 사업비

구분	사업비	2017년	2018년	2019년	2020년	2021년	2022년 이후
합계	14,056	-	3,514	3,514	3,514	3,514	-
국비	-	-	-	-	-	-	-
지방비	-	-	-	-	-	-	-
민자	14,056	-	3,514	3,514	3,514	3,514	-

주 : 1. 다덕약수 관광지 총 사업비 17,905백만 원 중 기투자 3,849백만 원 제외

2. 조성계획 변경에 의한 사업기간 연장을 전제로 연차별 사업비 재산정



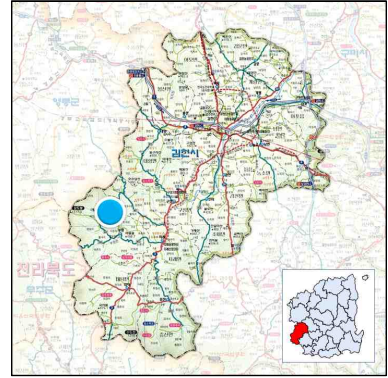
▲ 다덕약수 관광지 토지이용계획도

2) 도시문화관광권

(1) 김천온천 관광단지

가. 사업개요

- 위치 : 경상북도 김천시 부항면 안간·과천리 일원
- 면적 : 1,424,423m²
- 지정일 : 1996. 3. 14
 - 조성 계획 승인 : 1997. 12. 10
- 사업기간 : 1997~2011년²⁹⁾
- 사업주체 : (주)우촌개발
- 사업비 : 499,400백만 원 (민자 499,400)



▲ 위치도

나. 여건분석

- 민간개발자의 자금사정 악화로 인하여 건축 등 관광단지 조성이 전면 중단된 상태
- 관광단지 편입토지는 대부분 경매처분 등으로 관광단지 개발 재개 불투명한 상황
- 관광단지의 기능상실 및 장기간의 사유권 제한 등에 따른 민원 발생의 우려가 예상

다. 기본구상

■ 개발성격

- 특화유형 : 온천휴양형
- 체류유형 : 장·단기 복합형
- 표적시장
 - 지역구분 : 전국
 - 이용계층 : 전 연령

29) 사업기간 연장을 위한 관광지 조성계획 변경 필요

라. 토지이용 및 시설배치계획

▼ 토지이용계획표

구분	토지이용		주요 도입시설
	면적(㎡)	비율(%)	
합계	1,424,423	100.0	-
공공편익시설	144,545	10.1	• 주차장, 도로, 종합관리실, 파출소, 우체국, 소방서, 보건도, 오수처리시설, 공중화장실, 전신전화국
숙박시설	328,011	23.0	• 관광호텔, 전통호텔, 가족호텔, 콘도, 온천장, 여관
상가시설	141,973	10.0	• 종합쇼핑센터, 식당, 상가, 종합휴게소
운동오락시설	79,124	5.6	• 스포츠센터, 종합유희시설, 종합운동장, 승마장, 궁도장, 골프연습장
휴양문화시설	287,490	20.2	• 온천문화관, 연수원, 청소년수련원, 국제사상철학관, 컨벤션센터, 노인휴양촌, 식물원, 민속저자거리, 놀이마당
기타시설	443,280	31.1	• 녹지

마. 투자계획

▼ 연차별 사업비

구분	사업비	2017년	2018년	2019년	2020년	2021년	2022년 이후
합계	463,495	-	-	-	-	-	463,495
국비	-	-	-	-	-	-	-
지방비	-	-	-	-	-	-	-
민자	463,495	-	-	-	-	-	463,495

주 : 1. 김천온천 관광단지 총 사업비 499,400백만 원 중 기투자 35,905백만 원 제외

2. 조성계획 변경에 의한 사업기간 연장을 전제로 연차별 사업비 재산정

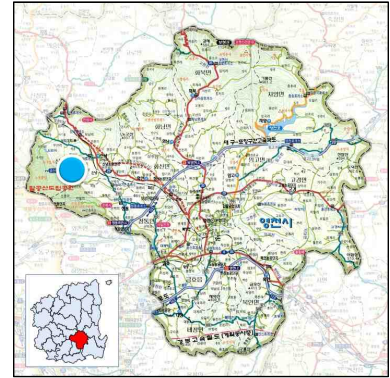


▲ 김천온천 관광단지 조감도

(2) 치산 관광지

가. 사업개요

- 위치 : 경상북도 영천시 신녕면 치산리 일원
- 면적 : 270,000m²
- 지정일 : 1990. 12. 19
 - 조성계획 승인 : 1990. 12. 27
- 사업기간 : 1990~2016년³⁰⁾
- 사업주체 : 영천시
- 사업비 : 45,983백만 원 (국비 7,216, 지방비 10,267, 민자 30,500)



▲ 위치도

나. 여건분석

- 대구~포항고속도로와 연결된 국도 28호선, 지방도 919호선, 중앙선 열차로 접근이 가능하며, 향후 상주~영천 고속도로가 개통되면 수도권에서 대상지로의 접근 시간이 단축
- 지역의 명산인 팔공산 뒷자락에 위치하고, 치산폭포, 수도사, 진불암 등 다수의 관광자원과 맑고 풍부한 수량으로 인해 4계절 행락객들의 발길이 끊이지 않는 관광 명소로 인기
 - 팔공산 정상(1192m)과 북쪽 시루봉(714m)에서 시작한 물줄기가 모여 이루는 폭포와 계곡 등이 우수하여 대구 및 인근 지역 생활거주자들의 여름철 피서지로 각광
 - 관광지 내 주차공간 및 판매시설 등이 부족하여 관광객이 집중되는 여름철에는 다소 불편

다. 기본구상

■ 개발성격

- 특화유형 : 수변휴양형
- 체류유형 : 장·단기 복합형

30) 사업기간 연장을 위한 관광지 조성계획 변경 필요

○ 표적시장

- 지역구분 : 대구 및 포항, 경주, 울산지역
- 이용계층 : 가족 및 친구단위 젊은 세대

■ 개발방향

- 팔공산도립공원과 치산폭포, 수도사, 진불암, 치산미나리 등 주변 관광자원과의 연계성을 높이고, 지역경제 활성화에 기여할 수 있는 대도시 근교 휴양관광지로 개발
- 휴양과 힐링, 자연속에서 치유 할 수 있는 여건과 분위기 조성

라. 토지이용 및 시설배치계획

▼ 토지이용계획표

구분	토지이용		주요 도입시설
	면적(㎡)	비율(%)	
합계	270,000	100.0	-
공공편익시설	50,352	18.6	• 도로 및 광장, 관리사무소, 주차장 등
숙박시설	56,489	20.9	• 호텔, 여관, 방갈로 등
상가시설	5,070	1.9	• 기념품판매점, 향토음식점, 대중음식점 등
운동오락시설	18,860	7.0	• 정구장, 골프연습장 등
휴양문화시설	41,195	15.3	• 수변피크닉장, 종합온천장, 야생원, 야외무대 등
기타시설	98,084	36.3	• 하천 및 녹지

마. 투자계획

▼ 연차별 사업비

구분	사업비	2017년	2018년	2019년	2020년	2021년	2022년 이후
합계	31,500	4,500	2,500	2,500	3,000	3,000	16,000
국비	1,000	1,000	-	-	-	-	-
지방비	1,000	1,000	-	-	-	-	-
민자	29,500	2,500	2,500	2,500	3,000	3,000	16,000

주 : 1. 치산 관광지 총 사업비 49,983백만 원 중 기투자 18,483백만 원 제외
 2. 조성계획 변경에 의한 사업기간 연장을 전제로 연차별 사업비 재산정

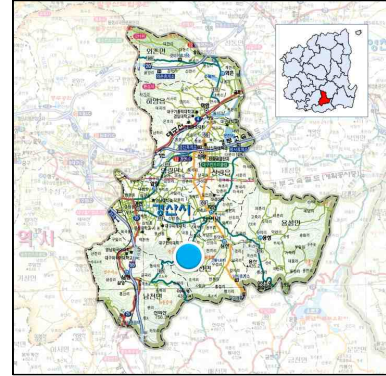


▲ 치산 관광지 시설배치계획도

(3) 경산온천 관광지

가. 사업개요

- 위치 : 경상북도 경산시 남산면 상대리 일원
- 면적 : 262,060㎡
- 지정일 : 1987. 12. 10
 - 조성계획 승인 : 1988. 06. 30
- 사업기간 : 1989~2015년³¹⁾
- 사업주체 : 경산온천관광개발조합
- 사업비 : 94,538백만원 (국비 667, 지방비 1,891, 민자 91,980)



▲ 위치도

나. 여건분석

- 대구 도심에서 약 25km 지점에 위치해 있어 대도시 근교 위락형 관광지로서의 잠재력을 보유하고 있으며, 사업대상지 인근에 삼성현 역사문화공원이 입지
- 대구한의대~삼성현 역사문화공원 간 도로 개설 및 확충사업으로 인근지역 잠재관광자들의 접근성을 향상시킬 것으로 예상
- 관광지 기반 조성사업은 완료된 상태이나 민자시설 유치 등의 어려움으로 관광지 개발이 장기간 부진한 상황이며, 이로인해 기조성된 기반시설의 노후화가 진행
- 사업대상지의 사유지 비율이 높은 만큼 전체 토지소유자들의 의견수렴에 있어 공익보다는 개인 이익이 우선적으로 고려되어 관광지로의 개발 미흡
 - 관광지 미개발로 인한 지구 해제 및 타 용도 변경 시, 전체 토지소유자의 의견수렴 및 이해관계로 인한 민원 발생이 예상

다. 기본구상

■ 개발성격

- 특화유형 : 도시근교 온천휴양형
- 체류유형 : 단기 체류형

31) 사업기간 연장을 위한 관광지 조성계획 변경 필요

○ 표적시장

- 지역구분 : 대구광역시, 경북 남부권
- 이용계층 : 전 계층

■ 개발방향

- 온천기능과 종합휴양기능을 동시에 충족시킬 수 있도록 보완하고, 인근 지역에 조성되고 있는 삼성현 역사문화공원과 연계한 도시근교형 휴양지로 육성

라. 토지이용 및 시설배치계획

▼ 토지이용계획표

구분	토지이용		주요 도입시설
	면적(㎡)	비율(%)	
합계	262,060	100.0	-
공공편익시설	42,364	16.2	• 관리사무소, 오수처리장, 배수지, 주차장, 도로
숙박시설	64,665	24.7	• 호텔, 여관
상가시설	17,940	6.8	• 상가, 종합휴양소, 유흥식당
운동오락시설	9,328	3.6	• 유흥시설
휴양문화시설	45,081	17.2	• 피크닉장, 삼림욕장, 종합온천장
기타시설	82,682	31.6	• 녹지

마. 투자계획

▼ 연차별 사업비

구분	사업비	2017년	2018년	2019년	2020년	2021년	2022년 이후
합계	86,595	1,772	3,630	4,570	8,500	11,000	57,123
국비	-	-	-	-	-	-	-
지방비	-	-	-	-	-	-	-
민자	86,595	1,772	3,630	4,570	8,500	11,000	57,123

주 : 1. 경산온천 관광지 총 사업비 94,538백만 원 중 기투자 7,943백만 원 제외

2. 조성계획 변경에 의한 사업기간 연장을 전제로 연차별 사업비 재산정

제6차 경북권 관광개발계획



▲ 경산온천 관광지 시설배치계획도



▲ 상대온천관광호텔

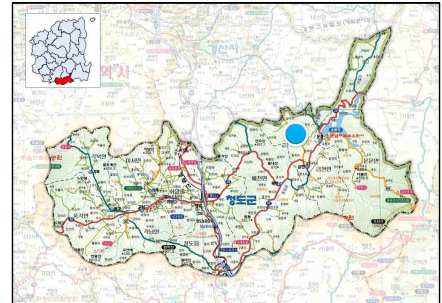


▲ 상대온천교육문화회관

(4) 청도온천 관광지

가. 사업개요

- 위치 : 경상북도 청도군 금천면 사전리 일원
- 면적 : 473,000m²
- 지정일 : 1989. 06. 03
 - 조성계획 승인 : 1990. 11. 02
- 사업기간 : 1992~2016년³²⁾
- 사업주체 : 청도군
- 사업비 : 114,219백만 원 (국비 5,772, 지방비 5,772, 민자 102,670)



▲ 위치도

나. 여건분석

- 청도온천 관광지는 대구광역시, 경산시, 경주시, 밀양시, 영천시, 울산광역시 등 주변도시와 1시간 이내 거리에 입지하고 있으며, 국도 69호선으로 진입이 가능
 - 중앙고속도로, 경부선 철도 등 광역교통망과 국도 20·25·58·69호선, 지방도 902·921·925호선으로 연결
- 민간개발자의 자금 부족과 관광지 조성계획 변경이 반복되고 있으며, 관광지 조성 계획 수립 후 관광지 개발이 지연되고 있는 상황

다. 기본구상

■ 개발성격

- 특화유형 : 온천휴양형
- 체류유형 : 단기 체류형
- 표적시장
 - 지역구분 : 대구권, 경북 남부권 및 경남 북부권
 - 이용계층 : 장년층 및 가족단위

32) 사업기간 연장을 위한 관광지 조성계획 변경 필요

■ 개발방향

- 인근의 경산온천, 청도 용암온천 등과의 기능적 보완성을 고려하고, 대상지 인근의 도시생활권 거주자를 대상으로 한 가족 및 단체 단위의 숙박휴양형 온천관광지로 육성

라. 토지이용 및 시설배치계획

▼ 토지이용계획표

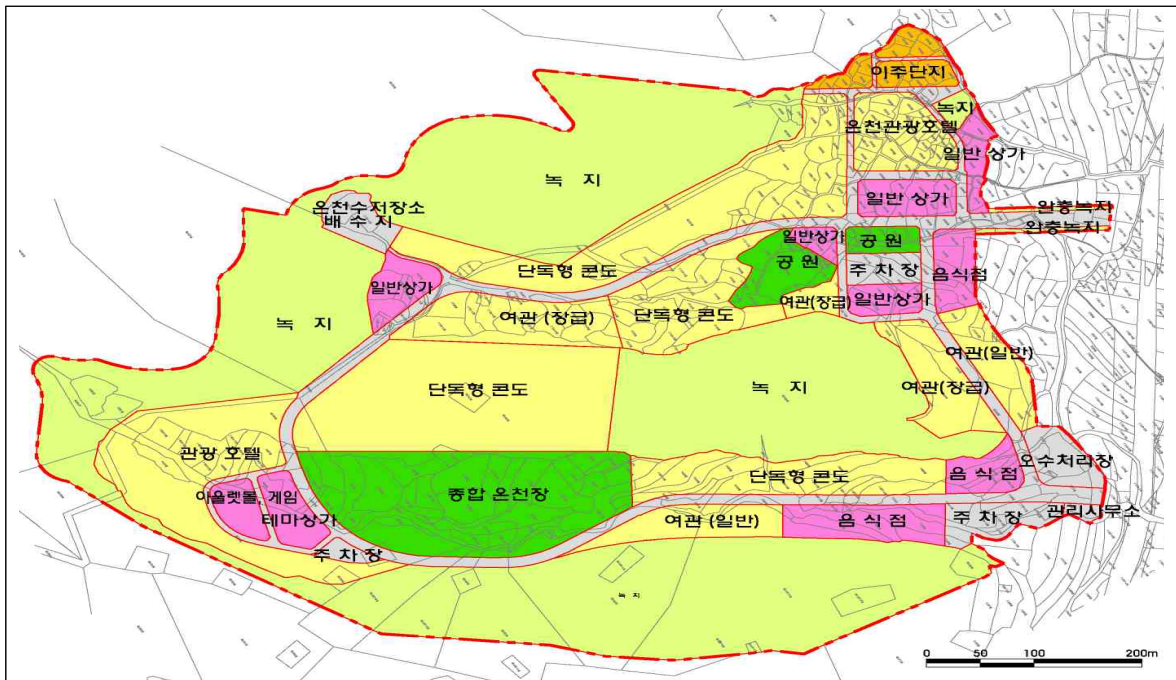
구분	토지이용		주요 도입시설
	면적(㎡)	비율(%)	
합계	473,000	100.0	-
공공편의시설	7,170	12.6	• 주차장, 도로, 관리사무소, 하수처리장, 배수지
숙박시설	96,310	20.4	• 온천관광호텔, 관광호텔, 여관
상가시설	24,540	5.2	• 상가, 음식점
휴양문화시설	48,390	10.2	• 종합온천장, 유희시설, 피크닉장
기타시설	296,590	61.8	• 녹지, 이주단지

마. 투자계획

▼ 연차별 사업비

구분	사업비	2017년	2018년	2019년	2020년	2021년	2022년 이후
합계	110,669	4,317	5,694	7,409	7,168	9,069	77,012
국비	5,772	1,212	1,145	1,403	1,039	973	-
지방비	5,777	1,214	1,146	1,405	1,040	972	-
민자	99,120	1,891	3,403	4,601	5,089	7,124	77,012

주 : 1. 청도온천 관광지 총 사업비 114,219백만 원 중 기투자 3,550백만 원 제외
 2. 조성계획 변경에 의한 사업기간 연장을 전제로 연차별 사업비 재산정



▲ 청도온천 관광지 토지이용계획도

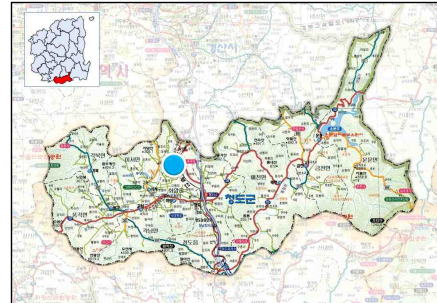


▲ 청도온천 관광지 시설배치계획도

(5) 청도용암온천 관광지

가. 사업개요

- 위치 : 경상북도 청도군 화양읍 삼신리 일원
- 면적 : 891,280㎡
- 지정일 : 1989. 10. 21
 - 조성계획 승인 : 2001. 11. 06
- 사업기간 : 2000~2016년³³⁾
- 사업주체 : 청도군
- 사업비 : 411,100백만 원 (국비 22,300, 지방비 25,800, 민자 363,000)



▲ 위치도

나. 여건분석

- 인근 대도시인 대구, 부산, 울산 등에서 1시간대 거리에 위치하며, 주변에는 운문사, 새마을운동발상지기념관, 청도와인터널, 청도프로방스, 운문산 및 가지산도립공원 등 다양한 관광자원이 분포
- 관광지 조성계획이 온천개발계획과 병행 수립되어 있으며, 개발주체인 청도용암온천에서 지주조합을 구성하였으나 민간개발자의 자금 부족으로 개발이 지연

다. 기본구상

■ 개발성격

- 특화유형 : 온천휴양형
- 체류유형 : 장·단기 복합형
- 표적시장
 - 지역구분 : 대구권, 경북 남부권 및 경남 북부권
 - 이용계층 : 전 계층

■ 개발방향

- 경산온천, 청도온천 등 인근 온천관광지와 기능을 차별화하고 가족단위의 레저

33) 사업기간 연장을 위한 관광지 조성계획 변경 필요

활동, 휴양·체험 등을 위한 체류형 관광시설을 유치하여 종합 온천관광지로 개발

- 청도의 대표 민속놀이인 청도소싸움, 달집태우기, 청도도주큰줄다리기와 감와인, 청도반시, 청도복숭아, 한재청정미나리, 풍각고추 등 지역특산품과 연계한 지역관광의 거점으로 육성

라. 토지이용 및 시설배치계획

▼ 토지이용계획표

구분	토지이용		주요 도입시설
	면적(㎡)	비율(%)	
합계	891,280	100.0	-
공공편익시설	154,056	17.3	• 도로, 주차장, 오수처리장, 배수장, 완충녹지, 산책로
숙박시설	209,309	23.5	• 호텔, 콘도미니엄, 여관, 별장, 산장형 여관
상가시설	46,119	5.2	• 상가
운동오락시설	230,598	25.8	• 골프연습장, 트림파크, 눈썰매장, 유희시설, 소싸움장
휴양문화시설	251,198	28.2	• 노인휴양원, 단체연수원, 종합온천장, 관광농원, 소인국전시장, 소싸움민속문화테마파크

마. 투자계획

▼ 연차별 사업비

구분	사업비	2017년	2018년	2019년	2020년	2021년	2022년 이후
합계	323,300	-	-	1,200	1,000	-	321,100
국비	13,282	-	-	600	500	-	12,182
지방비	13,395	-	-	600	500	-	12,295
민자	296,623	-	-	-	-	-	296,623

주 : 1. 청도용암온천 관광지 총 사업비 411,100백만 원 중 기투자 87,800백만 원 제외

2. 조성계획 변경에 의한 사업기간 연장을 전제로 연차별 사업비 재산정



▲ 청도용암온천 관광지 토지이용계획도

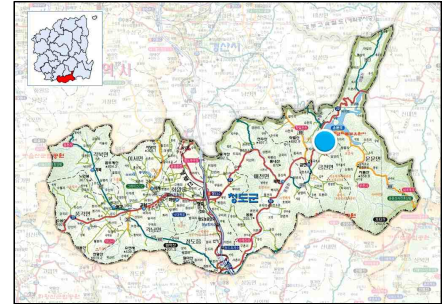


▲ 청도용암온천 관광지 조감도

(6) 청도신화랑 관광지

가. 사업개요

- 위치 : 경상북도 청도군 운문면 방지리 일원
- 면적 : 297,436m²
- 지정일 : 2012. 07. 23
 - 조성계획 승인 : 2012. 07. 23
- 사업기간 : 2010~2018년
- 사업주체 : 청도군
- 사업비 : 61,002백만 원 (국비 29,190, 지방비 24,001, 민자 7,811)



▲ 위치도

나. 여건분석

- 청도신화랑 관광지는 대구광역시, 경산시, 경주시, 밀양시, 영천시, 울산광역시 등에서 1시간 이내 거리에 입지하고 있으며, 국도 69호선으로 진입이 가능
- 주변지역에는 운문호와 청도군의 주요 관광자원 중 하나인 운문사가 입지
 - 운문사가 화랑정신의 발상지라는 정통성을 확보하고 있어 방문여건은 양호

다. 기본구상

■ 개발성격

- 특화유형 : 문화체험형
- 체류유형 : 단기 체류형
- 표적시장
 - 지역구분 : 대구권, 경북 남부권 및 경남 북부권
 - 이용계층 : 전 계층

■ 개발방향

- 광역경제권 발전계획 30대 선도프로젝트인 3대문화권 문화·생태 관광기반 조성사업의 선도사업으로 선정되었으며, ‘화랑정신의 발상지 청도’의 상징공간으로 조성
- 운문사, 운문댐, 동창천 등 주변 관광지와 연계하여 화랑정신을 주제로 한 문화에

술·체험 및 연수활동 등을 관광상품화하여 지역 이미지 제고 및 지역주민 소득 증대, 지자체 세수확보 등을 창출

라. 토지이용 및 시설배치계획

▼ 토지이용계획표

구분	토지이용		주요 도입시설
	면적(㎡)	비율(%)	
합계	297,436	100.0	-
공공편익시설	39,720	13.3	• 주차장, 도로, 광장, 오수처리장, 배수지
숙박시설	8,190	2.8	• 화랑촌(단체숙박)
운동오락시설	13,397	4.5	• 국궁장, 화랑훈련장, 화랑동산
휴양문화시설	34,683	11.7	• 화랑기념관, 정신수양관, 화랑공연장
기타시설	201,446	67.7	• 녹지

마. 투자계획

▼ 연차별 사업비

구분	사업비	2017년	2018년	2019년	2020년	2021년	2022년 이후
합계	13,861	4,800	9,061	-	-	-	-
국비	-	-	-	-	-	-	-
지방비	9,600	4,800	4,800	-	-	-	-
민자	4,261	-	4,261	-	-	-	-

주 : 청도신화랑 관광지 총 사업비 61,002백만 원 중 기투자 47,141백만 원 제외



▲ 청도신화랑 관광지 시설배치도

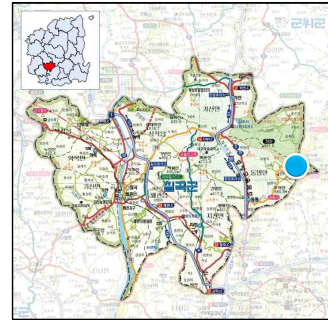


▲ 청도신화랑 관광지 조감도

(7) 가산산성 관광지

가. 사업개요

- 위치 : 경상북도 칠곡군 동명면 득명리 일원
- 면적 : 392,000m²
- 지정일 : 1986. 10. 24
 - 조성계획 승인 : 1986. 12. 10
- 사업기간 : 1986~2015년³⁴⁾
- 사업주체 : 칠곡군
- 사업비 : 24,254백만 원 (국비 2,896, 지방비 5,887, 민자 15,471)



▲ 위치도

나. 여건분석

- 대구광역시 팔공산도립공원에 연결하여 있으며 인접 배후도시인 대구광역시와 17km, 구미시 25km, 영천시 28km로 1시간 내에 접근이 가능하며, 중앙고속도로를 통한 광역적 접근성도 양호
- 대도시 근교 산악형 휴양지의 기능과 함께 주말 및 휴일 관광지로서 개발 잠재력이 매우 높은 지역
 - 계획 대상지와 인접한 주요 자원은 야영장 상부의 한티성지, 진입부의 송림사, 팔공산 순환도로로 접근 가능한 파계사, 동화사, 갯바위 등의 불교 문화 유적이 입지
- 현재 야영장 및 야외공연장 등 개발이 완료되었으나, 지속적인 경기불황 및 지가 상승에 따른 민자유치가 어려워 사업이 장기화되고 있는 실정
- 대구근교권에 속하는 가산산성 관광지는 팔공산 관광자원과의 연계가 가능하며 주말 및 휴일 도시근교 체류형 관광지로서의 잠재력을 보유

다. 기본구상

■ 개발성격

- 특화유형 : 산악웰빙휴양형

34) 사업기간 연장을 위한 관광지 조성계획 변경 필요

- 체류유형 : 단기 체류형
- 표적시장
 - 지역구분 : 대구권 및 경북 남부권
 - 이용계층 : 가족단위, 단체, 청소년층

■ 개발방향

- 대구근교권의 관광수요 증대에 따른 가족단위 휴식공간을 제공하고, 가산산성 및 팔공산의 자연경관과 문화유적 등을 연계한 산악휴양지로 개발

라. 토지이용 및 시설배치계획

▼ 토지이용계획표

구분	토지이용		주요 도입시설
	면적(㎡)	비율(%)	
합계	392,000	100.0	-
공공편익시설	48,881	12.5	• 매표소, 관리사무소, 도로 • 주차장, 배수지, 오수처리장, 광장, 소각시설
숙박시설	8,508	2.2	• 민박, 여관
상가시설	19,316	4.9	• 매점, 상가, 판매시설 및 종합휴게소
운동오락시설	39,990	10.2	• 운동장, 수영장, 눈썰매장 레포츠센터, 산악스포츠클럽
휴양문화시설	82,627	21.1	• 야영장, 청소년수련시설, 야외공연장, 소공원 • 한방휴양센터, 낚시터, 다목적 휴양센터
기타시설	192,678	49.1	• 녹지

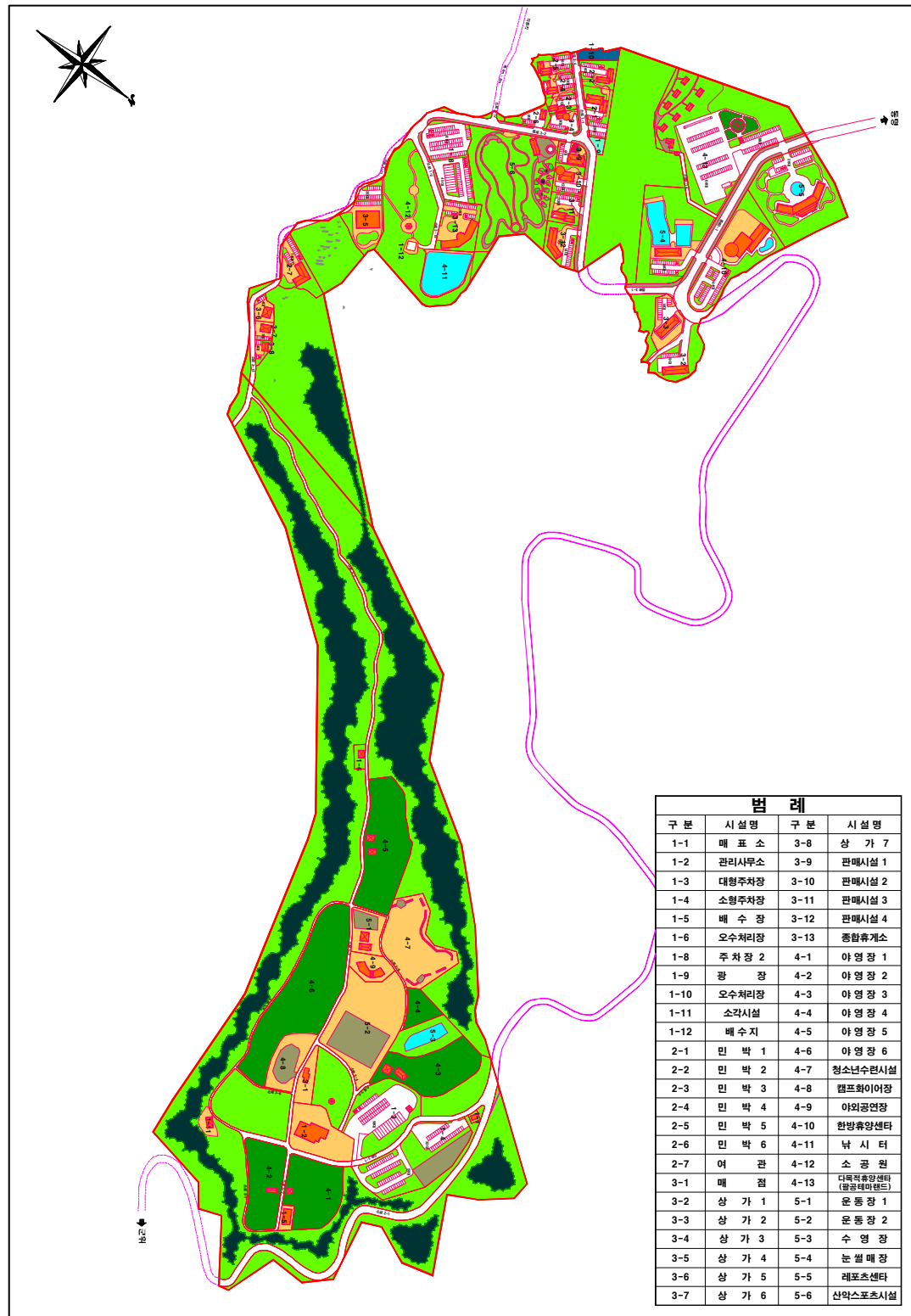
마. 투자계획

▼ 연차별 사업비

구분	사업비	2017년	2018년	2019년	2020년	2021년	2022년 이후
합계	15,443	-	500	2,000	2,000	4,268	6,675
국비	1,039	-	-	-	500	539	-
지방비	1,229	-	-	-	500	729	-
민자	13,175	-	500	2,000	1,000	3,000	6,675

주 : 1. 가산산성 관광지 총 사업비 24,254백만 원 중 기투자 8,811백만 원 제외

2. 조성계획 변경에 의한 사업기간 연장을 전제로 연차별 사업비 재산정



▲ 가산산성 관광지 토지이용계획도

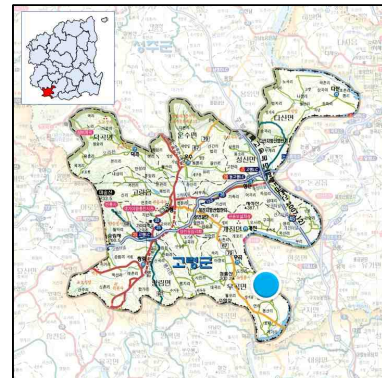


▲ 가산산성 관광지 시설배치계획도

(8) 고령부레 관광지

가. 사업개요

- 위치 : 경북 고령군 우곡면 예곡리 일원
- 면적 : 36,995㎡
- 지정일 : 2013. 12. 30
 - 조성계획 승인 : 2013. 12. 30
- 사업기간 : 2011년 ~ 2014년³⁵⁾
- 사업주체 : 고령군
- 사업비 : 7,670백만 원 (국비 3,550, 지방비 4,120)



▲ 위치도

나. 여건분석

- 대구에서 36km, 김천 72km, 안동 142km, 거창 37.6km, 합천 27km, 성주 41.8km, 해인사 26km 지점에 위치하고 있어 주변도시와의 접근성은 양호한 편
- 광역교통으로는 광주~대구고속도로가 동서방향으로 형성되어 있으며, 국도 26호선 및 33호선이 대구, 거창, 구미, 진주, 광주 등을 연결하고 있음
 - 2015년 12월 광주~대구고속도로의 전구간 4차로 확장으로 광역접근성 개선
- 사업대상지 주변으로 대가야역사채관광지, 도동서원 등의 역사문화자원과 대니산 활공장 등의 레포츠 시설이 분포

다. 기본구상

■ 개발성격

- 특화유형 : 산악체험형
- 체류유형 : 장·단기 복합형
- 표적시장
 - 지역구분 : 대구, 경상남·북도 및 전라남·북도
 - 이용계층 : 전 계층

35) 사업기간 연장을 위한 관광지 조성계획 변경 필요

■ 개발방향

- 고령군 관광발전의 장기비전과 각종 관광개발과의 조화를 이룬 환경친화적 관광지로 조성
 - 여가 및 관광수요의 고급화, 다양화를 적극적으로 수용하는 관광거점 조성
 - 산악체험과 산악자전거, 모험스포츠 등 레포츠체험과 같은 다양한 관광프로그램을 도입하여 청소년 및 가족단위 관광객을 중심으로 한 레포츠체험공간으로 육성

라. 토지이용 및 시설배치계획

▼ 토지이용계획표

구분	토지이용		주요 도입시설
	면적(㎡)	비율(%)	
합계	36,995	100.0	-
공공편익시설	9,068	24.5	• 주차장, 광장 등
숙박시설	2,069	5.6	• 바이크텔 등
운동오락시설	5,428	14.7	• 산악체험시설 등
휴양문화시설	4,031	10.9	• 카라반 등
기타시설	16,399	44.3	• 부레천 등

마. 투자계획

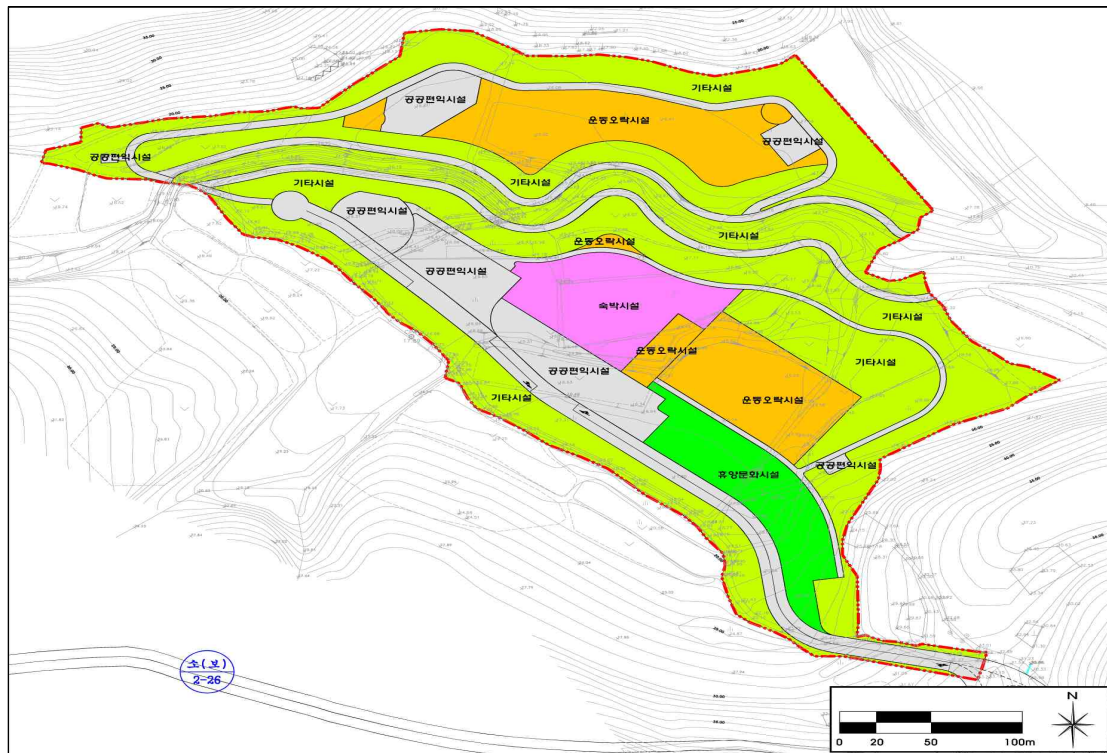
▼ 연차별 사업비

구분	사업비	2017년	2018년	2019년	2020년	2021년	2022년 이후
합계	2,190	2,190	-	-	-	-	-
국비	1,095	1,095	-	-	-	-	-
지방비	1,095	1,095	-	-	-	-	-
민자	-	-	-	-	-	-	-

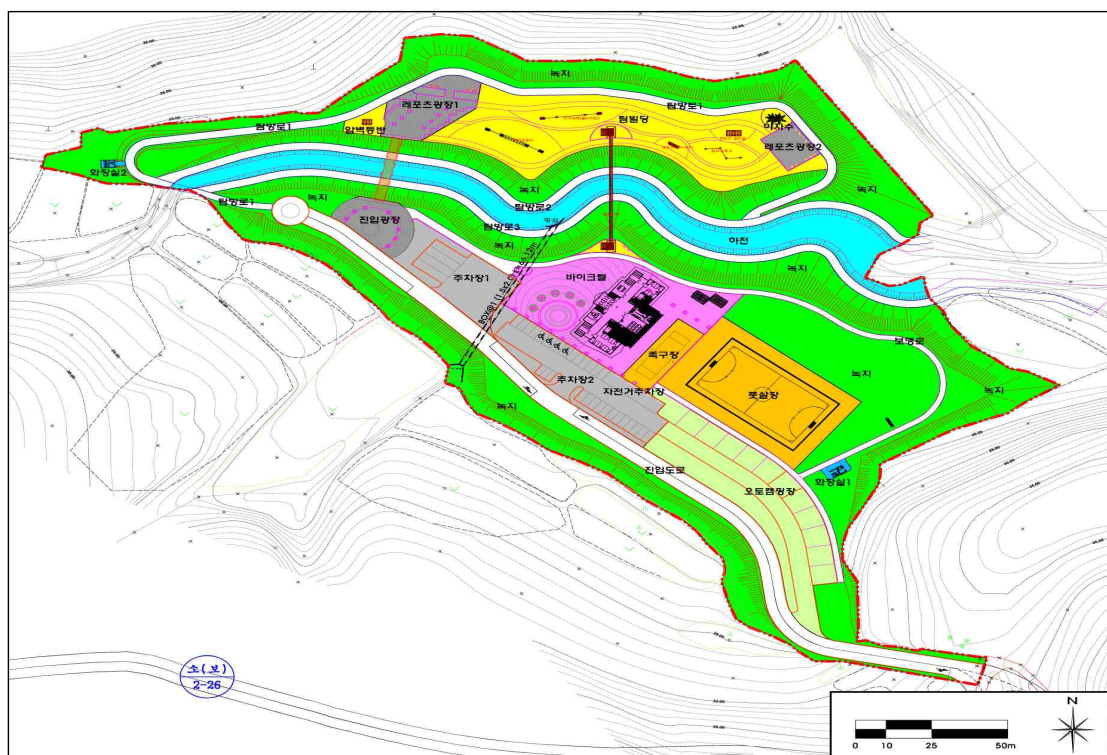
주 : 1. 고령부레 관광지 총 사업비 7,670백만 원 중 기투자 5,480백만 원 제외

2. 조성계획 변경에 의한 사업기간 연장을 전제로 연차별 사업비 재산정

제6차 경북권 관광개발계획



▲ 고령부례 관광지 토지이용계획도



▲ 고령부례 관광지 시설배치계획도



▲ 고령부례 관광지 조감도

3) 황금연안관광권

(1) 보문 관광단지

가. 사업개요

- 위치 : 경상북도 경주시 보문·북군·손곡·신평·천군동, 천북면 일원
- 면적 : 8,515,243m²
- 지정일 : 1975. 04. 04
 - 조성계획 승인 : 1973. 05. 24
- 사업기간 : 1973~2018년
- 사업주체 : 경상북도관광공사
- 사업비 : 1,527,111백만 원 (국비 195,109, 지방비 85,275³⁶⁾, 민자 1,323,188)



▲ 위치도

나. 여건분석

- 보문 관광단지는 1973년에 개발을 착수하여 숙박, 상가, 공공편익, 휴양문화 등 시설 도입이 대부분 완료되었으며, 동해안권 관광거점으로서의 기능을 수행
- 경부고속철도(KTX)가 개통되어 수도권에서 경주까지 2시간대에 진입이 가능하며, 항공노선의 경우 김해, 포항, 울산, 대구공항으로의 접근이 가능
 - 2016년 6월 포항~울산 간 고속도로가 전면 개통되었으며, 경부고속도로 경주구간 6차로 확장이 완료되면 광역접근성은 더욱 개선될 전망
- 보문호를 중심으로 한 보문 관광단지에는 호텔, 콘도미니엄 등 숙박시설과 경주월드, 경북관광홍보관, 경상북도관광공사 등 관광인프라 및 관련시설 등이 집중
- 기존 호텔컨벤션시설과 더불어 최근 화백컨벤션센터의 건립으로 각종 국제대회의 개최지로 성장
- 2009년부터 호반길 8km, 야간경관조명, 워터스크린, 달조형물 등이 설치되어 관광객들에게 많은 볼거리를 제공
- 관광단지 주변 관광자원으로는 유네스코 세계문화유산으로 등재된 불국사, 석굴암

36) 지방비에 경상북도관광공사 자체사업비 76,461백만 원 포함

과 경주역사유적지구를 포함하여 다양한 역사문화자원이 분포하며, 인근에 감포해양관광단지, 마우나오션관광단지가 입지해 있음.

다. 기본구상

■ 개발성격

- 특화유형 : 위락·휴양형
- 체류유형 : 장기 체류형
- 표적시장
 - 지역구분 : 전국 및 외래 관광객
 - 이용계층 : 전 계층

■ 개발방향

- 신규 관광수요의 유치를 위한 전통문화와 첨단문화와의 융합, 자연친화적인 생태문화 및 관광환경 조성, 역사·문화·관광 테마기능의 복합문화관광지로 육성
- 능동적인 관광환경변화 대응을 위해 미착공 시설에 대한 조기 개발 및 개발 가능한 유휴지 등에 대한 활용방안을 모색하고, 단지의 전체적인 재정비로 국제적인 관광지로 개발

라. 토지이용 및 시설배치계획

▼ 토지이용계획표

구분	토지이용		주요 도입시설
	면적(㎡)	비율(%)	
합계	8,515,243	100.0	-
공공편익시설	821,348	9.7	• 도로, 주차장 및 편의시설, 관광헬기장, 관광홍보관, 모노레일, 이동통신기지국, 파출소, 소방서, 동사무소, 공중화장실 등
숙박시설	461,791	5.4	• 호텔, 콘도, 소형호텔, 소형숙박시설
상가시설	275,501	3.2	• 보문상가, 상가, 매점, 한식요식점, 편의시설, 상가 및 운동시설, 물향내쉼터 등
운동오락시설	3,141,715	36.9	• 골프장, 종합오락장, 승마장, 생활체육시설 등
휴양문화시설	869,853	10.2	• 신라촌, 종합휴양시설, 연수 및 수련시설, 소공원, 수변야외공연장 등
기타시설	2,944,999	34.6	• 주거시설, 호수 및 하천, 녹지

마. 투자계획

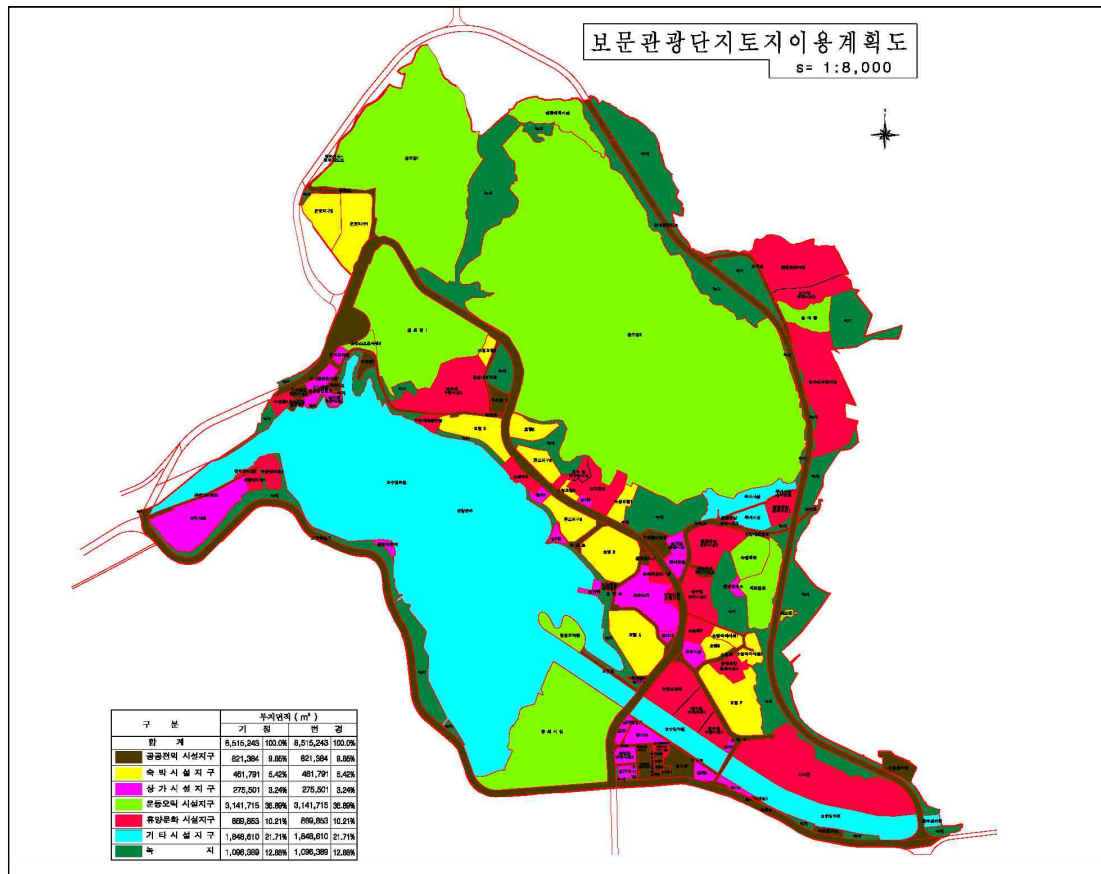
▼ 연차별 사업비

구분	사업비	2017년	2018년	2019년	2020년	2021년	2022년 이후
합계	327,413	48,808	278,605	-	-	-	-
국비	132,512	14,000	118,512	-	-	-	-
지방비	15,036	28	15,008	-	-	-	-
민자	179,865	34,780	145,085	-	-	-	-

주 : 보문 관광단지 총 사업비 1,527,111백만 원 중 기투자 1,199,698백만 원 제외



▲ 보문 관광단지 전경



▲ 보문 관광단지 토지이용계획도

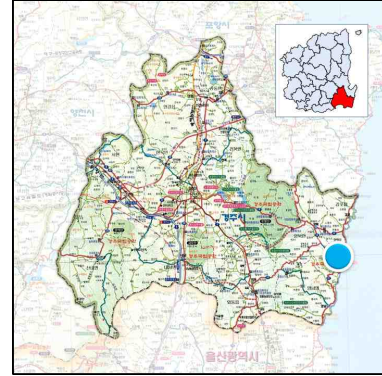


▲ 보문 관광단지 조감도

(2) 감포해양 관광단지

가. 사업개요

- 위치 : 경상북도 경주시 감포읍 나정리, 대본리 일원
- 면적 : 4,019,200m²
- 지정일 : 1993. 12. 31
 - 조성계획 승인 : 1997. 03. 19
- 사업기간 : 1997~2025년
- 사업주체 : 경상북도관광공사
- 사업비 : 1,313,362백만 원 (지방비 148,134³⁷⁾, 민자 1,165,228)



▲ 위치도

나. 여건분석

- 경주 도심에서 동쪽으로 25km 지점에 입지하며, 대구에서 대상지까지 약 1시간 30분, 울산과 포항에서는 약 30~40분이 소요
- 국도 4호선 및 31호선이 통과하고 있으며, 국도 4호선 경주~감포 구간 확장에 이어 2016년 6월 울산~포항 간 고속도로가 개통되었으며, 향후 울산~포항 구간 국도 31호선이 확장 예정에 있어 접근성은 더욱 향상될 전망
 - 2016년 한국수력원자력 본사 이전 및 국도4호선 확장, 포항~울산간 고속도로 개통에 따른 교통여건 개선으로 관광객 및 개발 수요가 폭발적으로 증가할 것으로 예상
- 동해와 연접하여 감포항, 오류해수욕장, 나정해수욕장, 봉길해수욕장 등 해양자원이 풍부하며, 문무대왕릉(대왕암), 이견대, 감은사지 삼층석탑 등 역사문화자원 및 관련 스토리 자원의 활용이 가능

다. 기본구상

■ 개발성격

- 특화유형 : 해양위락형
- 체류유형 : 장기 체류형

37) 지방비에 경상북도관광공사 자체사업비 148,134백만 원 포함

○ 표적시장

- 지역구분 : 전국 및 외래 관광객
- 이용계층 : 전 계층

■ 개발방향

- 보고 느끼는 보문관광단지와 참여하고 즐기는 감포해양관광단지를 연계 개발하여 세계적인 역사문화관광을 즐길 수 있는 국제수준의 해양관광단지로 육성



▲ 감포해양 관광단지 조감도

라. 토지이용 및 시설배치계획

▼ 토지이용계획표

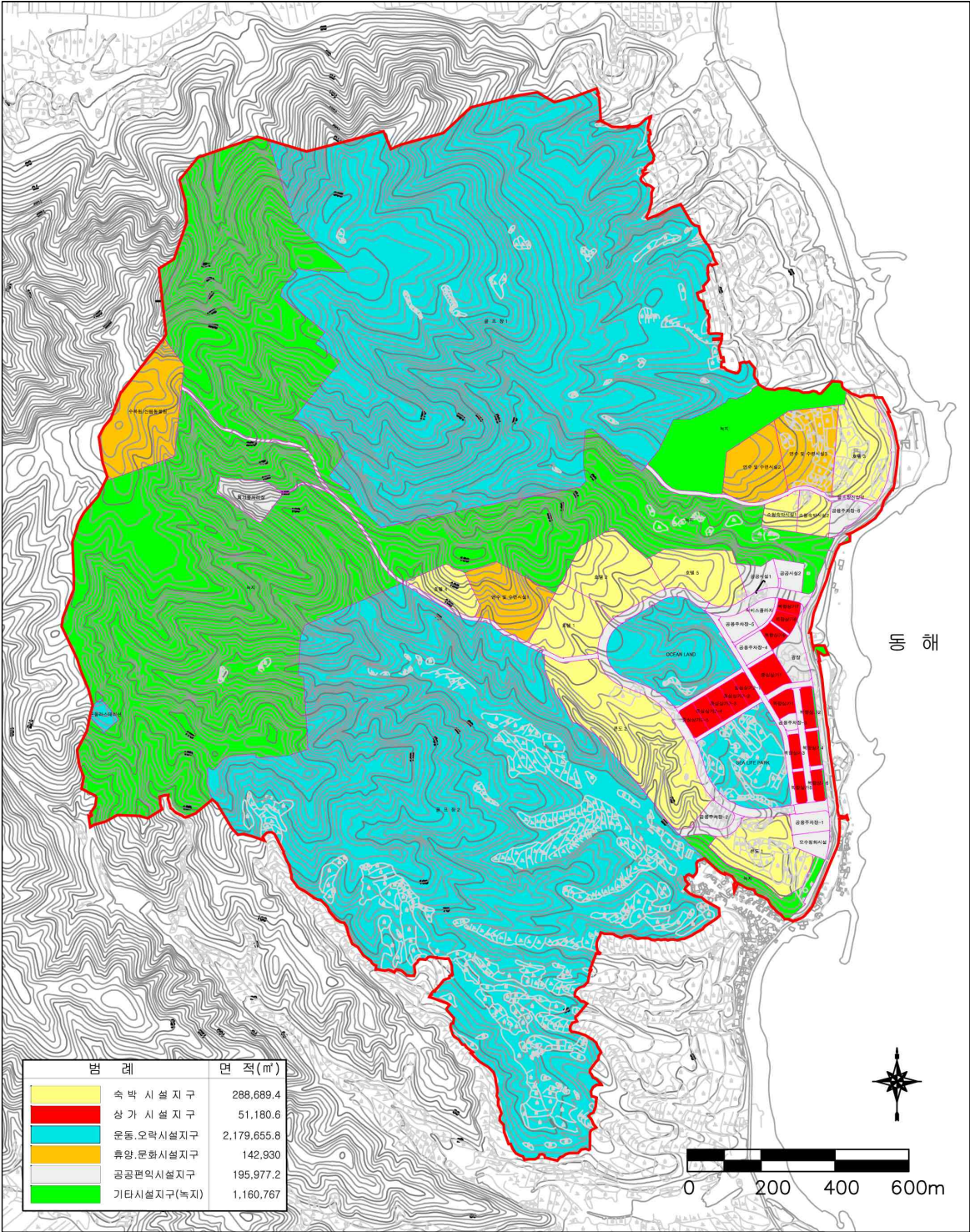
구분	토지이용		주요 도입시설
	면적(㎡)	비율(%)	
합계	4,019,200.0	100.0	-
공공편익시설	195,977.2	4.9	• 서비스플라자, 공공시설, 도로, 광장, 주차장, 오수정화시설, 폐기물처리장
숙박시설	288,689.4	7.2	• 호텔, 콘도미니엄, 소형숙박시설
상가시설	51,180.6	1.3	• 복합상가, 중심상가
운동오락시설	2,179,655.8	54.2	• 오션랜드, 씨라이프파크, 골프장, 곤돌라스케이션
휴양문화시설	142,930	3.5	• 연수 및 수련시설, 수목원, 산림동물원
기타시설	1,160,767	28.9	• 녹지

마. 투자계획

▼ 연차별 사업비

구분	사업비	2017년	2018년	2019년	2020년	2021년	2022년 이후
합계	1,066,495	72,675	55,050	105,400	134,203	233,894	465,273
국비	-	-	-	-	-	-	-
지방비	30,167	3,930	8,240	7,550	3,250	4,050	3,147
민자	1,036,328	68,745	46,810	97,850	130,953	229,844	462,126

주 : 감포해양 관광단지 총 사업비 1,313,365백만 원 중 기투자 246,870백만 원 제외

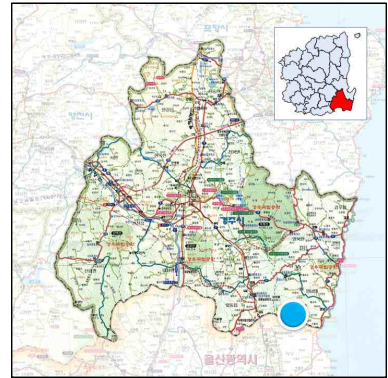


▲ 감포해양 관광단지 토지이용계획도

(3) 경주 마우나오션 관광단지

가. 사업개요

- 위치 : 경상북도 경주시 양남면 신대리 일원
- 면적 : 6,419,256㎡
- 지정일
 - 양남관광지 1994. 03. 24
 - 마우나오션관광단지 2009. 12. 28
- 조성계획 승인일
 - 양남관광지 1994. 05. 12
 - 마우나오션관광단지 2009. 12. 28
- 사업기간 : 1994년~2020년
- 사업주체 : (주)엠오디
- 사업비 : 984,465백만 원 (민자 984,465백만 원)



▲ 위치도

나. 여건분석

- 울산과 경주의 경계지역에 입지해 있으며, 삼태봉(629m)을 중심으로 주능선이 동해와 연결하여 남북으로 뻗어 있어 병풍 같은 형상
- 주요 도로노선으로는 국도 7호선(경주~울산), 국도 31호선(울산~강릉)이 있으며, 북측으로 외동면 입실(국도 7호선)과 양남면 하서(국도 31호선)를 잇는 국도 14호선 및 지방도 904호선이 개설
- 주변에는 불국사·석굴암, 보문 관광단지, 감포 관광단지, 봉길·나정해수욕장 등 역사 문화·위락휴양 및 해안형 자원이 분포
- 마우나오션 관광단지는 주식회사 엠오디에서 시행 중인 21세기 내륙형 복합 관광단지로서, 현재까지 회원제 18홀 골프장, 대중 9홀 골프장, 마우나빌 콘도미니엄, 마우나빌레오 콘도미니엄, 루지·눈썰매장 등을 조성 완료
- 관광단지를 확대를 통해 급변하는 국민 여가활동 및 관광객들의 트렌드를 충족하는 글램핑, 풀빌라, 오토캠핑장, 청소년수련지역 내 모험놀이시설, 쥘라인 시설 등의 도입을 추진 중

다. 기본구상

■ 개발성격

- 특화유형 : 내륙 및 해양 위락·휴양형
- 체류유형 : 단기 체류형
- 표적시장
 - 지역구분 : 대구·경북권, 부산·울산·경남권
 - 이용계층 : 전 계층

■ 개발방향

- 경주권의 역사문화유적 탐방 위주의 활동을 보완하고 울산권 및 남부권의 관광시장 성장세를 감안하여, 체험형 관광시설을 도입하고 전 연령층을 유치할 수 있는 종합휴양관광단지로 개발
- 기존 골프장 위주의 관광지 개발에서 벗어난 4계절 레포츠시설의 도입을 추진
 - 적절한 시설규모를 설정하고, 단계별 개발에 의한 투자비 절감, 사업의 실현성 등을 제고
 - 가족단위 휴양수요, 청소년의 체험수요 등 관광트렌트에 적극 대응

라. 토지이용 및 시설배치계획

▼ 토지이용계획표

구분	토지이용		주요 도입시설
	면적(㎡)	비율(%)	
합계	6,419,256	100.0	-
공공편익시설	293,102	4.6	• 도로, 관리사무소, 주차장, 쓰레기매립장, 오수처리시설 등
숙박시설	1,233,005	19.2	• 콘도미니엄, 펜션, 풀빌라, 오토캠핑장, 캠핑장, 글램핑
상가시설	43,368	0.7	• 일반상가, 클럽하우스, 썰매장휴게소, 간이휴게소, 아울렛
휴양문화시설	586,886	9.1	• 화훼공원, 야생동물방사공원, 야외놀이마당, 노인휴양소, 종합휴양센터, 야생화단지, 야외공연장, 관광목장, 약초·허브원
운동오락시설	560,531	8.7	• 썰매장, 루지, 회원제골프장, 대중골프장, 골프연습장, 쥘라인, 모험놀이시설
기타시설	3,702,364	57.7	• 환경교육관, 태양광 설비, 저수지, 저류지, 생태하천, 녹지

마. 투자계획

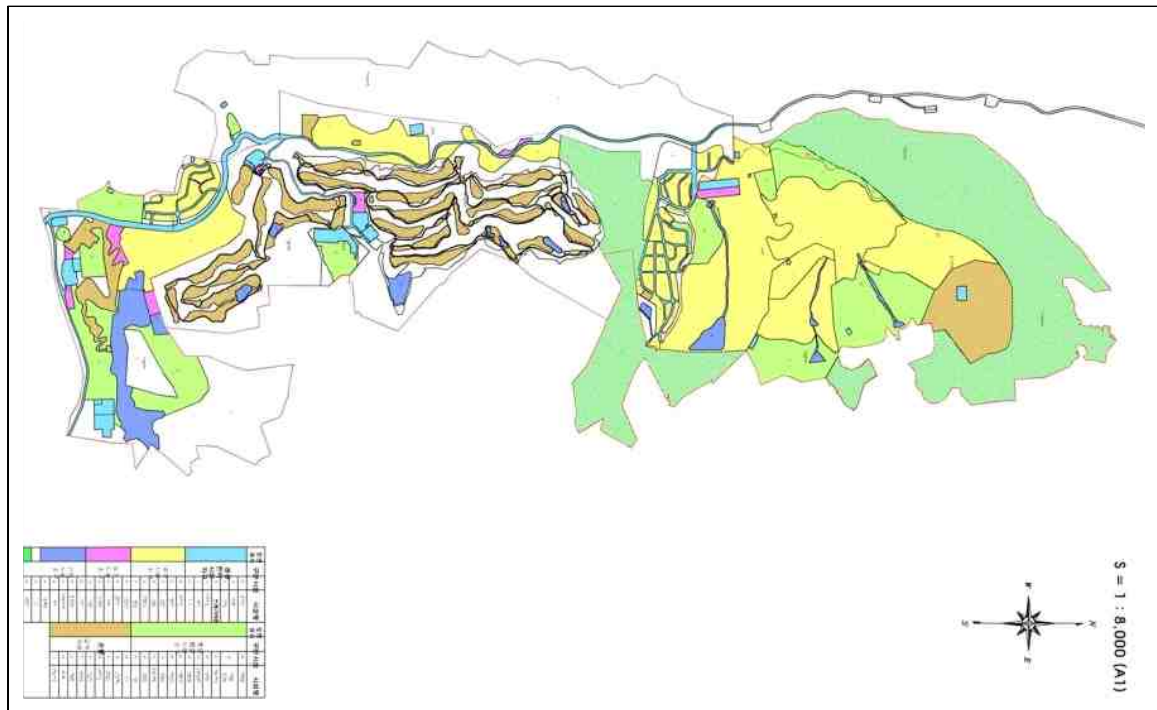
▼ 연차별 사업비

구분	사업비	2017년	2018년	2019년	2020년	2021년	2022년 이후
합계	554,347	153,431	139,663	117,982	143,271	-	-
국비	-	-	-	-	-	-	-
지방비	-	-	-	-	-	-	-
민자	554,347	153,431	139,663	117,982	143,271	-	-

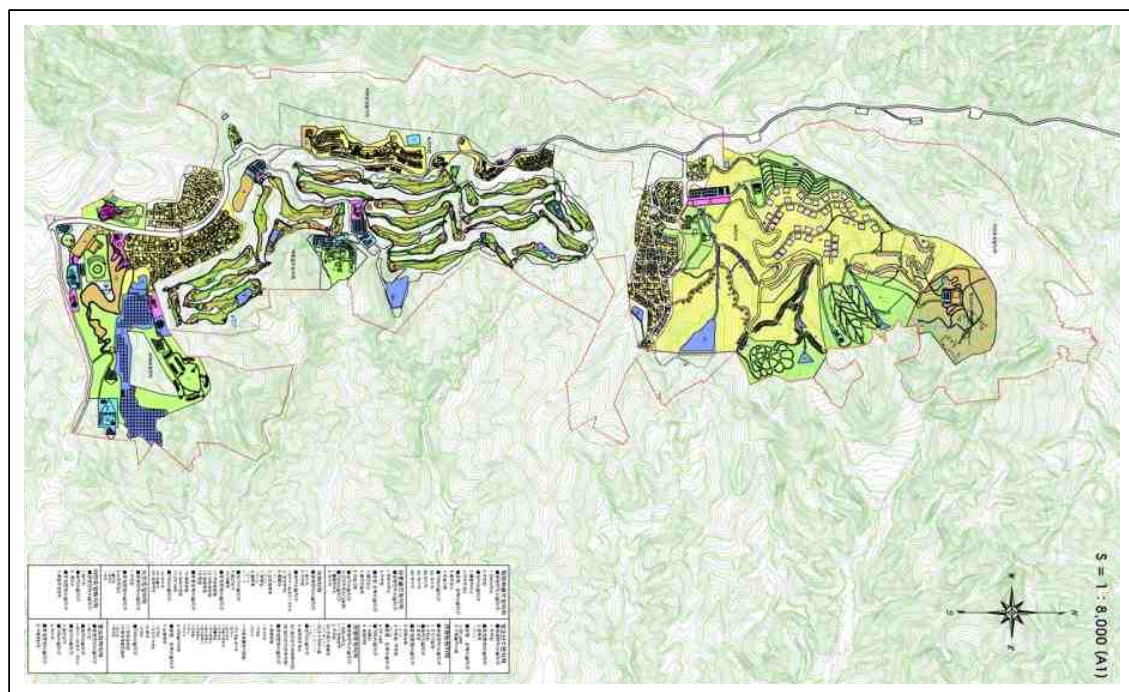
주 : 마우나오션 관광단지 총 사업비 984,465백만 원 중 기투자 430,118백만 원 제외



▲ 마우나오션 관광단지 조감도



▲ 마운나오션 관광단지 토지이용계획도



▲ 마운나오션 관광단지 시설배치계획도

(4) 호미곶 관광지

가. 사업개요

- 위치 : 경상북도 포항시 남구 호미곶면 대보리 일원
- 면적 : 221,366m²
- 지정일 : 2003. 11. 06
 - 조성계획 승인 : 2005. 05. 20
- 사업기간 : 2000~2018년
- 사업주체 : 포항시
- 사업비 : 148,000백만 원 (국비 21,409, 지방비 30,191, 민자 96,400)



▲ 위치도

나. 여건분석

- 호미곶은 한반도 최동단 일출관광 명소로서 한민족해맞이축전, 호미곶 등대, 국립 등대박물관, 해맞이광장, 낙조전망대, 유채꽃단지 등의 관광인프라를 구축하고 있어 동해안의 관문적 특성을 보유
- 대구~포항 간 고속도로, KTX, 울산~포항 간 고속도로 개통 및 국도 7호선, 국도 31호선, 지방도 925호선 등과 인접하여 접근이 양호
- 동빈내항 복원에 따른 포항 운하크루즈 운항, 연오랑세오녀 테마공원, 구룡포 근대 문화역사거리 등과 연계한 환동해권 해양관광 중심지로의 성장 가능성이 풍부



다. 기본구상

■ 개발성격

- 특화유형 : 해양휴양형
- 체류유형 : 단·중기 체류형 및 경유형
- 표적시장
 - 지역구분 : 대구·경북권, 부산·울산·경남권, 전국
 - 이용계층 : 전 계층

■ 개발방향

- 국토공간의 명소성 및 상징성을 부여하고, 해양·역사문화·산업자원을 활용한 교육·전시기능을 집적한 관광거점으로 개발
 - 자연자원 및 현상을 최대한 활용하고 심미적 관광욕구를 충족시키는 공간개발을 추진

라. 토지이용 및 시설배치계획

▼ 토지이용계획표

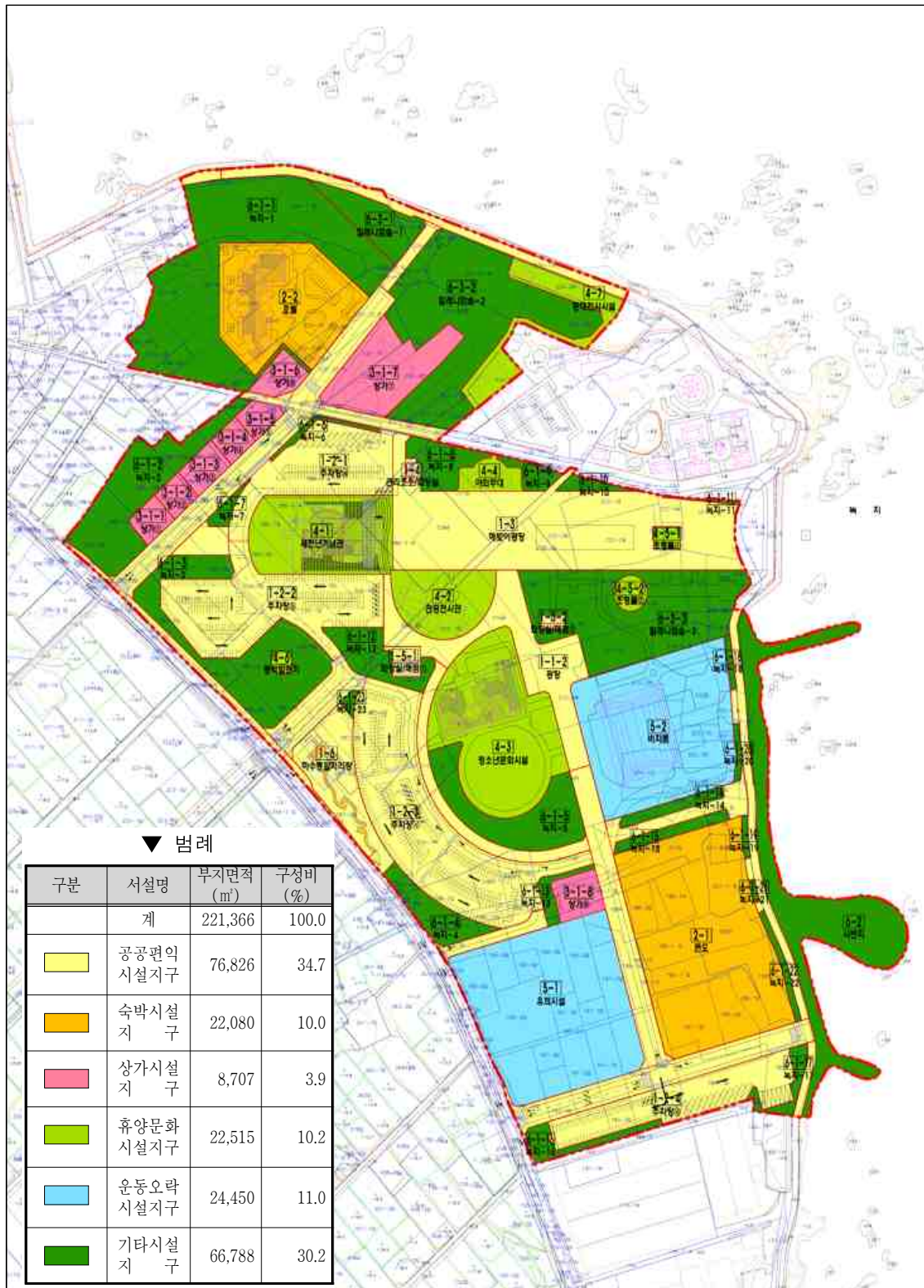
구분	토지이용		주요 도입시설
	면적(㎡)	비율(%)	
합계	221,366	100.0	-
공공편익시설	76,826	34.7	• 도로, 주차장, 관리초소, 매점, 처리장
숙박시설	22,080	10.0	• 호텔, 콘도
상가시설	8,707	3.9	• 상가
운동오락시설	24,450	11.0	• 유흥시설, 비치돔
휴양문화시설	22,515	10.2	• 새천년기념관, 전시관 등
기타시설	66,788	30.2	• 녹지

마. 투자계획

▼ 연차별 사업비

구분	사업비	2017년	2018년	2019년	2020년	2021년	2022년 이후
합계	111,726	4,414	107,312	-	-	-	-
국비	14,696	1,000	13,696	-	-	-	-
지방비	2,630	1,414	1,216	-	-	-	-
민자	94,400	2,000	92,400	-	-	-	-

주 : 호미곶 관광지 총 사업비 148,000백만 원 중 기투자 36,274백만 원 제외

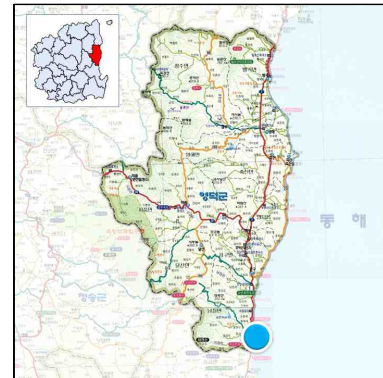


▲ 호미곶 관광지 토지이용계획도 및 시설배치도

(5) 장사해수욕장 관광지

가. 사업개요

- 위치 : 경상북도 영덕군 남정면 장사리 일원
- 면적 : 104,219m²
- 지정일 : 1981. 12. 31
 - 조성계획 승인 : 1997. 03. 25
- 사업기간 : 1997~2021년
- 사업주체 : 영덕군
- 사업비 : 37,394백만 원 (국비 6,050, 지방비 11,044, 민자 20,300)



▲ 위치도

나. 여건분석

- 영덕군 남쪽의 동해안 7번 국도변에 위치하고 있으며, 동해안 해안도로를 따라 삼사해상공원, 강구항, 풍력발전단지, 해맞이공원 등 관광자원이 분포
- 장사해수욕장은 일출, 백사장 등 파노라믹한 해안경관자원 뿐만 아니라 인천상륙작전을 성공시키는데 결정적인 역할을 한 장사상륙작전지라는 역사적 상징성을 보유
 - 장사상륙작전을 테마로 한 수중 휴양시설인 장사상륙작전 전승기념관이 2016년에 완공
- 동서4축(2016년 12월 개통), 남북7축 및 동해중부선 철도 등 광역 교통망 확충에 따라 대도시와의 광역접근성이 더욱 향상될 것으로 기대
- 포항시와 인접하여 내연산, 보경사, 하옥계곡, 경상북도수목원, 화진해수욕장, 사방기념공원 등과 상호보완적 연계가 가능



▲ 장사상륙작전 전승기념관 전경

다. 기본구상

■ 개발성격

- 특화유형 : 해변 위락·휴양형
- 체류유형 : 단기 체류형
- 표적시장
 - 지역구분 : 대구·경북권, 부산·경남권
 - 이용계층 : 전 계층

■ 개발방향

- 여름철 편중 이용의 한계를 극복하고, 부지의 적정 수용력을 고려한 4계절형 이용 체계를 구축하기 위해 부지 이용의 효율성을 증진시키며, 편의·휴양·운동시설 등의 다양화를 추진
- 인근 삼사해상공원의 거점기능과 연계할 수 있도록 해상공관기능을 보완하고 가족 중심형 위락휴양공간을 조성하여 지역경제 및 지역문화의 거점으로서 일자리창출과 지역경제 활성화에 기여

라. 토지이용 및 시설배치계획

▼ 토지이용계획표

구분	토지이용		주요 도입시설
	면적(㎡)	비율(%)	
합계	104,219	100.0	-
공공편익시설	24,627	23.6	• 해수욕광장, 진입로, 주차장, 관리사무소, 화장실, 샤워장, 도로 등
숙박시설	12,147	11.7	• 숙박시설(방갈로), 콘도미니엄
상가시설	3,084	3.0	• 상가
운동오락시설	2,445	2.3	• 미니축구장, 족구장
휴양문화시설	7,108	6.8	• 전승기념마당
기타시설	54,808	52.6	• 백사장, 하천, 녹지

마. 투자계획

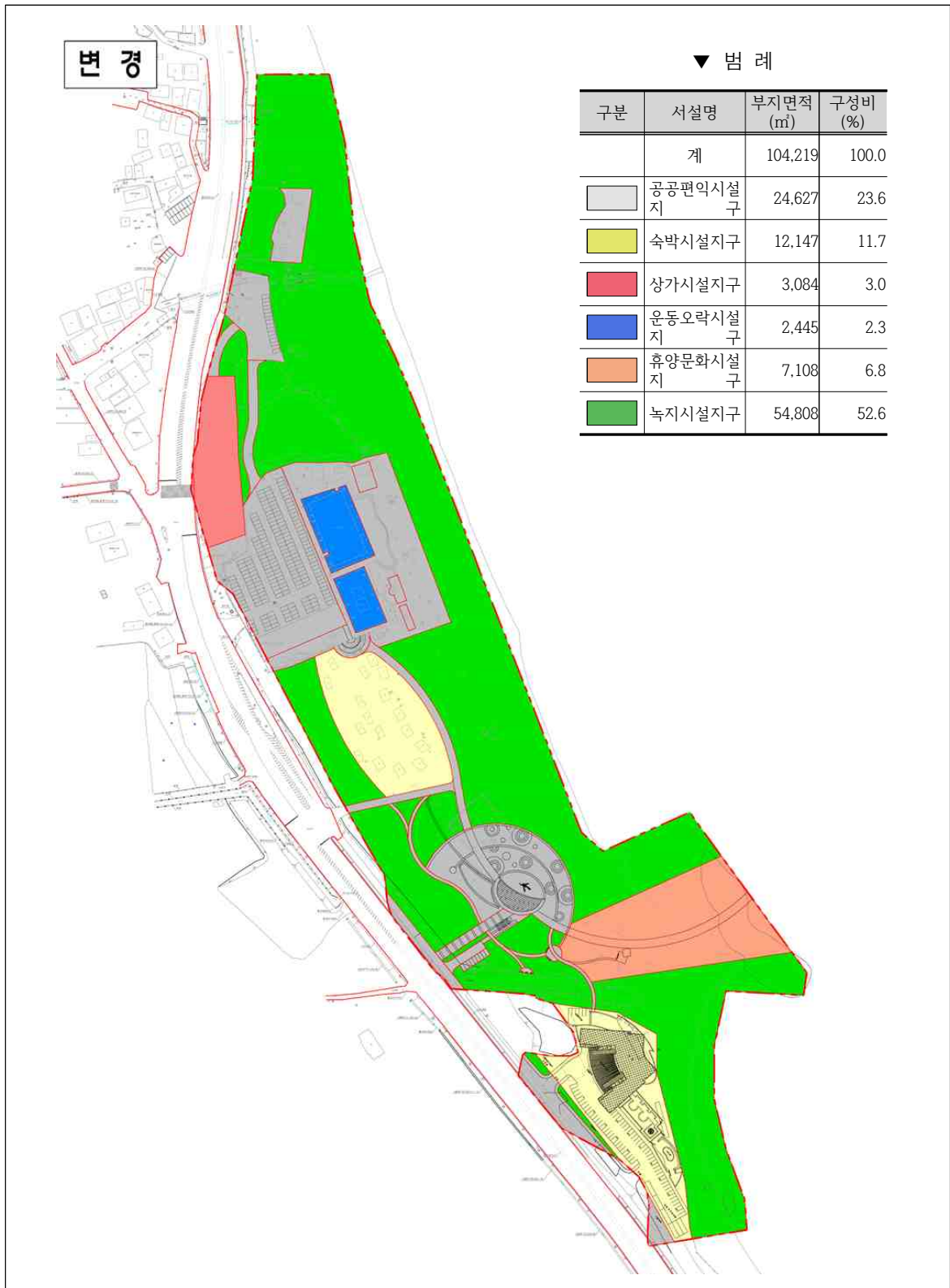
▼ 연차별 사업비

구분	사업비	2017년	2018년	2019년	2020년	2021년	2022년 이후
합계	24,700	1,800	2,600	5,000	10,000	5,300	-
국비	2,200	900	1,300	-	-	-	-
지방비	2,200	900	1,300	-	-	-	-
민자	20,300	-	-	5,000	10,000	5,300	-

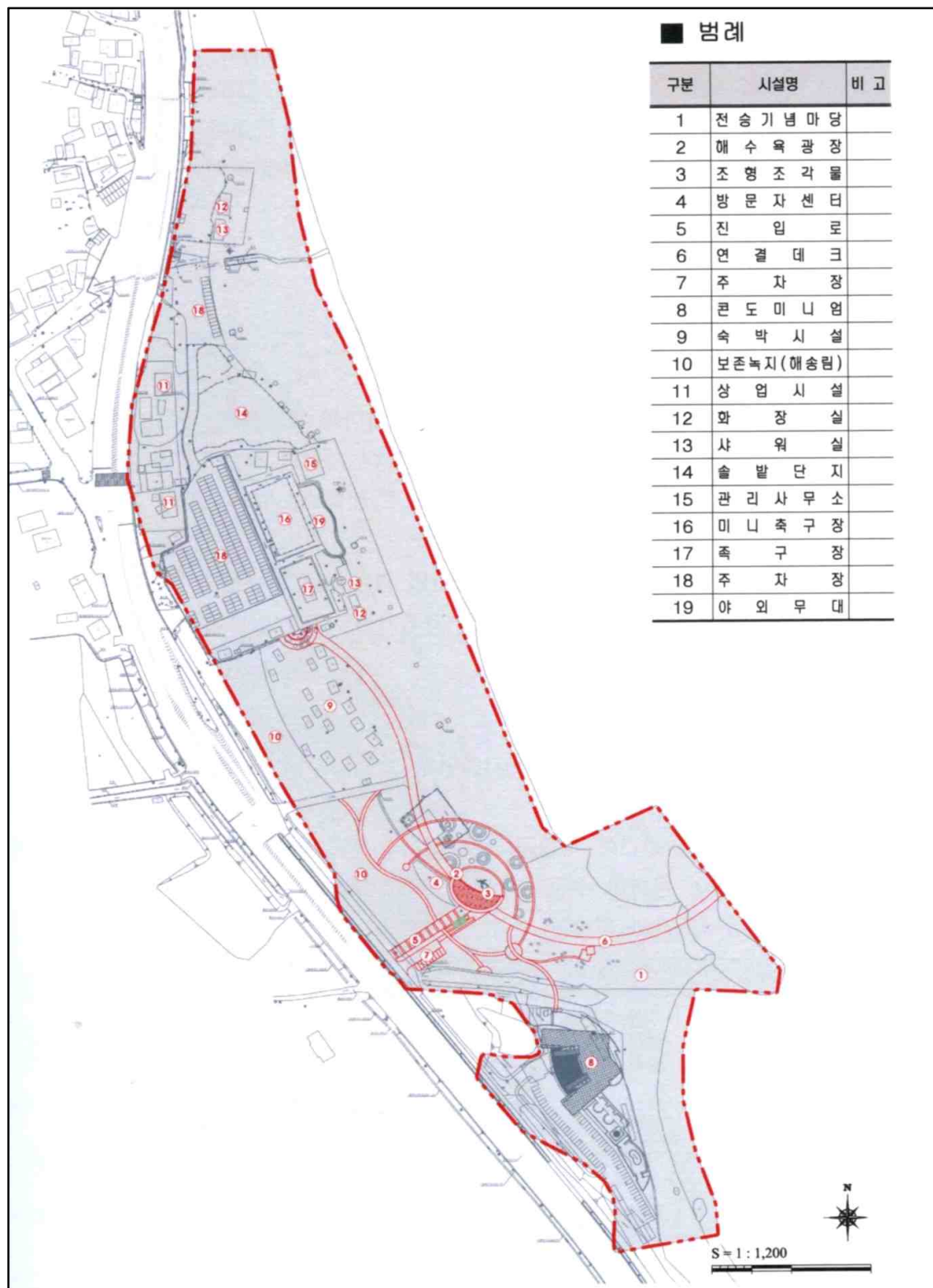
주 : 장사해수욕장 관광지 총 사업비 37,394백만 원 중 기투자 12,694백만 원 제외



▲ 장사해수욕장 관광지 조감도



▲ 장사해수욕장 관광지 토지이용계획도



▲ 장사해수욕장 관광지 시설배치계획도

(6) 고래불 관광지

가. 사업개요

- 위치 : 경상북도 영덕군 병곡면 병곡리~영해면 대진리 일원
- 면적 : 880,400m²
- 지정일 : 1988. 03. 28
 - 조성계획 승인 : 2003. 08. 07
- 사업기간 : 2001~2021년
- 사업주체 : 영덕군
- 사업비 : 211,377백만 원 (국비 19,800, 지방비 25,015, 민자 166,562)



▲ 위치도

나. 여건분석

- 동해안 7번국도에 위치해 있으며, 동서4축·남북7축 고속도로, 동해중부선 철도 등의 개통 시 광역적 접근성의 개선이 전망
- 고래불해수욕장과 관련하여 고려 삼은 목은 이색이 고래들이 뛰어노는 모습을 보고 '고래불'이라는 이름을 명명한 곳인 상대산과 선생의 탄생지인 괴시리 전통마을과 연계가 용이
- 고래불 관광지 내에 고래조형물, 음악분수 등 시설이 설치되어 있으며, 경상북도 해양학생수련원, 경찰연수원이 운영중에 있음.
- 국토교통부 해안권 발전 선도사업으로 선정된 고래불 국민야영장 조성이 2013년 착공하여 2016년 완공 예정
-
- 동해안의 대표 관광자원인 고래불 해수욕장은 약 4.5km에 달하는 명사 20리 백사장 을 보유하고 있으며, 칠보산자연휴양림, 괴시리 전통마을, 인랑리전통테마마을 등 다양한 자원이 주변에 산재
- 공공부문은 거의 투자·집행이 완료되었으나 토지지가가 상승하여 민간개발자들의 투자유치에 어려움이 있어 조성사업의 추진이 일부 지연

다. 기본구상

■ 개발성격

- 특화유형 : 해변 위락휴양형
- 체류유형 : 장기 체류형
- 표적시장
 - 지역구분 : 전국 및 동해안 관광객
 - 이용계층 : 전 계층

■ 개발방향

- 넓은 모래사장과 풍부한 해양자원, 경상북도해양학생수련원, 경찰연수원, 고래불 국민야영장, 괴시리전통마을 등을 연계한 위락·휴양형 관광지로 조성하여 동해안 관광벨트의 거점기능을 담당
- 해양리조트로서의 기능을 강화하기 위하여 종합휴양 및 운동오락시설을 추가로 도입하여 전 계층을 대상으로 한 전천후 종합관광지로 개발

라. 토지이용 및 시설배치계획

▼ 토지이용계획표

구분	토지이용		주요 도입시설
	면적(㎡)	비율(%)	
합계	880,400	100.0	-
공공편익시설	133,121	15.1	• 도로, 주차장, 화장실, 샤워장, 관리사무소 등
숙박시설	73,659	8.4	• 여관, 관광호텔, 가족호텔, 콘도미니엄
상가시설	27,086	3.1	• 상가, 종합상가 등
운동오락시설	34,379	3.9	• 종합위락센터, 운동장, 골프연습장 등
휴양문화시설	124,273.4	14.1	• 야영장, 피크닉장, 연수원 등
기타시설	487,881.6	55.4	• 녹지 등

마. 투자계획

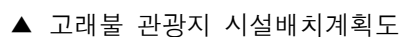
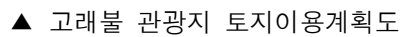
▼ 연차별 사업비

구분	사업비	2017년	2018년	2019년	2020년	2021년	2022년 이후
합계	139,400	-	28,875	28,875	29,375	52,275	-
국비	250	-	-	-	250	-	-
지방비	250	-	-	-	250	-	-
민자	138,900	-	28,875	28,875	28,875	52,275	-

주 : 고래불 관광지 총 사업비 211,377백만 원 중 기투자 71,977백만 원 제외



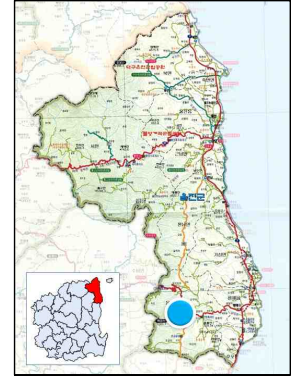
▲ 고래불 관광지 조감도



(7) 백암온천 관광지

가. 사업개요

- 위치 : 경북 울진군 온정면 소태리 일원
- 면적 : 357,131.9m²
- 지정일 : 1979. 12. 31
 - 조성계획 승인 : 2009. 06. 08
- 사업기간 : 1980년~2020년
- 사업주체 : 울진군
- 사업비 : 164,692백만 원 (국비 14,780, 지방비 14,781, 민자 135,131)



▲ 위치도

나. 여건분석

- 낙동정맥에 연접하여 7번 국도에서 88번 국도를 따라 15분 정도 소요되는 위치에 있어 다소 접근성이 떨어짐.
- 인근의 백암산, 신선계곡 등 생태자원과 더불어 관동팔경의 하나인 월송정, 송림이 잘 어우러진 구산해수욕장, 후포항과 후포해수욕장 등 1박 2일 여행코스로 활용할 수 있는 자원이 풍부

다. 기본구상

■ 개발성격

- 특화유형 : 온천휴양형
- 체류유형 : 장·단기 복합형
- 표적시장
 - 지역구분 : 전국
 - 이용계층 : 온천을 이용하는 장년층과 전지훈련 단체방문객

■ 개발방향

- 울진군 내 부족한 숙박, 운동·오락, 휴양문화시설을 보강하여 온천관광지 및 관광 특구로서 거점기능을 수행할 수 있는 전천후 종합레저온천휴양타운으로 육성

- 주변의 산악·내륙 및 해안관광자원을 온천자원과 조화롭게 활용하여 4계절 장기체류가 가능한 종합관광지로 조성하고, 시설물 개선을 통한 프로구단의 전지훈련지로의 차별화를 추진

라. 토지이용 및 시설배치계획

▼ 토지이용계획표

구분	토지이용		주요 도입시설
	면적(㎡)	비율(%)	
합계	357,131.9	100.0	-
공공편익시설	61,381.7	17.2	• 주차장, 공원, 녹지
숙박시설	117,663.9	32.9	• 호텔, 콘도미니엄, 여관
상가시설	2,546.6	0.7	• 상가시설
운동오락시설	8,766.7	2.5	• 휴게소, 조각공원
휴양문화시설	46,987.0	13.2	• 다목적운동장
기타시설	119,786.0	33.5	• 녹지, 하천, 저류지

마. 투자계획

▼ 연차별 사업비

구분	사업비	2017년	2018년	2019년	2020년	2021년	2022년 이후
합계	95,387	5,000	27,000	26,875	36,512	-	-
국비	3,251	-	1,000	1,000	1,251	-	-
지방비	2,251	-	1,000	875	376	-	-
민자	89,885	5,000	25,000	25,000	34,885	-	-

주 : 백암온천 관광지 총 사업비 164,692백만 원 중 기투자 69,305백만 원 제외



▲ 백암온천 관광지 조감도

(8) 성류굴 관광지

가. 사업개요

- 위치 : 경북 울진군 근남면 노음리 일원
- 면적 : 56,000m²
- 지정일 : 1981. 01. 18
 - 조성계획 승인 : 1987. 03. 23
- 사업기간 : 1987~2017년³⁸⁾
- 사업주체 : 울진군
- 사업비 : 18,962백만 원 (국비 1,413, 지방비 1,413, 민자 16,136)



▲ 위치도

나. 여건분석

- 울진군을 남북으로 연결하는 국도 7호선이 관통하며, 영주·봉화를 연결하는 국도 36호선과 청송·영양을 연결하는 국도 88호선을 통해 접근이 가능
 - 2016년 7월 국도 36호선 봉화~울진 구간이 일부 개통되어 경북 북부지역 및 내륙 지역에서의 관광수요가 증가될 것으로 예상
- 2억 5천만년 전에 형성된 석회암동굴인 성류굴은 천연기념물 제155호로 길이 870m, 5개 연못, 12개 광장, 50만개 종유석·석주·석순 등으로 이루어져 있으며 외부 암벽의 측백나무와 함께 조화로운 경관을 연출
- 왕피천을 중심으로 관광객유입이 꾸준히 증가하고 있으며, 향후 왕피천생태공원 조성사업 등의 시너지 창출이 예상
 - 민물고기전시관, 울진왕피천엑스포공원, 망양정, 망양정해맞이공원, 망양정해수욕장, 불영사, 불영사계곡 등 연계 관광자원이 풍부

다. 기본구상

■ 개발성격

- 특화유형 : 동굴탐방 및 휴양형

38) 2017년 사업기간 완료 예정으로 원활한 관광지 조성을 위해 조성계획 변경에 의한 사업기간 연장 필요

- 체류유형 : 단기 체류형
- 표적시장
 - 지역구분 : 경북 북부권 및 동해안권
 - 이용계층 : 가족 단위 및 단체 이용객

■ 개발방향

- 경북 동해안권 및 강원도 등을 연계한 관광의 중심권으로 주변의 관광자원과 선진화된 종합레저타운으로 조성
- 자연환경을 고려하여 인공적인 요소와 자연적인 미(美)가 조화된 관광지 개발 및 지역관광산업의 활성화로 주민 소득 증대 및 관광이미지 개선

라. 토지이용 및 시설배치계획

▼ 토지이용계획표

구분	토지이용		주요 도입시설
	면적(㎡)	비율(%)	
합계	56,000	100.0	-
공공편익시설	19,524	34.9	• 광장, 주차장
숙박시설	9,470	16.9	• 호텔, 여관
상가시설	4,969	8.8	• 상가, 종합휴게소
운동오락시설	5,652	10.1	• 테니스장, 운동광장
기타시설	16,385	29.3	• 조경시설, 녹지

마. 투자계획

▼ 연차별 사업비

구분	사업비	2017년	2018년	2019년	2020년	2021년	2022년 이후
합계	15,721	-	3,220	4,000	8,501	-	-
국비	110	-	110	-	-	-	-
지방비	110	-	110	-	-	-	-
민자	15,501	-	3,000	4,000	8,501	-	-

주 : 1. 성류굴 관광지 총 사업비 18,962백만 원 중 기투자 3,241백만 원 제외
 2. 조성계획 변경에 의한 사업기간 연장을 전제로 연차별 사업비 재산정



▲ 성류굴 관광지 토지이용계획도



▲ 성류굴 관광지 조감도

(9) 울릉도 관광지

가. 사업개요

- 위치 : 경상북도 울릉군 울릉읍·서면·북면 일원
- 면적 : 1,060,290m²
- 지정일 : 1987. 12. 31
 - 조성계획 승인 : 1998. 09 .15
- 사업기간 : 1988년~2016년³⁹⁾
- 사업주체 : 울릉군
- 사업비 : 55,028백만 원 (국비 4,522, 지방비 11,329, 민자 39,177)
- 사업지구
 - 도동약수, 봉래폭포, 오박곡·새각단, 나리분지, 죽도, 도동행남, 사동간령



▲ 위치도

나. 여건분석

- 울릉도의 면적은 72.82km²로 경북 전체면적의 0.4%를 차지하고 있으며, 동서직경이 10km, 남북직경이 9.5km, 섬둘레가 56.5km로 독도(동·서도) 외 약 89개의 부속섬으로 구성
- 내륙에서의 최단거리는 경상북도 울진군 죽변면에서 울릉도까지 130km이며, 포항에서 217km, 후포에서 159km, 동해에서 161km 직선거리에 위치
- 울릉도로의 접근성은 3시간 남짓 소요되는 해상여객선을 이용할 수 있으나, 기상 변화에 따른 잦은 결항으로 다소 불편
 - 향후 울릉공항 건설과 사동항 2단계 사업 완료시 접근이 양호할 것으로 예상되며, 특히 울릉일주도로의 완전 개통 시 관광객의 불편이 해소되어 방문이 급증할 것으로 예상
- 천혜의 원시자원을 보유하고 있는 섬전체와 주민들의 생활자체가 매력적인 관광자원이지만 관광기반시설이 취약한 실정
 - 대부분 황토구미, 나리분지 등 일주도로 위주의 단순한 관광형태에서 벗어나지 못하고 있는 상황

39) 사업기간 연장을 위한 관광지 조성계획 변경 필요

다. 기본구상

■ 개발성격

- 특화유형 : 전천후 탐방 거점형
- 체류유형 : 장기 체류형
- 표적시장
 - 지역구분 : 전국 및 외래 관광객
 - 이용계층 : 전 계층

■ 개발방향

- 울릉도관광의 숙박·휴양 중심기능을 부여하고, 세계인이 즐겨찾는 국제휴양리조트로 조성
 - 비수기 대책으로 지역주민을 위한 스포츠클럽으로서의 기능 수행이 가능한 다목적 관광지로 개발

라. 토지이용 및 시설배치계획

▼ 토지이용계획표

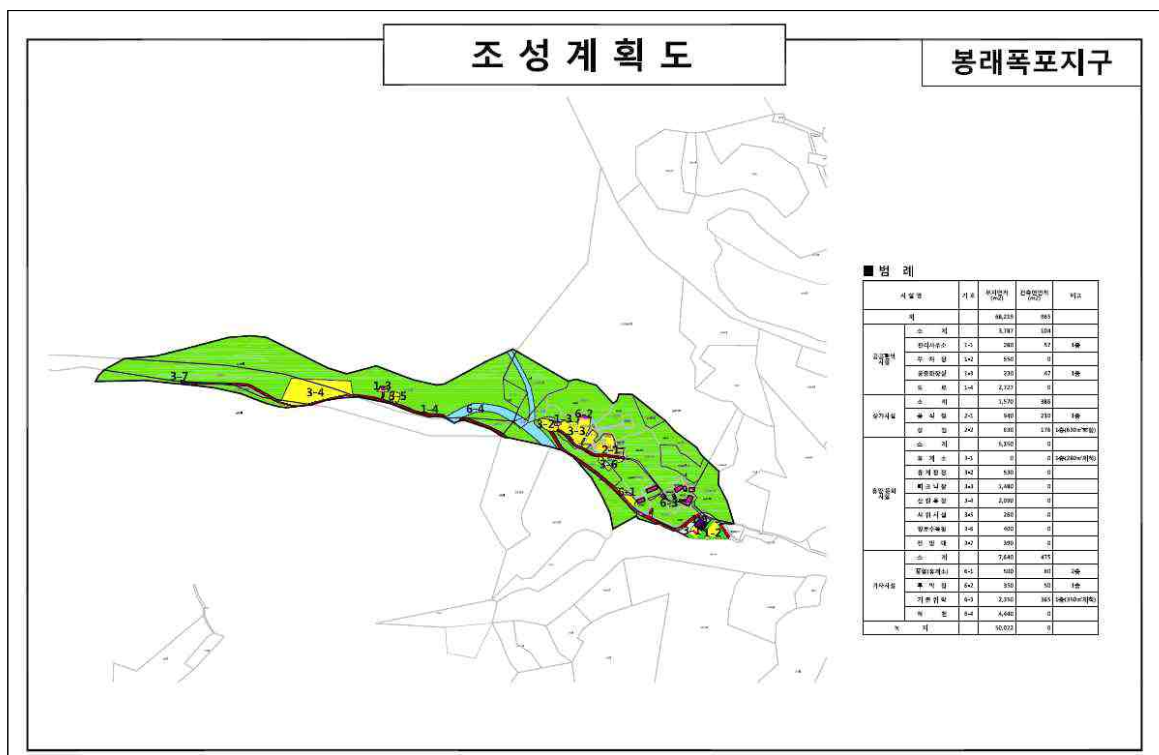
구분	토지이용		주요 도입시설
	면적(㎡)	비율(%)	
합계	1,060,290	100.0	-
공공편익시설	31,118	2.9	• 관리사무소, 공중화장실, 주차장
숙박시설	49,835	4.7	• 호텔, 방갈로, 펜션, 부대시설
상가시설	2,770	0.3	• 음식점, 상점
운동오락시설	9,816	0.9	• 옥외수영장, 모험놀이시설
휴양문화시설	18,309	1.7	• 광장, 수목원, 피크닉장, 삼림욕장
기타시설	948,442	89.5	• 박물관, 녹지, 대피소, 야영장 등

마. 투자계획

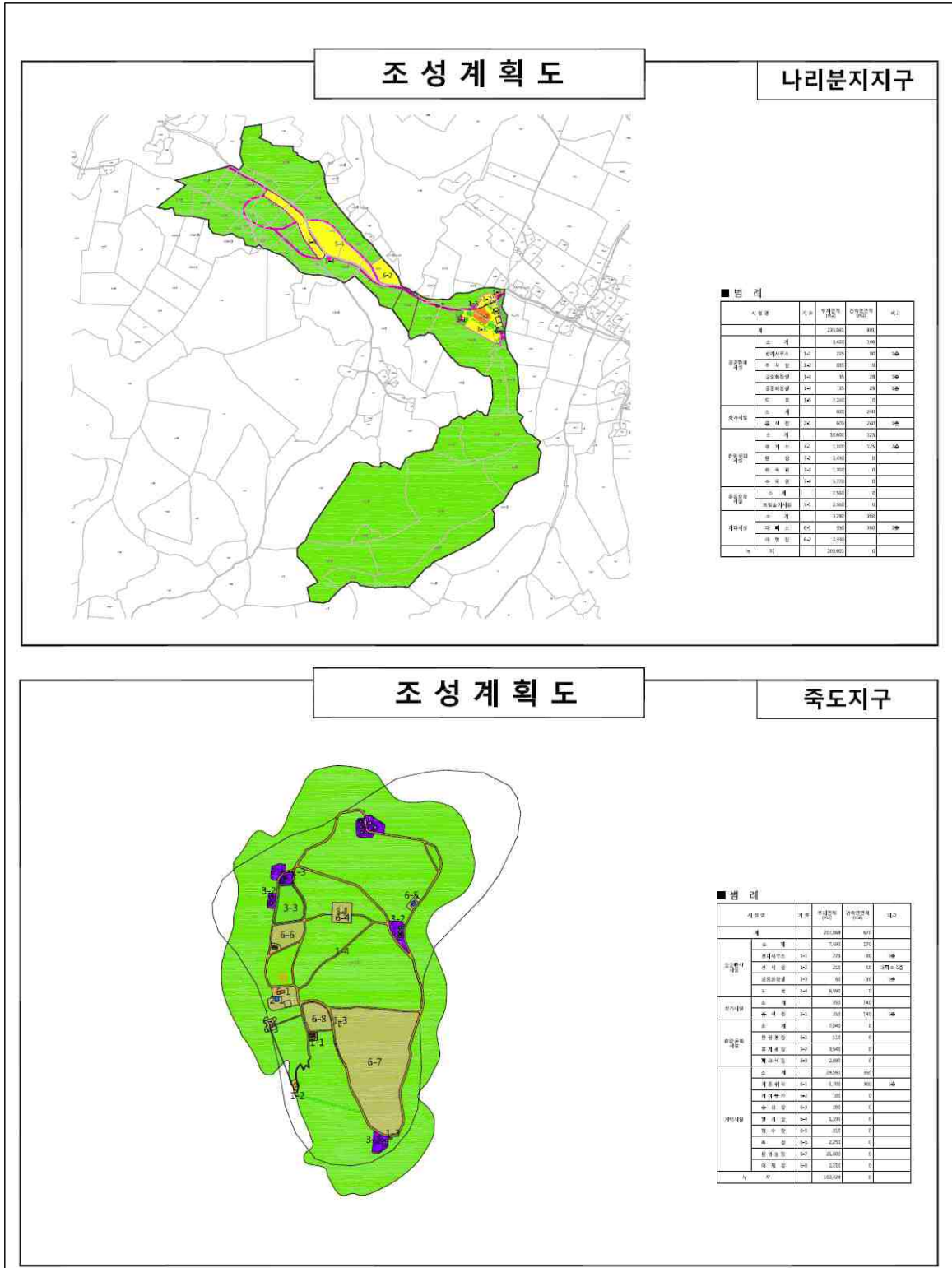
▼ 연차별 사업비

구분	사업비	2017년	2018년	2019년	2020년	2021년	2022년 이후
합계	6,895	441	645	572	507	725	4,005
국비	-	-	-	-	-	-	-
지방비	-	-	-	-	-	-	-
민자	6,895	441	645	572	507	725	4,005

- 주 : 1. 울릉도 관광지 총 사업비 55,028백만 원 중 기투자 48,133백만 원 제외
 2. 조성계획 변경에 의한 사업기간 연장을 전제로 연차별 사업비 재산정



▲ 울릉도 관광지 토지이용계획도(봉래폭포지구)



▲ 울릉도 관광지 토지이용계획도(나리분지, 죽도지구)

(10) 개척사 관광지

가. 사업개요

- 위치 : 울릉군 서면 태하1리, 태하2리
- 면적 : 41,266.12m²
- 지정일 : 2012. 12. 31
 - 조성계획승인 : 2012. 12. 31
- 사업기간 : 2008~2015년⁴⁰⁾
- 사업주체 : 울릉군
- 사업비 : 24,000백만 원 (국비 9,000, 지방비 15,000)



▲ 위치도

나. 개발여건

- 울릉도를 찾는 관광객 수는 매년 큰 변화 없이 증감을 반복 하였으나 2005년 독도 입도제한 완화 이후 꾸준히 증가
- 울릉읍 도동에 집중된 숙박 및 편의시설의 분산 개발과 울릉역사의 정체성을 강화하기 위한 상징공간으로의 개발 추진
 - 사업대상지는 울릉도 섬의 서쪽에 위치하며, 태하등대, 태하향목, 관광모노레일, 성하신당, 황토굴, 이규원 검찰사 유적지, 대풍감, 향나무자생지(천연기념물 제49호)등의 자원이 분포

다. 기본구상

■ 개발성격

- 특화유형 : 역사문화체험 및 해안탐방형
- 체류유형 : 장기 체류형
- 표적시장
 - 지역구분 : 전국 및 외래 관광객
 - 이용계층 : 전 계층

40) 사업기간 연장을 위한 관광지 조성계획 변경 필요

■ 개발방향

- 울릉도 개척의 역사가 살아 숨쉬는 문화자원과 울릉도의 천혜의 자연경관을 연계한 테마가 있는 역사관광 명소로 개발하여 주민 및 관광객의 휴식공간을 제공
 - 역사문화자원과 자연환경, 경관을 연계한 역사체험프로그램을 도입하여 교육지향형 잠재 관광소비자를 유치

라. 토지이용 및 시설배치계획

▼ 토지이용계획표

구분	토지이용		주요 도입시설
	면적(㎡)	비율(%)	
합계	152,244	100.0	-
공공편익시설	21,569	14.2	• 오수처리장, 관리사무소 등
숙박시설	7,176	4.7	• 관광펜션
상가시설	7,787	5.1	• 음식점, 상점
휴양문화시설	38,686	25.4	• 피크닉장, 야외공연장 등
기타시설	77,026	50.6	• 녹지, 하천 등

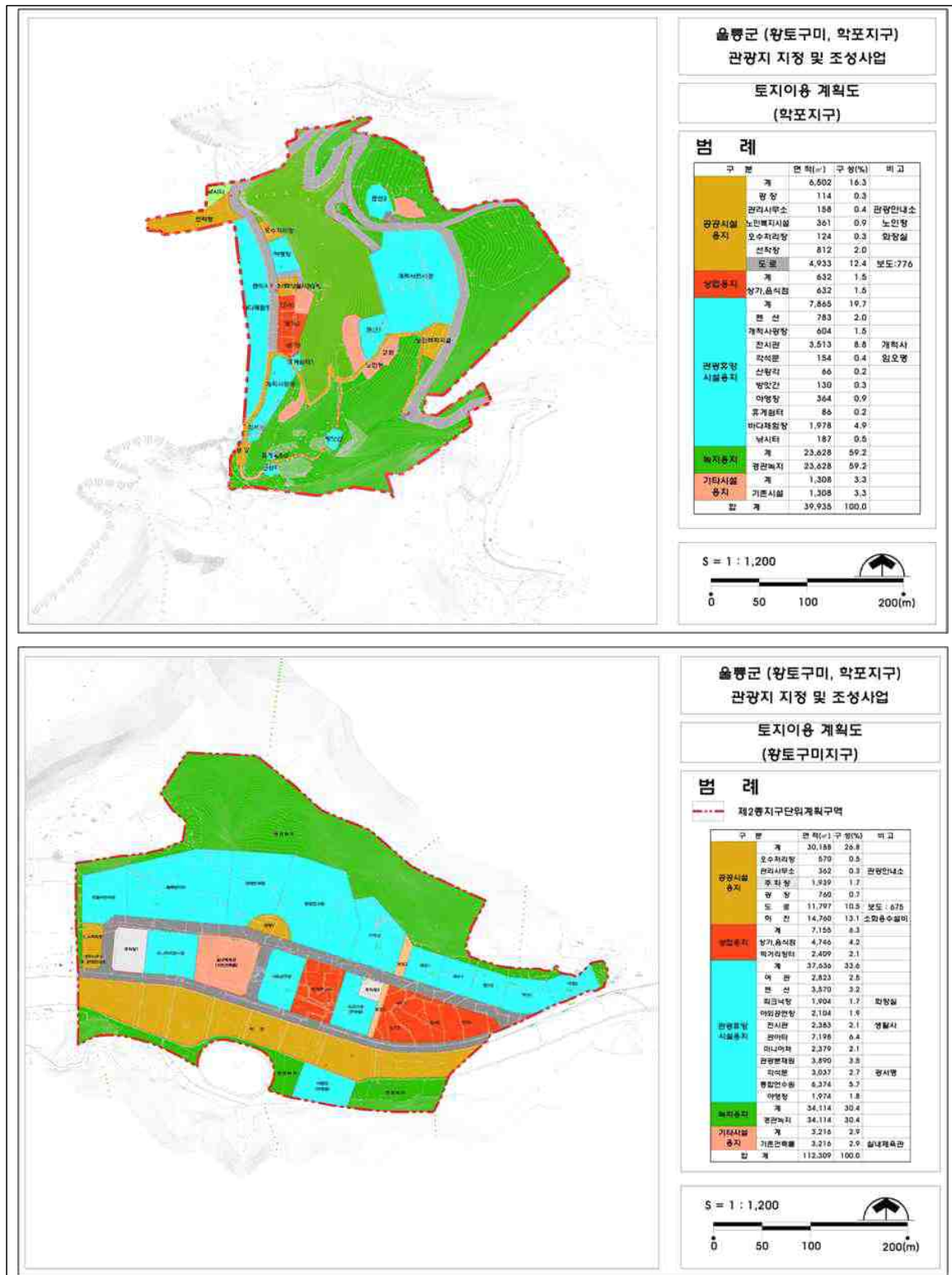
마. 투자계획

▼ 연차별 사업비

구분	사업비	2017년	2018년	2019년	2020년	2021년	2022년 이후
합계	8,980	15,020	7,606	7,414	-	-	-
국비	3,591	5,409	2,800	2,609	-	-	-
지방비	5,389	9,611	4,806	4,805	-	-	-
민자	-	-	-	-	-	-	-

주 : 1. 개척사 관광지 총 사업비 24,000백만 원 중 기투자 8,980백만 원 제외

2. 조성계획 변경에 의한 사업기간 연장을 전제로 연차별 사업비 재산정



▲ 개척사 관광지 토지이용계획도

3. 신규 관광(단)지 개발계획

1) 신규 관광(단)지 개발예정지구 선정

(1) 기본 방향

■ 제6차 권역계획 신규 관광(단)지 선정 지침에 의거한 평가 후 선정

- 권역의 관광수요 전망 및 관광수급 분석 결과를 반영하여 관광자원의 특성, 권역 계획의 개발 방향 등을 종합적으로 고려해 신규 관광(단)지 개발예정지구 발굴
 - 기존 과다한 관광지 수와 투자 미흡, 향후 관광개발 추세 변화 등을 감안하여 신규 개발 대상지의 선정은 최소화

■ 제5차 권역계획 내 관광(단)지 개발예정지구 평가를 통한 재조정

- 제5차 권역계획에 반영된 관광(단)지 개발예정지구에 대한 관광(단)지 지정 여부와 미지정 사유 분석을 통해 지속 여부 결정 및 반영 제외 등을 검토

(2) 평가대상 선정

■ 평가범위는 제5차 관광(단)지 개발예정지구와 제6차 신규 추천 관광(단)지로 한정

- 제5차 권역계획에 반영된 기존 개발예정지구 중 관광지로 기 지정된 부석사지구와 황토구미·학포지구, 대가야역사테마지구를 제외한 2개 지구를 평가
 - 부석사지구는 부석사관광지로 지정, 황토구미·학포지구는 개척사관광지로 지정
 - 대가야역사테마지구는 관광지 지정 이후 취소
- 지자체 추천 신규 관광(단)지는 4개 지구로 모두 포함하여 평가 실시

▼ 평가대상 선정 결과

구 분	제5차 권역계획 개발예정지구	제6차 신규 후보지구
지구명	<ul style="list-style-type: none"> • 포항 코스타밸리지구 • 울진 오산리조트지구 	<ul style="list-style-type: none"> • 포항 영일만 에코포레지구 • 울진 금강송 한옥관광지구 • 영천 삼매지구 • 영천 금호지구
소 계	2개	4개

(3) 평가 및 선정

■ 평가항목

- 신규 개발예정지구 후보에 대한 평가항목은 관광자원성, 개발타당성, 실현가능성 등 3개 대분류에 각각 3~4개의 세부항목을 두어 총 10개로 구성
 - 관광자원성 : 차별성, 접근성, 독특성
 - 개발타당성 : 개발방향, 부지여건, 수급분석, 경제성
 - 실현가능성 : 자원조달, 추진의지, 지속가능성(기대효과)

■ 평가방법 및 가중치 적용

- 평가과정의 객관성을 확보하기 위해 가능한 정량평가를 실시하고, 부득이한 경우 정성평가를 병행
 - 평가항목별 등급에 따라 1~5점을 부여하는 단계별 평가를 실시
- 신규 개발예정지구 추진에 따른 각 평가항목별 중요도를 감안하여 가중치를 3단계로 구분하고 각각 3배·2배·1개의 점수를 부여
 - 차별성, 경제성, 추진의지 등을 높은 비중으로 설정

▼ 관광(단)지 개발예정지구 평가항목

구 분	평가항목	평가내용	가중치
관광자원성	차 별 성	• 관광(단)지 주제 및 계획내용	3
	접 근 성	• 관광(단)지 교통 편의성	1
	독 특 성	• 관광자원 매력성과 상징성	2
개발타당성	개 발 방 향	• 상위계획과의 정합성, 지역주민 참여	1
	부 지 여 건	• 토지 확보 용이성 및 기확보 면적 등	2
	수 급 분 석	• 수요 및 공급분석 예측결과의 적정성	2
	경 제 성	• 개발타당성 분석 및 결과의 적정성 등	3
실현가능성	재 원 조 달	• 자원조달 가능성과 민자유치 실현 정도	2
	추 진 의 지	• 지자체 및 민간투자자 개발의지 • 행정정차 이행여부	3
	지 속 가 능 성	• 지속가능한 관광개발 정도	1

■ 평가 결과

- 신규 개발예정지구 후보에 대한 평가 결과, 울진 오산리조트지구를 제외한 5개 지구를 반영
 - 울진 오산리조트지구는 1996년 동해연안 개발촉진지구로 지정된 이후 제5차 권

역계획에 신규 개발예정지구로 반영되었으나 민자유치의 한계로 사업추진이 미흡한 실정이며, 현재 동해안권 발전계획 수정계획(2016년)에 공공부문이 반영되어 민간사업자 선정이후 관광(단)지 지정 추진이 바람직

- 코스타벨리지구는 제5차 권역계획 반영 이후 다수의 국내외 ‘투자유치 설명회’ 개최하였으며, 산업통상자원부의 2013년 ‘외국인 투자유치 프로젝트 상품화 지원사업’ 선정, 유관기관 간 양해각서 체결 등을 추진

▼ 평가 결과

구 분		관광자원성			개발타당성				실행가능성			평가 점수	적합성 판 단
		차별성	접근성	독특성	개발 방향	부지 여건	수급 분석	경제성	재원 조달	추진 의지	지속 가능성		
가중치		(3)	(1)	(2)	(1)	(2)	(2)	(3)	(2)	(3)	(1)	100	-
기 존	포항코스타벨리	12	4	8	4	8	8	12	6	12	4	78	○
	울진오산리조트	9	4	6	4	8	6	9	4	9	3	62	×
신 규	포항 영일만 에코포레	12	4	8	5	8	8	12	8	12	4	81	○
	울진금강송한옥	12	4	8	5	6	8	12	8	12	4	79	○
	영천삼매	6	4	6	4	8	8	12	6	12	4	70	○
	영천금호	12	4	8	4	8	8	12	8	12	4	80	○

▼ 신규 관광(단)지 개발예정지구 총괄

구 분	사업지구명	위 치	개발방향	규 모(㎡)
도시문화 관광권	삼 매 지 구	• 영천시 임고면 삼매리 일원	• 위락·휴양 문화체험형	123,240
	금 호 지 구	• 영천시 금호읍 성천리, 대미리, 청통면 대평리 일원	• 위락·휴양 문화체험형	1,967,000
황금연안 관광권	영일만에코포레지구	• 포항시 남구 동해면 발산리 일원	• 수변휴양 체험형	3,522,769
	금강송한옥관광지구	• 울진군 북면 나곡리 일원	• 관광휴양형	193,637
	코 스타 벨 리 지 구	• 포항시 남구 장기면 계원리 일원	• 4계절 스포츠·레저체 험형	2,141,220

(4) 문체부 권역계획 총괄 조정 의견

- 신규 개발예정지구 후보 5개 지구에 대한 문화부 조정 결과에 따라 포항 코스타벨리지구, 영천 금호지구 지구를 반영

▼ 신규 관광(단)지 개발예정지구 조정 결과

사업지구명	주요내용	조정 결과
코 스타 벨 리 지 구	<ul style="list-style-type: none"> 제5차 권역계획 기간 내 관광단지 지정 및 조성계획 미승인 등에 대한 사유 보완 제6차 권역계획 재반영 당위성 및 타당성 제시 	포함
영일만에코포레지구	<ul style="list-style-type: none"> 학교법인이 사업시행자로 제시되어 있으며, 관광단지 사업시행자 주체가 불명확 	제외
금 호 지 구	-	포함
삼 매 지 구	<ul style="list-style-type: none"> 사업 내용상 관광지 지정에 따른 개발 부적합 현장 평가 결과 제6차 권역계획에서 제외 	제외
금강송한옥관광지구	<ul style="list-style-type: none"> 2016년 7월 문체부 관광지 지정 사전 협의 결과, 재검토 의견에 따라 제6차 권역계획에서 제외 	제외

주 : 제6차 경북 권역계획 2차 시안 검토 및 총괄 조정 의견(안)을 토대로 작성
(공문 : 한국문화관광연구원 관광정책연구실-2031)

2) 포항 코스타밸리지구

(1) 사업개요

- 위 치 : 경상북도 포항시 남구 장기면 계원리, 두원리 일원
- 면 적 : 2,141,220m²
- 사업기간 : 2011~2022년
- 사업주체 : 민간개발자(주식회사 중원)



▲ 위치도

(2) 여건 분석

- 대상지 반경 50km 이내에 대구, 울산, 부산 등의 광역시가 입지하며, 최근 울산~포항 간 고속도로 개통으로 부산 등지에서의 접근이 편리해 관광객 유치가 증가할 것으로 예상
- 특히 포항철강산업단지, 블루밸리산업단지, 포스코, 방폐장, 월성원자력, 현대자동차, 현대중공업 등 한국의 대표적 산업시설이 주변에 분포하여 산업과 관광을 연계할 수 있는 잠재력이 탁월
- 호미곶관광지~감포관광단지~마우나오션관광단지~동부산관광단지로 연결되어 향후 세계적인 해양관광벨트의 형성이 가능

(3) 개발방향

- 포항, 경주, 울산 등 주변지역의 기업 및 임직원을 위한 사계절 종합 휴양지 및 자연친화형 리조트타운 조성
- 산악·해양형 매력시설이 갖추어진 4계절형 종합리조트, 수려한 자연속에서 탈일상적인 Refresh를 누릴 수 있는 스포츠형 리조트 조성
- 기존 리조트시설의 세대 간 갈등을 흡수·승화할 수 있는 3세대형 만족리조트 및 자연 지세와 산림을 활용한 환경친화적 리조트 조성

(4) 시설규모 및 배치계획

- 사업대상지는 중심시설지역, 운동휴양시설지역, 연수시설지역 등 총 3개의 지역으로 구분하고 구역편의시설, 숙박시설, 상가시설, 운동오락시설, 휴양문화시설, 기타 시설 지구별로 적합한 계획을 수립

- 입지여건상 가용지의 한계성을 고려하여 제반시설의 위치를 선정하고 공간 상호간의 합리적 연계성을 도모
- 공간별 기능배분에 따라 토지이용의 효율성을 제고시키고 쾌적한 환경을 조성할 수 있도록 토지이용 용도를 결정
- 주변지형 및 경관과 조화로운 환경보전차원의 공간계획을 수립하고 이용계층에 따른 활동구간 구분 및 각 공간마다 독자적인 성격을 부여하는 토지이용계획 수립
- 시설물의 배치는 입지특성, 기능 등을 고려하여 독립성이 유지되면서 상호 연계가 가능하도록 전체적 조화를 유도
- 기존의 자연지형 및 경관을 최대한 활용하여 과도한 절토·성토로 인한 자연지형의 훼손을 최소화
- 충분한 옥외공간 확보로 이용공간을 극대화시키며 서비스공간 및 휴게기능공간을 개방하여 공공적 이용을 제고하도록 계획

▼ 토지이용계획표

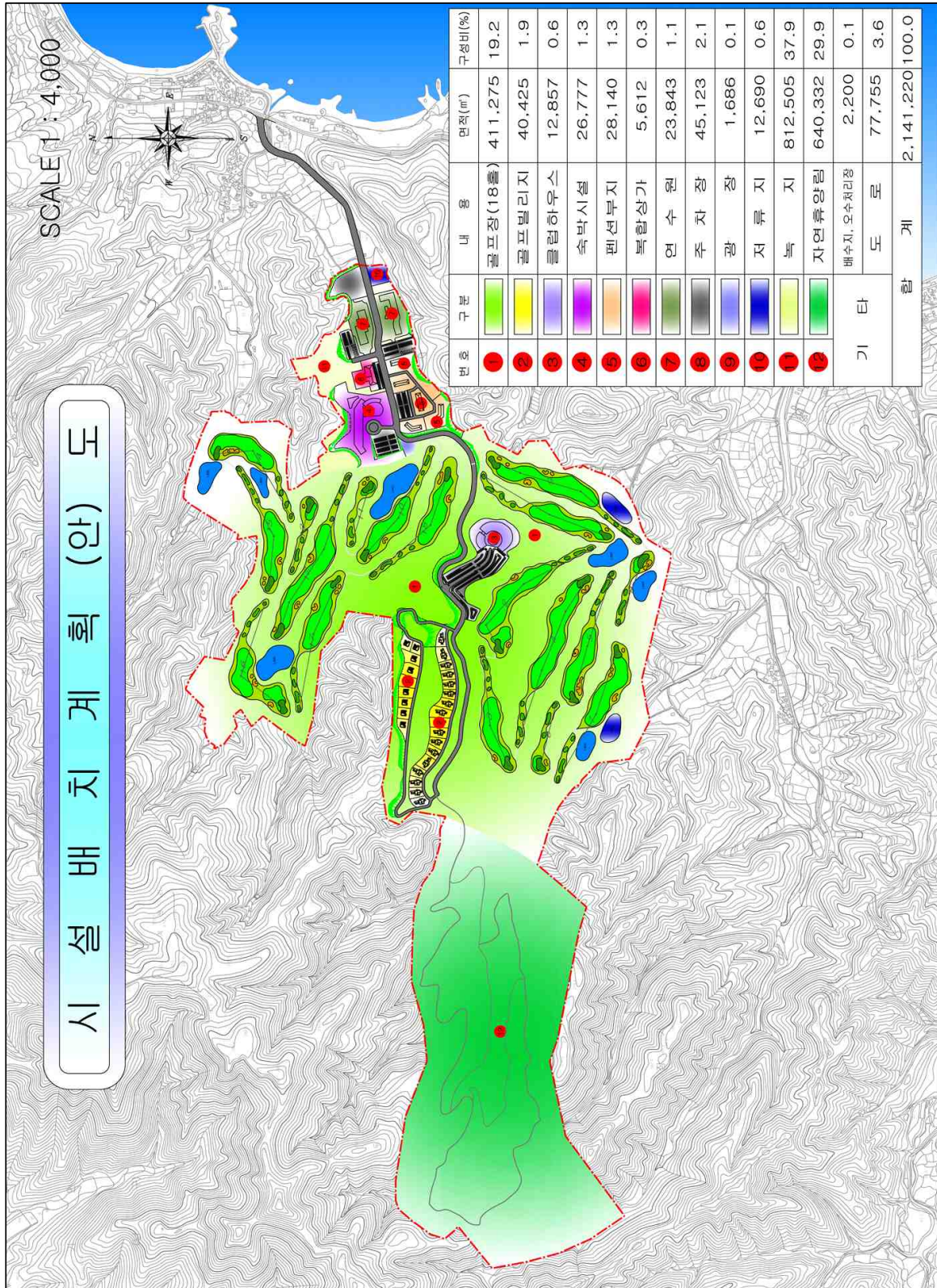
구분	토지이용		주요 도입시설
	면적(㎡)	비율(%)	
합계	2,141,220	100.0	-
공공편익시설	126,764	5.9	• 광장, 주차장, 도로, 오수처리시설, 배수지
숙박시설	95,342	4.5	• 콘도미니엄, 호텔, 골프빌리지, 펜션부지
상가시설	18,469	0.9	• 클럽하우스, 복합상가, 아울렛
운동오락시설	411,275	19.2	• 골프코스, 골프연습장, 승마장
휴양문화시설	664,175	1.1	• 문화센터, 청소년수련관, 실버타운, 노인휴양시설 • 연수원1, 연수원2, SPA, 콤플렉스
기타시설	825,195	68.4	• 녹지, 저류지, 휴양림

(5) 투자계획

▼ 연차별 사업비

구분	사업비	2017년	2018년	2019년	2020년	2021년	2022년 이후
합계	367,904	1,463	25,489	36,385	40,179	28,885	235,503
국비	-	-	-	-	-	-	-
지방비	-	-	-	-	-	-	-
민자	367,904	1,463	25,489	36,385	40,179	28,885	235,503

주 : 포항 코스타밸리지구의 총사업비 390,000백만 원 중 기투자비 22,096백만 원 제외

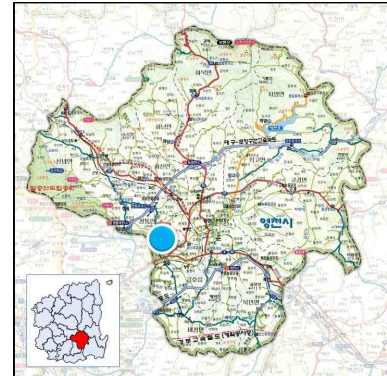


▲ 코스타밸리지구 시설배치계획도

3) 영천 금호지구

(1) 사업개요

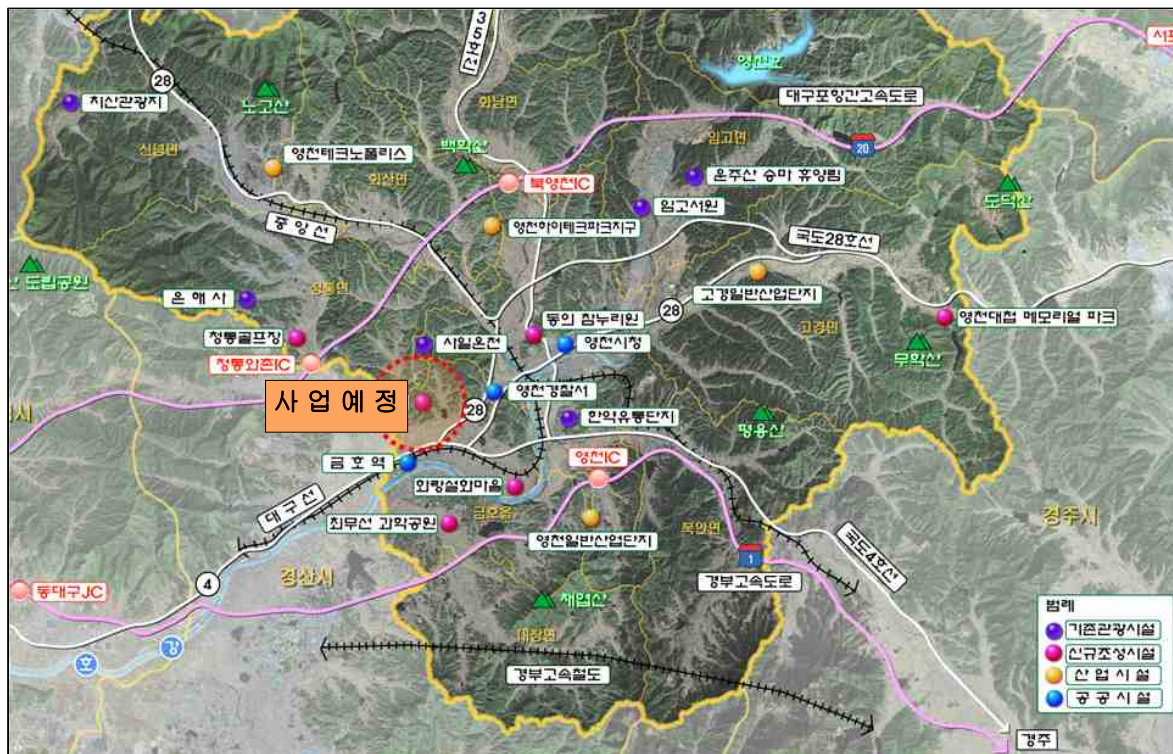
- 위 치 : 경상북도 영천시 금호읍 성천리, 대미리, 청통면 대평리 일원
- 면 적 : 1,967,000m²
- 사업기간 : 2010~2026년
- 사업주체 : 영천시



▲ 위치도

(2) 여건 분석

- 대상지에서 인접 대도시인 대구, 울산, 경주, 포항 등과의 거리는 50km 이내로 고속도로 및 국도 이용 시 소요 시간은 약 1시간 이내로써 잠재시장 개척에 유리
- 익산포항고속도로와 경부고속도로가 관통하고 있어 청통와촌IC, 경산IC 및 영천IC를 통해 대상지로 접근이 가능하여 광역접근성이 양호한 편



(3) 개발 방향

- 대구대도시권 및 영남권 대표 관광 거점으로서의 위상 확립
 - 대구, 경산, 군위, 청도, 포항, 경주 등지의 관광객 및 수도권, 부산, 울산, 경남 잠재 소비자 유치
- 가족단위 중심의 사계절 레저·휴양·힐링이 가능한 복합리조트로 조성
 - 경마공원 집객효과를 넘어 문화, 운동 기능(수상, 공연 등)의 강화를 통해 종합 레저테인먼트 공간으로 육성
- 지역산업과 상생하면서 지역발전을 선도하는 일자리 공간으로 조성
 - 상가시설, 문화시설, 편의시설 등을 활용한 지역주민의 참여와 소득 창출에 기여

(4) 시설규모 및 배치계획

- 대상 부지의 지형특성, 기능적 상관관계 및 주변지역 여건을 고려하여 효율적인 토지이용을 위한 적정기능을 배분
- 각 공간별 이용에 대한 효과적인 집·분산을 유도하여 관리 및 운영 측면에서 효과적인 계획이 되도록 구성
- 이용객의 연령층과 기호에 맞는 유치시설의 선정, 이용성과 경관미, 공간특성에 적합한 배치기준 제시를 통한 시설 이용의 효율성을 제고하고 주변환경과 조화되고 시설기능이 상충되지 않도록 합리적인 시설배치계획 수립

▼ 토지이용계획표

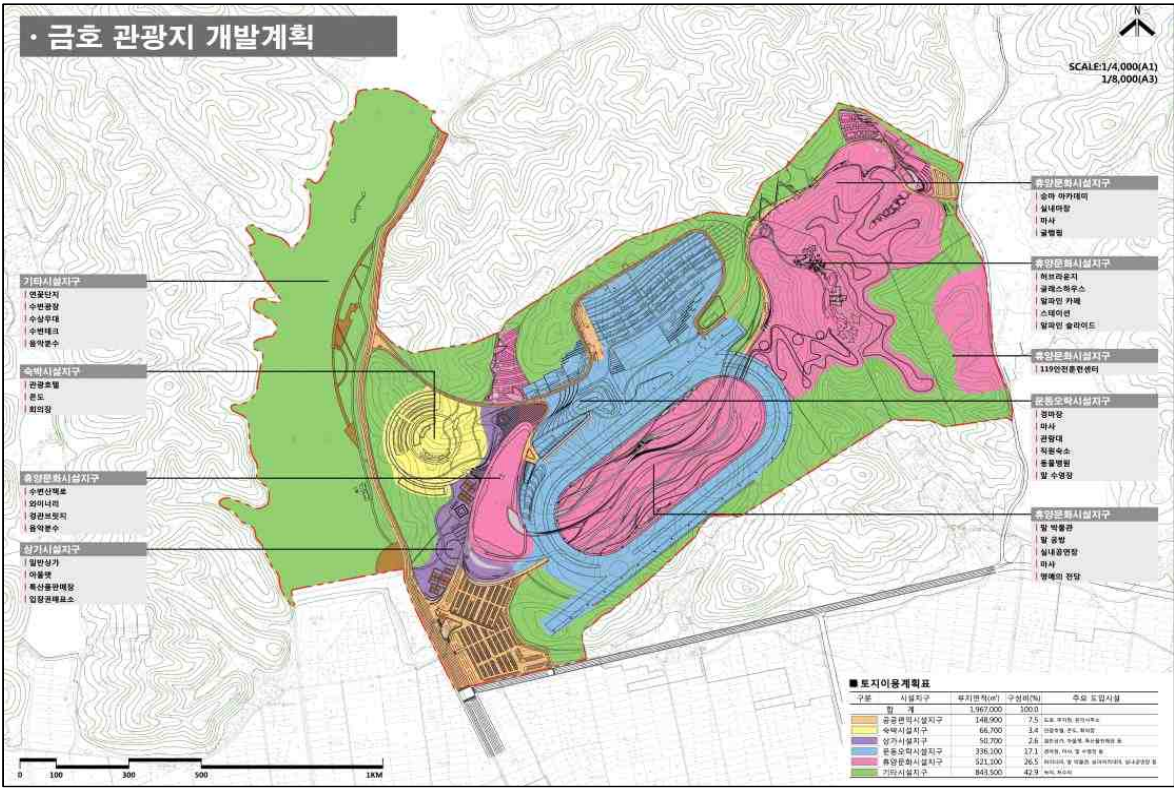
구분	토지이용		주요 도입시설
	면적(㎡)	비율(%)	
합계	1,967,000	100.0	-
공공편익시설	148,900	7.5	• 도로, 주차장, 관리사무소
숙박시설	66,700	3.4	• 관광호텔, 콘도, 야영장
상가시설	50,700	2.6	• 일반상가, 아울렛, 특산품판매장 등
운동오락시설	336,100	17.1	• 경마장, 마사, 관람대 등
휴양문화시설	521,100	26.5	• 와이너리, 음악분수, 말 박물관, 실내공연장 등
기타시설	843,500	42.9	• 녹지, 저수지 등

(5) 투자계획

▼ 연차별 사업비

구분	사업비	2017년	2018년	2019년	2020년	2021년	2022년 이후
합계	356,300	4,000	32,100	143,200	159,700	11,000	6,300
국비	23,150	2,000	7,000	5,000	5,000	3,000	1,150
지방비	23,150	2,000	7,000	5,000	5,000	3,000	1,150
민자	310,000	-	18,100	133,200	149,700	5,000	4,000

주 : 1. 영천 금호지구의 총사업비 421,000백만 원 중 기투자비 64,700백만 원 제외
2. 현재 금호지구 주진입도로 개설, 청통화촌IC~청통 대평리 도로 확포장, 영천경찰서~석섬리 도로 확포장, 대미리 진입도로 확포장 등 도로 교통망 개선과 경상북도 119안전체험과 건립, 풍락지 물빛테마파크 조성, 이주단지 조성 등의 사업이 진행 중



▲ 금호지구 시설배치계획도

제4절 전략 사업 계획

1. 기본방향

■ 상위계획 및 권역 개발방향과의 정합성 강화

- 신규 관광자원개발사업의 무분별한 추진을 방지하기 위해 상위계획과 제6차 권역계획의 3대 관광권역별 개발방향을 감안하여 선정
- 제5차 권역계획 내 포함사업은 지속가능성과 잠재력을 감안하여 원안 추진 검토

■ 지역주민의 내발적 참여와 관광객 유치 기대효과 검토

- 단순한 지역개발 차원이 아닌 실제 지역주민의 소득 창출과 관광객의 유치가 가능한 킬러콘텐츠를 확보할 수 있는 사업을 위주로 지자체의 추진의지를 반영해 평가

■ 제6차 권역계획 수립지침에 의거한 사업 개소수 선정

- 제5차 권역계획 시행기간 내 관광자원개발사업은 76개로 총사업비 158,229백만원과 개소당 평균사업비 2,082백만 원을 감안하여 제6차 권역계획에 반영 검토

2. 사업 선정

■ 제6차 권역계획 기간 내 관광자원개발 우선 추진사업은 총 23건 내외

- 제6차 권역계획에 반영할 신규 관광자원개발사업 수요는 총 73건으로 이중 23건(31.5%)을 우선 추진하는 것으로 계획

▼ 제6차 권역계획 신규 반영 관광자원개발사업(안) 및 선정 결과

구분		사업명	비고
생태 녹색	포항시	• 호미반도 해안둘레길 조성사업	• 우선 추진
	김천시	• 생태체험마을 조성사업	• 기 추진
	구미시	• 금오산 둘레길 조성사업	• 향후 추진
	군위군	• 팔공산 산림레포츠단지 조성 사업	• 기 추진
		• 팔공산 둘레길 조성사업	• 향후 추진
		• 중앙선 폐철도 관광자원화 사업	• 우선 추진
	의성군	• 빙계얼음골 관광자원화사업	• 우선 추진
	청송군	• 태행산 꽃돌여행 생태탐방로 조성사업	• 우선 추진
		• 청송 주산지 테마파크 조성사업	• 향후 추진
	영양군	• 국제밤하늘보호공원 테마가 있는 정거장 조성사업	• 우선 추진
		• 전통정원 ‘서석지’ 이야기길 조성사업	• 향후 추진
	봉화군	• 낙동강 상류 비경구간 탐방로 조성사업	• 향후 추진
울진군	• 생태체험단지 조성사업	• 향후 추진	
울릉군	• 울릉 지오투어리즘 관광자원개발	• 우선 추진	

▼ 제6차 권역계획 신규 반영 관광자원개발사업(안) 및 선정 결과

구분		사업명	비고
문화	포항시	• 장기유배문화체험촌 조성사업	• 향후 추진
	경주시	• 신라 차(茶)문화 융성사업	• 우선 추진
	김천시	• 부항댐 수변경관 조성사업	• 우선 추진
		• 수도계곡 테마관광자원화 사업	• 향후 추진
		• 추풍령 관광자원화 사업	• 기 추진
		• 부항댐 관광자원화사업	• 기 추진
		• 쾌방령 장원급제길 조성사업	• 기 추진
		• 감문국 이야기나라 조성사업	• 기 추진
	안동시	• 임란역사기념공원 조성사업	• 기 추진
		• 중대바위 주변 관광개발사업	• 기 추진
		• 가일마을 한류문화 관광자원화 사업	• 우선 추진
	구미시	• 구미강변 친수레저파크 조성사업	• 우선 추진
		• 선산 장원방(壯元坊) 조성	• 향후 추진
	영주시	• 죽계구곡 관광자원화 사업	• 우선 추진
		• 마당놀이 상설공연장 조성사업	• 향후 추진
	영천시	• 보현산천문과학관 증축	• 우선 추진
	상주시	• 낙동강 휴 관광벨트 조성사업	• 우선 추진
		• 유청소년 승마교육센터 조성사업	• 향후 추진
	문경시	• 고요 아리랑 민속마을 조성사업	• 향후 추진
		• 진남교반 관광자원화 사업	• 우선 추진
		• 단산 모노레일 설치사업	• 향후 추진
	경산시	• 오도체험장 조성사업	• 우선 추진
		• 항일운동기념공원 조성사업	• 향후 추진
		• 글로벌 K-뷰티 테마거리 조성	• 향후 추진
		• 한국전통민속테마공원 조성	• 향후 추진
	영양군	• 문학치유 힐링센터 건립 사업	• 향후 추진
		• 영산서원 복원 사업	• 향후 추진
	영덕군	• 웰빙문화테마마을 조성사업	• 기 추진
		• 오션블루파크 조성사업	• 향후 추진
		• 문화와 관광이 있는 풍류·창작마을 조성사업	• 향후 추진
		• 코리아 둘레길 에코트레일 조성사업	• 우선 추진
		• 경관거리 및 야시장 조성사업	• 향후 추진
	청도군	• 화랑정신 교육체험시설 조성사업	• 향후 추진
		• 까치산~호산 보행교 조성사업	• 우선 추진

▼ 제6차 권역계획 신규 반영 관광자원개발사업(안) 및 선정 결과

구분		사업명	비고
문화	고령군	• 봉화산 정비 및 관광자원화 사업	• 우선 추진
		• 대가야 종묘 건립사업	• 기 추진
		• 대가야 관문 상징화 사업	• 향후 추진
		• 대가야 에코빌리지 조성사업	• 향후 추진
		• 우륵현창사업 및 가얏고 촌 조성	• 향후 추진
		• 낙동강 문화관광자원화사업	• 향후 추진
	성주군	• 국립출산문화센터 조성사업	• 평가 제외
		• 성주역사테마파크 조성사업	• 기 추진
		• 가야산 오토캠핑장 조성사업	• 기 추진
		• 독용산성 별내림 산성촌 조성사업	• 우선 추진
		• 심산문화테마파크 및 매화원 조성사업	• 향후 추진
		• 가야산성 복원 및 가야산 개발사업	• 향후 추진
	칠곡군	• 성산산성 복원사업	• 향후 추진
		• 자고산 한미우정의 공원 조성사업	• 기 추진
		• 한티 역사마을 조성사업	• 향후 추진
	예천군	• 호국문화체험 테마공원 조성사업	• 우선 추진
		• 비룡산 관광명소 개발사업	• 우선 추진
	봉화군	• 산골물굽이길 조성 사업	• 기 추진
		• 산촌빌리지 조성사업	• 우선 추진
		• 태백산 사고지 복원사업	• 향후 추진
		• 자연동물원(사파리파크) 조성사업	• 향후 추진
		• 백두대간 민속촌 조성사업	• 향후 추진
		• 국제 산타마을 조성사업	• 향후 추진
		• 동천 및 구곡길 관광인프라 조성사업	• 향후 추진
	울진군	• 죽변등대 스카이라이프 설치	• 우선 추진
		• 왕피천 순환레일(스카이버드카) 설치사업	• 향후 추진

자료 : 시군 현장조사에 근거하여 작성

3. 문화생태관광권

1) 가일마을 한류문화 관광자원화 사업

■ 사업 배경

- 경북도청 이전 및 신도시 개발과 연계한 전통 한류문화 발굴이 필요한 실정으로 600년 전통의 가일마을 내 산재해 있는 전통문화를 관광상품화함으로써 관광객 유치를 모색

■ 사업 개요

- 위 치 : 경상북도 안동시 풍천면 가곡리 일원
- 사업기간 : 2017~2020년
- 총사업비 : 7,000백만 원

■ 개발방향

- 가일마을의 문화적 가치를 재창조하고 하회마을, 병산서원, 경북도청 등 안동을 방문하는 관광객들의 관광루트와 연계하여 개발

■ 사업 내용

- 가일저수지 주변 탐방로 및 논습지 체험학습장 조성
- 다례, 전통예절, 규방공예 등 체험공간 조성
- 전통담장 복원 및 가일마을 스토리텔링 등



▲ 사업구상(안)

2) 낙동강 휴(休) 관광벨트 조성사업

■ 사업 배경

- 낙동강 경천대, 경천섬, 상주보 일원은 수려한 자연경관과 다양한 관광시설이 산재해 있으나 관광자원 간의 단절구간이 존재해 관광객의 이동이 불편한 실정

■ 사업 개요


- 위 치 : 경상북도 상주시 사벌면, 중동면, 도남동 일원
- 사업기간 : 2017~2018년
- 총사업비 : 2,600백만 원

■ 개발방향

- 낙동강 상주보 일원의 주요 관광자원을 연결하는 색깔있는 테마가 있는 휴 관광벨트 조성으로 시너지 효과를 창출

■ 사업 내용

- 탐방환경 정비 : 콘크리트 벽면 환경 개선, 상주보 환경 개선
- 탐방테마 부여 : 풍경길(꽃길, 화단), 테마 쉼터(러브벤치·포토존·쉼터) 설치
- 단절구간 연결 : 수상연결 탐방로(폰툰길) 조성
- 안내시설 설치 : 스토리 해설판, 안내표지판 설치 등



▲ 낙동강 회상들과 사업구상(안)

3) 진남교반 관광자원화 사업

■ 사업 배경

- 진남교반과 철로자전거 주변 경관과 환경 정비, 관광객을 위한 다양한 편의시설의 확충을 통해 체류형 관광지로 조성하는 전략이 절실

■ 사업 개요

- 위 치 : 경상북도 문경시 마성면 신현리 진남교반 일원
- 사업기간 : 2017~2020년
- 총사업비 : 3,290백만 원

■ 개발방향

- 경북팔경의 제1경인 진남교반과 주변의 철로자전거, 문경새재도립공원을 연계한 테마가 있는 관광자원화 사업의 추진을 통해 시너지 효과를 창출

■ 사업 내용

- 고모산성 지구 : 전망데크 및 주변 정비 등
- 신현리 지구
 - 토끼비리 둘레길 조성, 주차장 조성, 진남터널 테마화사업, 하늘관광 사업 등
 - 진남역~고모산성 입구 왕복 바이크 설치 등
- 봉생리 지구 : 벽오동 나무 식재, 마을 안내판 설치 등



▲ 진남역사와 진남교반 모습

4) 죽계구곡 관광자원화 사업

■ 사업 배경

- 안축의 죽계별곡의 근거지이자 대한민국 3대 ‘아름다운 숲길’로 선정된 소백산자락길에 위치한 죽계구곡과 주변 정비를 통한 관광객 유치를 모색

■ 사업 개요

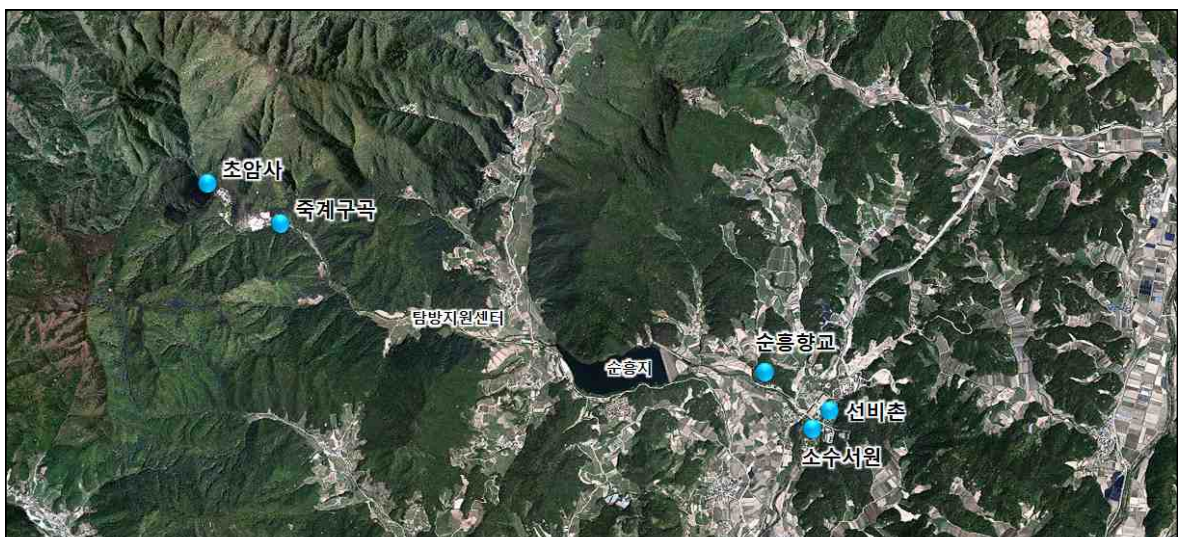
- 위 치 : 경상북도 영주시 순흥면 일원
- 사업기간 : 2017~2018년
- 총사업비 : 3,500백만 원

■ 개발방향

- 소수서원의 세계문화유산 등재와 연계하여 국내외 관광객과 선비촌·선비수련원의 선비 체험객을 위한 선비 힐링코스로 개발

■ 사업 내용

- 죽계구곡 정비
- 탐방로 및 주변 정비
 - 선비촌·소수서원~초암사 구간
- 쉼터, 안전휰스, 편의시설 설치 등



▲ 죽계구곡 관광자원화사업 위치도

5) 빙계얼음골 관광자원화사업

■ 사업 배경

- 의성 빙계계곡은 경북 팔경 중의 하나로 가족단위 관광객이 많이 방문하고 있어 조문국박물관, 산수유마을 등과 연계하여 관광객들이 체류할 수 있는 관광자원개발이 필요

■ 사업 개요

- 위 치 : 경상북도 의성군 춘산면 빙계리 일원
- 사업기간 : 2017~2019년
- 총사업비 : 5,500백만 원

■ 개발방향

- 하절기에 집중되는 빙계계곡을 사계절동안 이용할 수 있는 체류형 관광자원으로 조성하여 지역관광 활성화 도모에 기여
- 많은 관광객이 찾는 관광지에 숙박시설(캠핑장)을 조성하여 새롭게 유입되는 관광객의 체류시간을 늘이고 재방문 및 구전효과를 창출

■ 사업 내용

- 빙벽 및 물놀이체험시설, 농산물 전시판매장 설치
- 캠핑시설 및 부대시설 조성
 - 모빌홈, 자동차 야영장
 - 관리사무소, 주차장, 화장실 등



▲ 빙계계곡 캠핑장 시설배치도(안)

6) 산촌빌리지 조성사업

■ 사업 배경

- 국립백두대간수목원과 백두대간 협곡열차 등을 방문하는 관광객의 증가에 대비하여 다양한 관광수요를 충족시킬 수 있는 신규 체험관광상품의 개발이 절실
- 백두대간 산림자원과 낙동강 비경을 간직한 분천역 일원에 체험형 휴양·레저공간을 조성함으로써 향후 철도관광의 거점지역으로 육성

■ 사업 개요

- 위 치 : 경상북도 봉화군 소천면 분천리 일원
- 사업기간 : 2017~2019년
- 총사업비 : 19,500백만 원 (토지매입비 3,500백만 원 포함)

■ 개발방향

- 낙동강 상류의 청정자연과 철도자원을 접목한 한국형 생태관광 숙박시설의 조성을 통해 지역주민의 관광일자리와 소득 창출에 기여

■ 사업 내용

- 숙박 및 상가시설 : 산촌빌리지, 산타빌리지, 로컬푸드 판매장, 주막촌 등
- 테마시설 : 전통놀이마당, 야외 갤러리, 생태온실, 생태텃밭, 바비큐 가든 등
- 지원시설 : 주차장, 습지데크, 분수광장 등



▲ 산촌빌리지 시설배치도(안)

7) 비룡산 관광명소 개발사업

■ 사업 배경

- 삼강주막과 삼강관광지, 회룡포 명승을 연결하는 비룡산 일원의 관광콘텐츠 보강을 통한 관광객 체류시간 연장 및 소비지출 극대화 전략이 절실

■ 사업 개요

- 위 치 : 경상북도 예천군 용궁면, 지보면, 풍양면 비룡산 일원
- 사업기간 : 2017~2021년
- 총사업비 : 19,000백만 원

■ 개발방향

- 다양한 역사문화 스토리와 산림생태를 간직하고 있는 비룡산에 경관 및 학습공간을 조성하여 삼강지구와 회룡포지구 간의 시너지효과를 창출

■ 사업 내용

- 숲 체험장 조성
 - 산림 및 유아숲 체험장, 습지 정비
 - 에코어드벤처, 무장애 테마로드(모노레일) 등
- 삼강전망대 설치 : 회룡포 조망 가능한 회룡대(제1)와 용포대(제2) 조성
- 비룡산 테마길 조성
 - 이음길, 둘레길, 등산길, 마을길



▲ 비룡산 관광명소 개발사업(안) 및 사례이미지

8) 국제밤하늘보호공원 테마가 있는 정거장 조성사업

■ 사업 배경

- 아시아 최초의 국제밤하늘보호공원 지정이라는 상징성을 극대화할 수 있는 관광콘텐츠 발굴과 기반 마련이 절실

■ 사업 개요

- 위 치 : 경상북도 영양군 수비면 수하리 일원
- 사업기간 : 2017~2019년
- 총사업비 : 3,000백만 원

■ 개발방향

- 야간 밤하늘의 별 체험과 주간 밤하늘 테마의 특화프로그램 개발로 체류형 관광객 유치 및 지역 이미지 제고에 기여

■ 사업 내용

- 거점별 테마정거장 설치 및 프로그램 운영
 - 물레방아 정거장 : 향토체험관, 물레방아 체험, 별 관련 향토체험 등
 - 생태숲 정거장 : 숲 해설 투어, 생태숲 구역별 특색 있는 프로그램 구성 등
 - 밤하늘 정거장 : 별 미로, 빛 공해 체험, 별자리 만들기 체험, 진로체험 등
 - 수련원 정거장 : 천문대 관측, 천체투영실, 유성우 축제, 캠프파이어 등
 - 오무 정거장 : 은하수 길 조성, 야간 걷기 체험 등
- 노후화된 반딧불이 생태학교 증축



▲ 테마가 있는 정거장 구상(안)

9) 태행산 꽃돌여행 생태탐방로 조성사업

■ 사업 배경

- 청송 국가지질공원 및 세계지질공원 지정 추진과 연계하여 화산암인 구과상유문암을 활용한 꽃돌 테마 생태탐방로의 조성을 통해 관광객을 유치
 - 달기·신촌약수탕, 장난끼공화국, 외씨버선길, 군립야송미술관 등과 연계 추진

■ 사업 개요

- 위 치 : 경상북도 청송읍 부곡리~진보면 괴정리
- 사업기간 : 2016~2018년
- 총사업비 : 5,000백만 원

■ 개발방향

- 주왕산국립공원의 계절성 극복과 청송지질공원을 연계한 생태탐방로의 조성을 통해 체류형 관광명소로 개발
- 세계적 가치를 지닌 구과상유문암을 활용한 꽃돌여행 활성화로 청송의 생태관광 이미지 제고와 지역경제 활성화에 기여

■ 사업 내용

- 꽃돌 생태탐방로 조성
 - 사업구간 : 약 9.1km(장난끼공화국~갈평지)
 - 꽃돌종류 : 국화 외 17종 정도
 - 도입시설 : 원석 탐방로, 꽃돌 기(氣) 체험공간, 명상센터, 꽃돌해설관 등
- 쉼터 및 휴식소 : 쉼터, 화장실, 탐방객 급식소, 종합안내센터 등
- 주차장 : 괴정리 갈평지, 월외리 장난끼공화국 등



▲ 청송 장난끼공화국 및 꽃돌 모습

4. 도시문화관광권

1) 구미강변 친수레저파크 조성사업

■ 사업 배경

- 낙동강 수변구역의 경관 및 쾌적성을 활용한 물놀이공간의 조성을 통해 기존 오토 캠핑장, 수상레포츠시설과 연계함으로써 신규 수변관광수요에 적극 대응

■ 사업 개요

- 위 치 : 경상북도 구미시 고아읍 괴평리 낙동강 체육공원 일원
- 사업기간 : 2016~2018년
- 총사업비 : 5,000백만 원

■ 개발방향

- 지역주민과 관광객을 위한 이색적인 체험공간 조성과 프로그램의 운영으로 타지역과의 차별화된 물놀이장으로 육성

■ 사업 내용

- 놀이시설 : 유수풀, 성인풀, 유아풀 등
- 휴게시설 : 잔디마당, 다목적광장 등
- 체험시설 : 겨울철 스케이트장으로 활용



▲ 구미강변 친수레저파크 구상(안) 및 위치도

2) 보현산천문과학관 증축

■ 사업 배경

- 현재 영천에는 보현산천문대, 보현산천문과학관, 보현산 별빛축제 등 천체관련 체험자원이 분포하고 있으며, 보현산천문체험관, 별빛야영장 등이 2017년 완공예정에 있어 향후 야간 체류형 관광객 증대가 예상됨에 따라 기존 천문과학관의 한계성 극복과 관람환경 개선을 위한 과학관 증축 추진

■ 사업 개요

- 위 치 : 경상북도 영천시 화북면 정각리 689일원
- 사업기간 : 2017~2020년
- 총사업비 : 7,000백만 원

■ 개발방향

- 보현산천문대, 보현산천문과학관 등 천체관련 관광자원과 연계한 야간 체류형 관광객 유치로 지역경제 활성화를 모색

■ 사업 내용

- 과학관(전시관) 증축 및 천체관련 전시물(체험시설) 설치 등
- 기존 시설 연계 지하도 및 인도교 설치 등



▲ 보현산 천문과학관 위치도

3) 오도체험장 조성사업

■ 사업 배경

- 신라시대 원효대사의 오도(悟道)과정을 직접 체험할 수 있는 공간의 조성을 통해 관광객 스스로 자신의 정체성과 소중함을 인식하는 인성교육의 장으로 육성

■ 사업 개요

- 위 치 : 경상북도 경산시 남산면 상대로 삼성현 역사문화공원 일원
- 사업기간 : 2017~2018년
- 총사업비 : 1,000백만 원

■ 개발방향

- 전국민이 참여할 수 있는 ‘열린 체험관’으로서의 전시콘텐츠와 스토리텔링을 통해 지역의 역사적 인물을 활용한 관광명소로 자리매김.
 - 삼성현 역사문화공원 내 역사문화관 콘텐츠와 연계한 핵심 체험공간으로 조성

■ 사업 내용

- 무덤 형식의 돔형 체험공간 및 전시콘텐츠 도입
- 체험 프로그램 및 스토리텔링
 - 원효의 행적, 유학길 따라가기, 해골물 체험(깨달음의 과정)
 - 원효의 기행(무애춤), 깨달음과 힐링
 - 체험결과 사진인화 등



▲ 삼성현역사문화공원 내 사업부지 전경

4) 부항댐 수변경관 조성사업

■ 사업 배경

- 기존 산내들 오토캠핑장, 산내들 공원, 수도계곡, 부항댐 생태탐방로 등의 관광인프라와 연계하여 구남천 수물지역을 체류형 관광명소로 조성

■ 사업 개요

- 위 치 : 경상북도 김천시 부항면 신옥리 일원
- 사업기간 : 2016~2019년
- 총사업비 : 8,000백만 원

■ 개발방향

- 구남천과 부항댐 주변의 다양한 관광콘텐츠와 연계한 이색적인 물문화 관광콘텐츠의 개발로 외지 관광객 유치와 지역경제 활성화에 기여

■ 사업 내용

- 수변둘레길 조성
- 하늘숲길, 옥소마을 워크웨이, 머드내 생태체험공원
- 유촌 전망대, 연꽃 습지공원, 삼산이수마당 등



▲ 부항댐 수변경관 조성사업(안)

6) 까치산~호산 보행교 조성사업

■ 사업 배경

- 현재 조성중인 청도 신화랑 관광지 조성사업과 운문댐 여수로 공사 내 체육시설 조성사업(야구장)을 연계할 수 있는 관광콘텐츠 개발을 추진

■ 사업 개요

- 위 치 : 경상북도 청도군 운문면 방지리 일원
- 사업기간 : 2017~2019년
- 총사업비 : 4,000백만 원

■ 개발방향

- 운문사 초입의 인도교(출렁다리) 설치를 통해 지역의 랜드마크 기능을 강화하고 현재 조성중인 신화랑 관광지와 운문댐의 체육시설을 연계한 시너지 창출

■ 사업 내용

- 인도교(출렁다리) 설치 (L=210m, B=2m)



▲ 까치산~호산 보행교 조성사업 구상(안)

7) 호국문화체험 테마공원 조성사업

■ 사업 배경

- 호국평화기념관의 실내 전시체험 기능의 한계를 극복하고, ‘호국의 고장’ 칠곡의 정체성과 상징성을 극대화시킬 수 있는 체험공간을 조성

■ 사업 개요

- 위 치 : 경상북도 칠곡군 석적읍 중지리 일원
- 사업기간 : 2016~2018년
- 사 업 비 : 7,000백만 원
 - 총사업비 9,000백만 원 중 2016년 까지 2,000백만 원 기투자

■ 개발방향

- 호국평화공원 2단계 야외체험지구 사업으로 호국평화기념관, 칠곡보, 꿀벌나라 체험관, 향사아트센터 등 주변 관광자원과 연계한 체험관광벨트를 구축

■ 사업 내용

- 사계절 썰매장, 레일 썰매장, 어린이 놀이시설, 호국체험 어드벤처, 한반도 평화분수, 평화광장, 4D 체험장, 스크린사격장 등



▲ 호국문화체험 테마공원 위치도

9) 봉화산 정비 및 관광자원화 사업

■ 사업 배경

- 대구~광주 간 고속도로의 확장과 대상지 인근 산업·주거단지 조성에 따른 여가 및 휴식 목적의 관광객 유치를 위해 관문지역 관광자원화를 추진

■ 사업 개요

- 위 치 : 경상북도 고령군 성산면 강정리 일원
- 사업기간 : 2015~2018년
- 총사업비 : 3,000백만 원

■ 개발방향

- 봉화산의 관문적 기능과 낙동강의 경관이 조화로운 친환경적 관광명소 조성
- 지역주민과 대구시민의 여가공간 및 관광명소로의 역할을 수행하면서 소득을 창출할 수 있는 어메니티 기반 관광자원개발을 추진

■ 사업 내용

- 무장애 데크로드(L=1.6km)
- 낙동비경 전망데크(포토존) 설치
- 봉화산 숲길탐방로 조성 : 산책로, 가로수 및 꽃길 등
- 봉수대 정비 등



▲ 봉화산 정비 및 관광자원화 사업(안)

10) 중앙선 폐철도 관광자원화 사업

■ 사업 배경

- 중앙선 복선전철화와 삼국유사 가온누리, 화본역 등을 감안한 폐철도 관광자원화 사업을 통해 지역주민의 여가공간 확충과 관광객 유치를 통한 소득 증대를 추진

■ 사업 개요

- 위 치 : 경상북도 군위군 우보면 이화리~산성면 봉림리 일원
- 사업기간 : 2017~2020년
- 총사업비 : 18,600백만 원

■ 개발방향

- 기존 중앙선의 복선전철화사업으로 인해 2019년 폐철되는 구간(16km)에 대한 관광자원화를 통해 화본역과 연계한 국내 대표 열차관광 거점으로 육성

■ 사업 내용

- 지구별 관광콘텐츠 조성
 - 우보지구 : 우보소공원, 우보역체험공원, 미성철교존, 기차꽃길존 등
 - 가온누리지구 : 가온누리공원과 연계한 모노레일존
 - 화본지구 : 시골길존, 화본소공원 등
 - 봉림지구 : 시골길존, 봉림소공원 등
- 폐철도 관광콘텐츠 운영
 - 승마바이크, 레일바이크 등



▲ 화본역과 주변 모습



▲ 중양선 폐철도 관광자원화사업 구상(안)

5. 황금연안관광권

1) 호미반도 해안둘레길 조성사업

■ 사업 배경

- 기존 동해안 해파랑길 관광콘텐츠 보강과 해안 접근성 개선을 위한 호미반도 해안 둘레길의 조성을 통해 관광객 유인 및 다양한 관광수요에 대응

■ 사업 개요

- 위 치 : 경상북도 포항시 남구 일원
- 사업기간 : 2017~2020년
- 총사업비 : 5,200백만 원

■ 개발방향

- 동해안의 일출과 석양을 감상하면서 독특한 경관과 해양문화를 체험할 수 있는 탐방로의 조성을 통해 관광객 유치에 기여

■ 사업 내용

- 해안둘레길 정비
 - 해안 데크 및 관광안내판 설치
 - 구(舊)도로(해파랑길 연결) 발굴 및 마을 진입로 정비
- 해안둘레길 관광명소 개발
 - 구룡소 및 독수리 바위 관광자원화 추진, 동쪽 땅끝 마을 환경 정비
 - 뇌성산 봉수대 정비 및 탐방로 개설, 해녀 체험마을 프로그램 운영 등



▲ 구룡소 전경과 독수리 바위 관광자원화 사업예시

2) 신라 차(茶)문화 융성사업

■ 사업 배경

- 한국 차문화 원류의 발원지 경주를 ‘차와 명상’, ‘차를 통한 국제교류’ 등 차문화를 테마로 한 신규 관광명소로 개발

■ 사업 개요

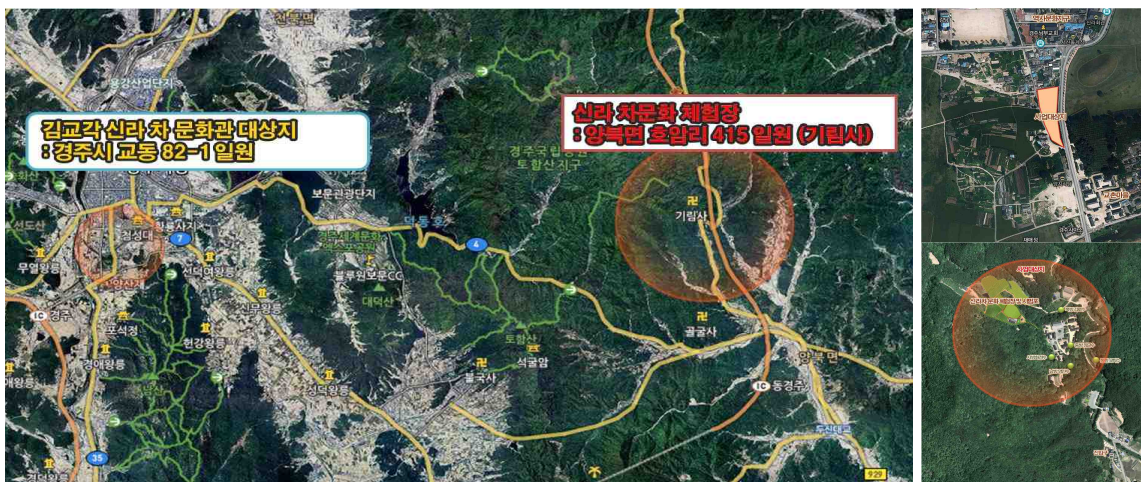
- 위 치 : 경상북도 경주시 교동, 양북면 호암리 일원
- 사업기간 : 2017~2019년
- 총사업비 : 5,400백만 원

■ 개발방향

- 차문화 유적이 있는 기림사 일원을 차문화 체험장으로 조성하고, 경주의 차문화를 홍보하기 위해 관광객이 많이 찾는 시내권에 차문화관을 건립

■ 사업 내용

- 차문화관 건립
- 신라 차문화체험장 조성
- 체험장 시설 설치
 - 방수 정비, 호국행차길 정비, 전통석교 등



▲ 신라 차(茶)문화 융성사업 위치도

3) 코리아 둘레길 에코트레일 조성사업

■ 사업 배경

- 한반도 둘레를 하나로 잇는 코리아 둘레길 조성과 연계하여 기존 해파랑길(블루로드)과 지역의 이색 탐방로를 연결

■ 사업 개요

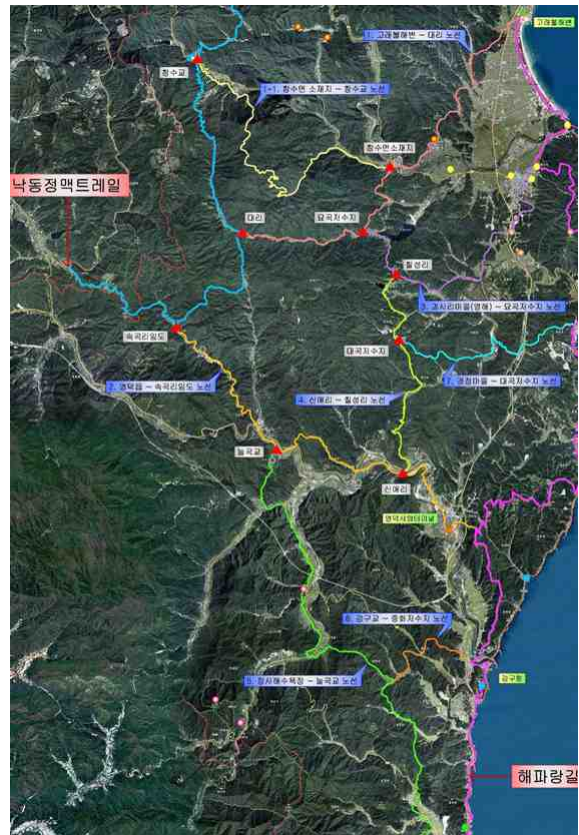
- 위 치 : 경상북도 영덕군 일원
- 사업기간 : 2017~2019년
- 총사업비 : 7,000백만 원

■ 개발방향

- 해안 중심의 해파랑길과 낙동정맥의 숲길, 마을길을 연계해 지역주민의 삶의 공간을 관광명소화함으로써 소득 증대와 일자리 창출

■ 사업 내용

- 에코트레일 조성
 - 고래불해변~대리 노선
 - 창수면 소재지~창수교 노선
 - 영덕읍~속곡리 임도 노선
 - 괴시리마을(영해)~묘곡저수지 노선
 - 신애리~칠성리 노선
 - 장사해수욕장~눌곡교 노선
 - 강구교~중화저수지 노선
 - 경정마을~대곡저수지 노선
- 안내센터 설치
- 게스트 하우스 운영
- 체험프로그램 운영
- 통합 트레일 지원체계 구축 등



▲ 영덕 에코트레일 노선(안)

4) 죽변등대 스카й바이크 설치

■ 사업 배경

- 죽변등대 주변은 수려한 자연경관과 다양한 관광자원들이 산재하고 있어 이를 연계할 수 있는 관광 기반시설 도입이 절실한 실정

■ 사업 개요

- 위 치 : 경상북도 울진군 죽변면 죽변리(고궁) ~ 후정리(후정해수욕장)
- 사업기간 : 2015~2017년
- 사업비 : 6,580백만 원
 - 총 사업비 13,000백만 원 중 2016년 까지 6,420백만 원 기투자

■ 개발방향

- 테마별 4개 구간으로 구분하여 다양한 해변 레일체험시설을 도입함으로써 죽변 일원의 관광경쟁력 강화와 지역경제 활성화에 기여

■ 사업 내용

- 순환레일(스카й바이크설치), 탑승장 조성
 - 1구간 : 스카й바이크 시점~폭풍속으로 세트장(연장 377m)
 - 2구간 : 폭풍속으로 세트장~하트해변1,2(연장 811m)
 - 3구간 : 하트해변2~곶 해변가(연장 654m)
 - 4구간 : 곶 해변가~후정해변(연장 414m)



▲ 스카й바이크 설치 구상(안)

5) 울릉 지오투어리즘 관광자원개발

■ 사업 배경

- 울릉은 한국을 대표하는 화산·지질 섬으로 육상 및 해양 동식물의 종류가 다양하고 희귀한 동물이 서식하고 있어 이를 활용한 지질 생태관광지로 조성

■ 사업 개요

- 위 치 : 경상북도 울릉군 전역
- 사업기간 : 2010~2018년
- 사 업 비 : 4,400백만 원
 - 총사업비 15,700백만 원 중 2016년 까지 11,300백만 원 기투자

■ 개발방향

- 화산섬인 울릉도의 지질·화산자원을 활용한 친환경적인 관광명소의 개발을 통해 세계적인 생태관광지로 육성

■ 사업 내용

- 향후 추진시설
 - 주상절리 전망테크
 - 지질전망스카이워크, 부석 분재원
- 완공 및 운영시설
 - 도동~행남간 옛길 정비, 천부 풍혈 및 황토구미 정비
 - 남서일몰·천부일몰·나리분지 전망대, 알봉화산분화구 탐방로



▲ 사업 위치도 및 지질전망 스카이워크 구상(안)

제5절 전략환경영향평가 결과⁴¹⁾

1. 전략환경영향평가 개요

1) 대상사업 선정

- 제6차 경북 권역계획의 기존 관광(단)지 37개소와 개발예정지구 2개소, 관광자원 개발 우선추진사업 23개소 중 관광(단)지 개발예정지구 2개소를 전략환경영향평가 대상사업으로 선정

▼ 제6차 경북 권역계획 현황

구분	관광(단)지		관광자원개발 우선추진사업 ^{주3)}
	기존 ^{주1)}	신규 ^{주2)}	
제6차 경북 권역계획	37개소	2개소	23개소

- 주 1. 제5차 권역계획 기간 내 취소 및 신규지정을 감안한 현재 관광(단)지 총 37개소 참조
 주 2. 신규 관광(단)지 개발예정지구 조정결과 참조
 주 3. 제6차 권역계획 신규 관광자원개발사업 참조

▼ 관광(단)지 개발예정지구 총괄

사업지구명	위치	개발방향	규모(㎡)
금호지구	영천시 금호읍 성천리, 대미리, 청통면 대평리 일원	위락, 휴양 문화 체험형	1,967,000
코스타밸리지구	포항시 남구 장기면 계원리 일원	4계절 스포츠·레저체험형	2,141,220

2) 환경관련지구·지역 지정현황

▼ 경상북도 및 계획지구 환경관련지구·지역 지정현황

구분	경상북도	계획지구		계획지구와의 관련성
		영천시 ^{주1)}	포항시 ^{주2)}	
상수원보호구역	73개소	2개소	5개소	수계상이
야생생물보호구역	61개소	5개소 (경북 영천시 제32호 5.8km이격)	5개소 (경북 포항시 제12호 19.1km이격)	관련없음

41) 경상북도, 제6차 경북권 관광개발계획에 따른 전략환경영향평가 (안동 : 경상북도, 2017)

구분	경상북도	계획지구		계획지구와의 관련성
		영천시 ^{주1)}	포항시 ^{주2)}	
수변구역	214.249km ²	10.776km ² (17km이격)	10.340km ² (64km이격)	관련없음
습지보호구역	1개소	-	-	관련없음
백두대간보호구역	6개지역	-	-	관련없음
자연공원	15개소	1개소 (팔공산도립공원 7.5km이격)	1개소 (경주국립공원 7.2km이격)	관련없음
생태·경관보전지역	2개소	-	-	관련없음
특별대책지역	교통소음·진동 규제지역 33개소	-	교통소음·진동 규제지역 2개소	관련없음
환경보전해역 및 특별관리해역	-	-	-	관련없음

주 1. 영천시 금호읍 성천리, 대미리, 청통면 대평리 일원

주 2. 포항시 남구 장기면 계원리 일원

3) 평가대상지역의 설정

- 제6차 경북 권역계획 사업시행에 따른 환경상의 영향을 과학적으로 예측·분석하기 위하여 평가항목별로 평가대상지역 및 예측범위를 설정

▼ 전략환경영향평가 대상지역 설정

구분	평가항목	평가대상지역 선정기준	평가범위
정책 계획 의 적 정 성	환경보전 계획과의 부합성	국가환경정책	경상북도
		국제환경동향· 협약·규범	
	계획의 연계성· 일관성	상위계획 및 관련 계획과의 연계성	경상북도
		계획목표와 내용과의 일관성	
	계획의 적정성· 지속성	공간계획의 적정성	경상북도
		수요 공급 규모의 적정성	
		환경용량의 지속성	

구분		평가항목		평가대상지역 선정기준	평가범위
입지의 타당성	자연환경 의 보전	생물다양성· 서식지보전	동·식물상	• 사업시행으로 인해 동·식물 및 자연생태계에 영향이 예상되는 지역의 자연현황(식생현황, 동·식물상의 서식환경 등)조사	계획지구 경계로부터 2.0km 이내
			자연환경 자산	• 사업시행으로 인해 자연환경자산에 영향이 예상되는 지역	계획지구 및 주변지역
		지형 및 생태축 보전	지형·지질	• 공사 시 절·성토에 의한 지형변화가 예상되는 지역	
		주변 자연경관에 미치는 영향	위락·경관	• 사업시행으로 인한 경관변화가 예상되는 지역	
		수환경의 보전	수질	• 공사 시 토사유출에 의한 영향이 예상되는 지역 • 공사 시 작업인부에 의한 오수발생 • 운영 시 우수 발생에 의한 영향이 예상되는 지역	계획지구 및 주변수계
	생활환경 의 안정성	환경기준 부합성	기상	• 각 지역별 사업지구 기상자료 조사	계획지구 및 주변지역
			대기질	• 공사 시 비산먼지 및 장비운동에 따른 오염물질에 의한 영향이 예상되는 지역 • 운영 시 차량이동 및 이동에 따른 대기영향 예상지역	계획지구 경계로부터 2.0km 이내
			소음·진동	• 공사 시 건설장비 가동에 따른 소음·진동 영향이 예상되는 지역 • 운영 시 운행차량에 의한 교통소음 발생	계획지구 경계로부터 1.0km 이내
			토양	• 계획지구 주변 토양오염 현황조사	계획지구 및 주변지역
		환경기초시설의 적정성	지역개황	• 계획지구 및 주변지역의 환경기초시설 현황조사	
		자원·에너지 순환의 효율성	친환경적 자원순환	• 공사 시 생활 및 건설폐기물 발생, 폐유, 분뇨 발생에 의한 영향이 예상되는 지역	계획지구 및 주변지역
	사회·경제 환경과의 조화성	환경친화적 토지이용	토지이용	• 사업시행으로 인해 토지이용의 변화가 예상되는 지역	
			인구 및 주거	• 사업시행으로 인해 인구·주거의 변화가 예상되는 지역	계획지구 및 주변지역

2. 전략환경영향평가 검토 결과

1) 정책계획의 적정성

▼ 정책계획의 적정성

구분		검토의견	조치계획
환경보전 계획과의 부합성	국가환경 정책	• 국가에서 시행하는 환경계획 및 시책과 부합하는가? - 국제적 환경관련 협약, 조약, 규범 등을 고려하여 수립하였는가?	• 국가에서 시행하는 환경계획 및 시책에 부합하도록 계획 반영
		• 해당 계획과의 연관성 및 이를 준수하기 위한 계획이 체계적으로 반영되었는가?	• 체계적으로 계획에 반영
	국제환경 동향·협약· 규범	• 해당 계획과 관련성이 있는 국제적 환경 동향을 고려하여 계획이 수립되었는가?	• 국제적 환경동향 고려하여 계획 을 수립함.

구분		검토의견	조치계획
계획의 연계성· 일관성	상위계획 및 관련계획과 의 연계성?	<ul style="list-style-type: none"> 상위 행정계획과 일관성이 있는가? 다른 행정계획과의 수직적 또는 수평적 연계성이 일관되게 반영되었는가? 	<ul style="list-style-type: none"> 상위계획을 고려하여 계획을 수립함. 다른 행정계획과 수직적 또는 수평적으로 연계하여 검토하였음.
	계획목표와 내용과의 일관성	<ul style="list-style-type: none"> 계획목표와 계획의 세부내용이 일관성이 있는가? 	<ul style="list-style-type: none"> 본 계획은 관광개발계획이며, 목표와 세부내용이 일관성되게 계획함.
계획의 적정성· 지속성	공간계획의 적정성	<ul style="list-style-type: none"> 국토의 생태적 건전성, 환경과 개발의 조화 등을 위해 통합적 네트워크화 방안이 고려되었는가? 	<ul style="list-style-type: none"> 국토의 생태적 건전성, 환경과 개발의 조화 등을 고려하여 계획함.
		<ul style="list-style-type: none"> 광역적 생태·녹지축(백두대간, 낙동정맥, 하천 등)보전 등 각종 보호지역을 충분히 고려하여 계획되었는가? 	<ul style="list-style-type: none"> 생태·녹지축(백두대간, 정맥, 하천 등) 보전 등 각종 보호지역을 고려하여 검토함.
		<ul style="list-style-type: none"> 국토의 환경친화적 토지이용 차원에서 생활권 배분 등 공간계획이 효율적으로 계획되었는가? 	<ul style="list-style-type: none"> 제5차 경북권 관광개발계획 등 주변 개발 계획을 반영하여 계획
		<ul style="list-style-type: none"> 계획의 수립·시행으로 인한 환경적 여건변화와 관련 장·단기적 보전대책을 감안하여 계획이 수립되었는가? 	<ul style="list-style-type: none"> 환경적 여건변화와 관련 장·단기적 보전대책을 감안하여 계획을 수립 함.
	수요·공급규모의 적정성	<ul style="list-style-type: none"> 인구의 증가, 자원수요, 에너지 수요 등 지구적·국가적 환경문제와 연계하여 환경계획이 타당하게 수립되었는가? 	<ul style="list-style-type: none"> 상위계획 및 관련계획을 반영하여 계획
	환경용량의 지속성	<ul style="list-style-type: none"> 계획의 수요·규모·수단 예측시 환경용량 및 환경지표 등 환경적 요소를 고려하여 타당하게 검토, 분석되었는가? 대기오염총량관리제 및 수질오염총량관리계획(기본계획, 시행계획 등)의 할당 부하량의 준수가 가능한가? 	<ul style="list-style-type: none"> 수요·규모·수단 예측시 환경용량 및 환경지표 등 환경적 요소를 종합적으로 고려하여 분석함. 향후 신규 관광(단)지 개발시 할당부하량을 검토하겠음.

자료 : 경상북도, 제6차 경북권 관광개발계획에 따른 전략환경영향평가 (안동 : 경상북도, 2017).

2) 입지의 타당성

▼ 입지의 타당성

구분		주요내용
생물다양성 서식지 보전	현황	<ul style="list-style-type: none"> 계획지구 및 주변지역으로 생태적 보전가치가 높은 지역은 위치하고 있지 않으며, 각종 보호지역과 충분한 이격거리를 확보하고 있음.
	영향예측	<ul style="list-style-type: none"> 보호지역과 충분한 이격거리를 확보하고 있어 공사 및 운영 시 미치는 영향은 미미 할 것으로 판단
	저감방안	<ul style="list-style-type: none"> 공사 시 절·성토지역을 최소화 하여 식생훼손을 최소화하고, 특정식물군락 및 특정종이 관찰될 경우 공사를 일시 중단하고, 식물의 상태 및 서식지환경을 조사하여 유사지역으로의 이식을 실시한 후 지속적인 관리를 할 계획 하천 주변부에서 토공사 시행시 부유토사 확산방지를 위한 오탁방지막을 설치 법정보호종 및 주요 보호지역, 야생생물 서식공간에 대한 영향을 최소화하기 위해 식생 등의 훼손이 최소화 될 수 있도록 계획을 수립 주변 생태계와 조화를 이룰 수 있는 식재계획 등을 수립

제6차 경북권 관광개발계획

구분		주요내용
지형 및 생태축 보전	현황	<ul style="list-style-type: none"> • 공공 편익시설, 숙박시설, 상가시설, 휴양·문화시설 등 계획지구 구성에 따른 지형의 변화가 불가피 할 것으로 예상
	영향예측	<ul style="list-style-type: none"> • 주요 능선축과는 충분한 이격거리를 확보하고 있음. • 사업시행 시 부지조성으로 인해 발생하는 절·성토 작업은 기존지형의 변화 및 토사유출, 사면발생, 비옥토 발생 등의 영향을 미칠 것으로 판단되어 적절한 저감대책이 요구됨.
	저감방안	<ul style="list-style-type: none"> • 사업시행 시 지형훼손을 최소화하기 위해 급경사지 및 능선축(녹지축) 지역을 최대한 보전토록 하고 사면구배 및 비탈면 보호공 등 사면 안전대책을 실시함. • 공사 시 가배수로 및 토사유출 방지용 침사지 설치, 강우시에는 공사를 중지하는 등의 토사유출 방지대책을 수립함. • 사토는 토석정보공유시스템(www.tocycle.com)을 활용한 토공계획을 수립하고, 비옥토는 녹지지역 및 성토재료 활용할 계획이나 부득이 보관할 경우 비닐 등 방수재료를 도포하여 강우로 인한 비옥토 유실을 방지토록 함.
주변 자연경관에 미치는 영향	현황	<ul style="list-style-type: none"> • 계획지구 주변 지역은 임야 및 주거지역, 도로 등이 대부분으로 계획지구 주변으로 보전가치가 있는 지형 및 경관현황은 없는 것으로 조사됨. • 자연경관영향 심의대상 여부를 검토한 결과 본 계획은 전략환경영향평가 대상 정책계획으로서 「자연경관보전법 시행령 제20조 제2항 별표」에서 정하는 사업에 해당되지 않아 자연경관영향 심의대상에 해당되지 않음.
	영향예측	<ul style="list-style-type: none"> • 계획지구 부지 조성 시 절·성토 시행 및 토지이용계획(공공 편익시설, 숙박시설, 상가시설, 휴양·문화시설 설치 등)으로 인한 주변지역의 경관 변화가 예상됨.
	저감방안	<ul style="list-style-type: none"> • 산림 내에 입지한 계획지구의 입지적 특성에 따라 외부 조망점에서는 주변 지형의 표고차와 기존수목에 의해 대부분 차폐되고, 시설물의 설치 시 기본 방향은 친환경적이고 자연과 어우러진 구조물로 계획하여 사업시행으로 인한 자연환경훼손을 최소화함. • 사업시행 시 불가피하게 사면이 발생하는 구간에 대하여 사면보호 공법을 적용하여 훼손된 환경이 복원 될 수 있도록 하고, 건축물의 규모는 주변지형의 표고를 고려하여 스카이라인의 훼손을 방지하여 계획함.
수환경의 보전	현황	<ul style="list-style-type: none"> • 계획지구는 상수원보호구역, 수변구역 등의 수질관련 보호지역과 충분한 이격거리를 확보하고 있음.
	영향예측	<ul style="list-style-type: none"> • 토공사로 인한 토사유출과 공사 및 운영 시 작업인부 및 이용객에 의한 오수발생이 예상되어 이에 따른 저감대책이 요구
	저감방안	<ul style="list-style-type: none"> • 절·성토 지역에 간이배수로, 측구, 침사지, 오탐방지막 등을 설치하고, 공기조정을 통해 가능한 토공 공사를 건기에 시행할 수 있도록 하여 절·성토 공사로 인한 강우 시 토사유출을 최소화할 수 있는 저감대책 수립·계획함. • 공사 시 작업인부에 의해 발생하는 오수는 공사가 진행되는 구간 인근에 이동식 수거형 화장실을 설치·운영하여 발생 분뇨를 수집한 후 전문업체에 전량 위탁처리할 계획이며, 운영 시 에는 향후 실시설계 시 세부적인 설계자료와 현장여건을 반영하여 계획지구 내 오수처리시설을 설치하여 법적 방류수질기준 이내로 처리하는 등의 오수처리계획을 수립함. • 운영 시 계획지구 내 숙박시설 및 휴양문화시설, 상가시설 등의 입지가 예상되므로 향후 개발계획 수립 시 시설규모 및 이용객수에 따른 용수량을 산정하여 용수공급계획을 수립 후 관계기관과 협의 하고, 계획지구내 공급되는 물 사용량의 10% 이상을 재이용 할 수 있도록 중수도를 설치·운영할 계획임. • 계획지구 내 비점오염물질 발생 최소화를 위해 불투수성 포장면적을 최소화하고 기존 자연지형 및 산림지역을 최대한 활용하여 원형보전하며, 녹지계획 및 투수성 포장을 계획하여 비점오염물질 유출을 최소화 하도록 계획함.

구분		주요내용
환경기준의 부합성 (대기질)	현황	<ul style="list-style-type: none"> 주오염원으로 본 계획지구 주변의 상업시설과 관광시설을 이용하는 차량에 의한 대기오염원과 인근 주거지에서서의 연료 및 난방, 농기구 사용으로 인한 대기오염물질이 발생하는 것으로 조사됨.
	영향예측	<ul style="list-style-type: none"> 본 계획지구 공사 시행 시 건설장비 가동에 따른 계획지구와 인접한 정온시설 등에 대기오염물질(PM-10, NO2)에 의한 영향이 예상됨. 운영 시 이용객들의 차량이동에 따른 대기오염물질(PM-10, NO2)이 발생 할 것으로 예상됨.
	저감방안	<ul style="list-style-type: none"> 공사 시 대기오염물질은 주로 건설장비에 의한 것으로 세륜·세차시설 설치, 이동식방진망 설치, 계획지구 및 진입도로의 주기적인 살수 등의 저감대책을 수립·계획함. <ul style="list-style-type: none"> 공사장 진·출입로에 세륜·세차시설 설치하여 비산먼지로 인한 영향을 최소화 계획지구와 인접하여 영향이 예상되는 지역 주변으로 이동식 방진망 설치계획 계획지구 내와 진입도로에 주기적인 살수 및 진입도로의 포장 차량운행 속도 제한 및 차량적재함 덮개 설치 장비에 의한 작업진행은 배기가스가 인근 주거지 방향으로 배출되지 않도록 주거지 전면부로 정차 및 작업 진행 건설장비의 불필요한 공회전 금지하고 차속(20km/hr)을 제한하여 NOx의 발생을 최소화 운영 시 이용객들의 차량이동에 따른 대기오염물질이 발생할 것으로 예상되나, 이는 특정시간에 한시적일 것으로 예상되고, 계획지구 위치여건을 고려할 경우 영향범위는 한정적일 것으로 판단되며, 따라서 주변환경 및 정온시설에 미치는 영향은 미미 할 것으로 판단
환경기준의 부합성 (소음·진동)	현황	<ul style="list-style-type: none"> 계획지구 주변으로는 주거지, 농경지 및 임야, 도로 등으로 이루어져 있으며, 계획지구의 주소음원은 인근 도로를 통행하는 차량의 교통량에 의한 교통소음 및 영농활동을 위한 농기계 소음 등의 일반적인 농촌 생활소음 등인 것으로 조사됨.
	영향예측	<ul style="list-style-type: none"> 계획지구 공사 시행 시 건설장비 가동에 따른 계획지구와 인접한 정온시설 등에 소음·진동에 의한 영향이 예상
	저감방안	<ul style="list-style-type: none"> 공사 시 소음은 주로 건설장비에 의한 것으로 공사시간대 및 발생기간의 조정, 장비분산투입, 장비운용방법, 운행차량 규제 등의 저감대책을 수립·계획함. <ul style="list-style-type: none"> 야간공사를 지양하고 가능한 주간(06:00~18:00)에 공사를 실시 장비의 동시투입을 지양하고 공중별로 투입장비를 효율적으로 분산투입 할 계획 덤프트럭에 짐을 적재 시, 낙하높이를 조절하여 불필요한 소음 발생 차단 건설기계의 공회전을 삼가고, 차량의 라디오 음량을 작게 하여 작업대기 시간에는 엔진을 끄도록 함. 운행속도는 20km/hr이하로 제한하고, 운반차량은 최대한 주거지역을 우회함. 이동식 가설방음판넬 설치
환경기초시설 의 적정성	현황	<ul style="list-style-type: none"> 본 계획지구는 영천시(금호읍 성천리, 대미리, 총통면 대평리 일원), 포항시(남구 장기면 계원리 일원)에 위치
	영향예측	<ul style="list-style-type: none"> 본 계획은 제6차 경북권 관광개발계획으로 경북권내 체계적인 관광(단)지 조성을 위한 정책을 수립하는 단계로 향후 개발계획수립 및 실시설계 시 세부적인 설계자료와 현장여건을 반영한 영향예측을 실시할 계획으로 현 단계에서는 일반적인 영향에 대한 예측 및 저감방안을 수립하여 제시함.
	저감방안	<ul style="list-style-type: none"> 공사 시 발생하는 생활폐기물은 일정장소에 분리수거함을 설치하여 생활폐기물의 무단투기를 방지하고, 주기적으로 수거 처리하여 재활용을 통한 쓰레기감량을 실시하고, 그 외 폐기물은 각 시별 폐기물 처리계획에 의거하여 처리함. 또한, 오수는 계획지구 내 이동식 수거형 화장실을 설치하여 주기적으로 전량 수거 후 위탁하여 처리할 계획임. 운영 시 근무인원 및 이용객에 의해 발생하는 폐기물은 각 성상별로 분리수거를 원칙으로 적정한 보관시설에 보관 후 전문처리업체에 위탁처리토록 하고, 그 외 폐기물은 각 관련 지자체의 폐기물 처리계획에 의거하여 처리 할 계획임.

제6차 경북권 관광개발계획

구분		주요내용
자원·에너지순환의 효율성	현황	<ul style="list-style-type: none"> 본 계획지구는 영천시(금호읍 성천리, 대미리, 총동면 대평리 일원), 포항시(남구 장기면 계원리 일원)에 위치
	영향에측	<ul style="list-style-type: none"> 본 계획지구 공사 시 작업인부에 의한 생활폐기물 및 분뇨발생, 투입장비에 의한 폐유발생, 훼손수목에 의한 임목폐기물발생, 건설폐기물 등이 발생할 것으로 예상되며, 이에 따른 적절한 저감대책이 요구됨.
	저감방안	<ul style="list-style-type: none"> 공사 시 생활폐기물은 일정장소에 분리수거함을 설치하여 생활폐기물의 무단 투기를 방지하고, 주기적으로 수거 처리하여 재활용을 통한 쓰레기감량을 실시하고 그 외 폐기물은 각 시별 폐기물 처리계획에 의거하여 처리할 계획임. 오수는 사업장 내 적절한 곳에 이동식 수거형 화장실을 설치하고, 주기적으로 전량 수거 후 위탁하여 처리하도록 계획함. 공사 시 사업장내 폐유의 교체는 금지토록 하고 부득이하게 발생하는 폐유의 보관 및 관리는 공사지역 주변에 지붕형 간이수거함을 설치하여 전량 수집·회수할 계획이며 이를 위해 폐유임시저장시설을 갖추 계획임. 임목폐기물은 「폐기물관리법」에 의거하여 보관 및 관리하고 전문 처리업체에 위탁처리할 계획임. 건설폐기물은 배출현장에서 폐목재, 폐합성수지 등의 가연성 폐기물과 폐금속류, 폐콘크리트 등의 비가연성 폐기물로 분리하여 종류별, 성상별로 배출하여 최대한 재활용하거나 재활용 전문업체에 위탁하여 처리하며 그 외 재생 불가능한 폐기물은 관련 지자체의 폐기물처리계획에 의거 처리할 계획임. 부득이하게 공사장 내 임시 보관시에는 방진덮개, 포장재 등 덮개를 설치하여 관리할 계획임. 운영시 계획지구에서 발생하는 폐기물은 각 성상별로 분리수거를 원칙으로 적정한 보관시설에 보관 후 전문처리업체에 위탁처리 하도록 하고, 재활용 폐기물은 전량 수거하여 재활용할 계획임. 또한, 가연성, 불연성 폐기물은 전량 위탁처리 할 계획이며, 그 외 폐기물은 관련 지자체의 폐기물 처리계획에 의거하여 처리 할 계획임.
결론		<ul style="list-style-type: none"> 본 계획은 권역 내 관광자원의 효율적 활용 등을 통해 지역관광발전 잠재력을 극대화하기 위한 계획으로 지역 중심의 장소 경쟁에 대응하기 위한 전략수단을 마련하는데 그 목적이 있음. 계획의 시행에 따른 환경영향을 다각적으로 분석한 결과, 지형의 변화, 공사장비 가동에 따른 환경오염유발물질 증가, 소음·진동의 발생, 토사유출, 폐기물의 발생 등이 예상 사업시행에 따른 부정적인 영향을 최소화하기 위하여 본 전략환경영향평가서에서는 환경영향을 최소화 할 수 있는 저감대책을 수립·제시하여 환경에 미치는 영향을 최소화하도록 계획

자료 : 경상북도, 제6차 경북권 관광개발계획에 따른 전략환경영향평가 (안동 : 경상북도, 2017).

제5장

관광진흥 사업계획

제1절 관광상품 및 코스 계획

제2절 관광축제 및 이벤트 계획

제3절 관광홍보 및 마케팅 계획

제4절 관광안내정보체계 구축

및 계획

제5장 관광진흥 사업계획

제1절 관광상품 및 코스 계획

1. 관광상품

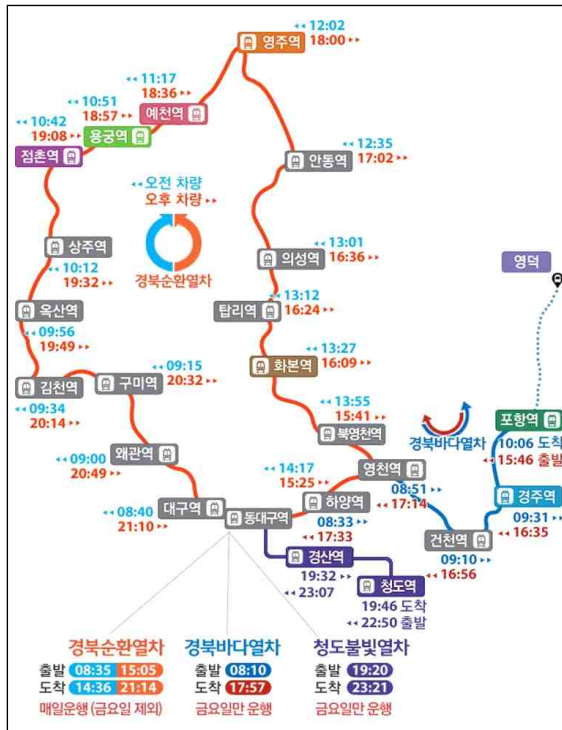
1) 열차관광

(1) 추진배경

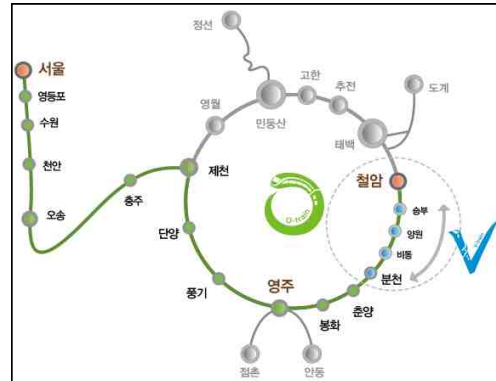
- 경북의 광역철도 인프라 개선과 기존 철도노선의 노후화, 폐 철도노선 증가 등을 감안한 열차관광 상품개발과 이를 통한 주변 관광명소와의 연계전략을 모색

(2) 여건분석

- 정부 관광진흥확대회의('14년 2월)의 주요 의제로 '철도 5대 관광벨트' 구축을 설정해 지역균형 발전과 관광객 유치 증대를 추진 예정
- 경북순환테마열차는 개통('09년) 이후 현재까지 100만 명 탑승객 기록
 - 운차운영 전담팀 및 홍보 이벤트팀 상시 운영
 - 순환관광상품 및 시군별 계절별 패키지 상품 개발
- 경북순환테마열차 노선 다양화 및 확충 지속 추진
 - 경북순환열차 : 348km(동대구→영주→동대구), 12개 시군 경유
 - 경북바다열차 : 112km(동대구↔포항), 4개 시군 경유
 - 청도불빛열차 : 36km(동대구↔청도), 2개 시군 경유
- 백두대간 탐방열차 운행 시작('13년) 이후 현재까지 100만명 탑승객 기록
 - 국토교통부 내륙권 발전 시범사업('12~'14년)에 선정되어 O·V-train 운영
 - O-train : 서울→제천→영주→분천→철암, 매일 1회 왕복
 - V-train : 분천↔철암, 매일 3회 왕복
 - 최근 분천역 여름산타열차 운영 및 조형물 설치 완료



▲ 경북순환테마열차 노선도



▲ 백두대간 탐방열차

(3) 개발방향

■ 경북순환테마열차 및 백두대간 탐방열차 연계 통합 할인쿠폰 발행

- 열차관광상품별 기획 판매에서 벗어나 관광열차 간의 연계를 통해 지역 내 체류기간 연장방안을 모색

■ 지역 특성을 반영한 다양한 패키지 할인 혜택 제공

- 단체관광객과 더불어 가족단위 관광객에 대한 할인쿠폰의 발행을 통해 관광열차 홍보 및 세대간 소통의 기회 제공
 - 조손 내지 다자녀 가족에 대한 할인 혜택과 일정기간 동안 관광열차를 할인받을 수 있는 쿠폰을 발행하는 등 ‘할배할매의 날’ 사업과의 연계 모색

■ 향후 중앙선 복선전철화와 동해 남부선 증설 등에 대비한 열차관광시스템 구축

- 폐철도 및 신규 노선의 관광자원화를 위한 전수조사와 주변 연계관광 활성화를 위한 ‘경북 열차관광 진흥방안’ 마련

■ ‘내일로’ 관광객을 위한 홍보마케팅과 인센티브 지원

- 대학생 관광객의 지역 내 방문을 지원해 홍보요원으로 활용하는 방안 추진

2) 힐링관광

(1) 추진배경

- 사회양극화와 극심한 경쟁사회를 살아가는 현대인들은 스트레스와 피로·불안감을 해소할 수 있는 몸과 마음의 ‘치유’를 희망
 - 이로 인해 신체적, 정신적, 심리적 피로를 치유하는 ‘힐링관광’이 사회적 이슈로 자리매김.
- 힐링이 하나의 사회적 트렌드로 자리잡으면서 장차 ‘힐링관광’에 대한 수요·공급도 급증할 것으로 예측
- 힐링관광은 단순히 보고 걷는 관광을 벗어나 자연을 느끼고 경험하는 체험관광에서 더 나아가 신체적·정신적 성장과 치유를 목적으로 하는 행위
 - 최근 여가문화 트렌드에 맞춰 힐링관광은 자연휴양림, 도보여행길, 사찰체험(템플스테이)처럼 ‘휴식형’ 관광자원을 제공
- 힐링관광은 적극적 치료를 목적으로 하는 의료관광은 물론 정신적 휴식과 재충전을 목적으로 하는 친환경적 생태관광에 이르기까지 다양한 형태로 구현
 - 인간의 신체적·정신적 성장과 치유를 목적으로 하는 관광 모두를 포함하는 개념
- 힐링관광은 몸과 마음을 치료하고 치유하며, 정신적 안정과 나아가 자아실현의 목적을 두고 행하는 관광
 - 의료관광, 헬스관광, 생태관광, 종교관광 등 유사 개념을 포괄하는 광의의 개념으로 이해하는 것이 타당⁴²⁾
- 경북은 힐링관광의 핵심 구성요소인 유무형의 힐링자원, 힐링숙박, 힐링체험 요소를 보유하고 있어 향후 힐링관광 중심지대로의 잠재력이 풍부

(2) 여건분석

- 힐링관광은 단순 관광지 방문의 개념을 뛰어넘어 연관된 유무형 자원의 연계성이 매우 중요
 - 경북의 힐링관광은 유교, 문학, 불교자원(사찰), 산림, 슬로시티, 힐링체험 등 다양

42) 신동일, 제주지역 힐링관광 발전방안 연구, (제주 : 제주발전연구원, 2013).

▼ 경북 북부권 내 힐링자원

대분류	중분류	세분류
유교자원	서원	• 도산서원, 병산서원, 소수서원
	전통마을	• 하회마을, 무섬마을, 두들마을, 괴실마을, 금당실마을
	고택	• 임청각, 서석지, 퇴계종택, 초간정, 탑동파종택, 청암정
	관련 자원	• 선비촌, 유교랜드, 유교문화박물관
문학	문인	• 조지훈, 오일도, 이육사, 이문열, 김주영
	문학관	• 조지훈문학관, 이육사문학관, 객주문학관
불교자원	사찰	• 부석사, 봉정사, 청량사, 용문사
슬로자원	슬로시티	• 상주슬로시티, 청송슬로시티
	걷기좋은길	• 문경새재, 외씨버선길
산림자원	자연휴양림	• 청옥산자연휴양림, 불정자연휴양림, 성주봉자연휴양림, 통고산자연휴양림
	특화자원	• 국립백두대간산림수목원
힐링체험	고택스테이	• 북촌택, 농암종택, 상주오작당, 우천재, 백천한옥, 송소고택, 임청각
	템플스테이	• 대승사, 봉정사, 고운사
	전통음식	• 음식디미방 전통음식 체험, 헛제사밥
무형자원		• 맑은공기, 깨끗한 물, 유교정신, 생활습관

- 경북 북부권은 힐링자원이 풍부할 뿐만 아니라, 대한민국에서 가장 건강한 지역
 - 청정수와 삼림에서 나오는 맑은 공기, 무공해 자연식품(산나물, 약초)로 인해 전국에서 100세 이상 인구비율이 가장 높은 것으로 기록
- 향후 경북 북부권은 힐링관광 최적지로 마케팅하여 대한민국 최고의 오지에서 ‘대한민국 최고의 힐링지대’로 장소성을 확립하는 전략 필요

(3) 개발방향

■ 경북 북부 ‘힐링관광 특화지대’ 육성

- 경북 북부권이 보유한 기존의 힐링 자원 활용은 극대화하고 부족한 부분은 채워주는 힐링자원성 극대화 전략을 추진
- 유교자원, 문학자원, 불교자원, 슬로자원, 산림자원, 힐링체험자원 등 경북 북부권이 보유한 전국 최고수준의 힐링자원을 체계적으로 육성하고 자원화 방안 마련

■ 경북 북부권을 ‘대한민국 힐링관광 최적지’ 브랜딩

- 경북 북부권을 낙후지역에서 대한민국 최고의 힐링관광지대로 국민적 공감대를 형성하고 이를 특화한 관광상품 개발

(4) 경북 북부 ‘힐링관광 특화지대’ 육성

■ 힐링 테마별 경북 북부 힐링관광 마케팅 전개

- 경북북부의 국립산림치유원, 백두대간, 온천, 슬로시티, 유교문화자원을 연계한 힐링관광 특화지대 육성을 위해 세 분야로 나누어 집중 추진
 - 비우는 힐링 : 맑은 물로 불순물 비우기, 좋은 음식으로 독소 비우기
 - 채우는 힐링 : 맑은 공기로 폐 채우기, 한옥스테이로 마음 채우기
 - 깨우는 힐링 : 건강한 장수 생활습관으로 삶을 깨우기, 유교·불교의 가르침으로 영혼 깨우기

■ 힐링관광 사업화 전문인력 및 조직 구성

- ‘경북북부 힐링 훈장님’ 위촉
 - 조선시대 서당의 ‘훈장’에서 착안한 ‘경북북부 힐링 훈장님’ 시책 도입
 - 훈장님은 지역 주민가운데 인품과 덕망을 겸비한 시니어로 경북 북부의 힐링자원에 대한 설명이 가능하도록 소정의 과정을 이수
- 힐링 훈장님과 함께하는 다양한 휴가 상품 개발

(5) 경북 북부 ‘대한민국 힐링 일번지’ 브랜딩

■ 대한민국 최장수 백두대간 ‘힐링마을’ 브랜딩

- 경북 북부의 장수마을을 ‘대한민국 최장수 백두대간 힐링마을’로 선정하고, 관련 자원들을 힐링관광 차원에서 네트워크화
 - 경북 북부 장수마을에 가면 힐링 먹거리, 힐링 즐길거리, 힐링 할거리가 있도록 기존 자원의 상품성 강화

■ 경북 북부 백두대간 힐링자원 기반 우수상품 개발

- 백두대간 힐링위더, 백두대간 힐링식품, 백두대간 힐링인견 등 경북 북부권에서 생산되는 식품과 공예품을 힐링상품으로 재조명
- 힐링 제품으로서의 성능을 식품영양학, 의학적으로 연구하여 상품으로 재생산

3) 해양관광

(1) 여건분석

■ 동해안 관광수요는 풍부

- 경북 동해안 5개 시군의 연간 관광객 규모는 2012년 기준 4천 5백만 명으로 전체 관광객 규모 1억 5백만 명의 43.1%를 차지
 - 동해안 방문객 중 55.4%는 해수욕장, 해양활동, 축제·행사, 연안 관광명소 등을 목적으로 방문(연간 1천 847만 명 규모)

■ 다양한 해양자원 및 연계 가능한 내륙 관광 자원 보유

- 해양과 어촌을 활용한 다양한 관광자원 요소 다양
 - 동해안을 따라 해수욕장, 해안누리길, 일출명소, 축제, 어촌민속 등 다양한 연안 관광자원이 분포
 - 해수욕, 해안경관감상, 해양레포츠 등 자연자원 의존형 관광 발달
 - 마리나항만⁴³⁾ 및 어촌마리나역(驛)⁴⁴⁾ 지정사업 추진 중
 - 경주 역사유적지구, 석굴암, 불국사, 양동마을 등 유네스코지정 세계문화유산 보유
 - 산림, 온천, 체험마을, 축제, 풍력발전단지 등 다양한 형태의 관광자원 산재

■ 다양한 해양관광자원 시설 및 정책 추진

- 마리나항만, 해양레포츠센터, 바다낚시공원, 어촌체험마을, 어촌민속전시관, 오토캠핑장 등 다양한 해양관광기반 조성
- 경북 동해안의 해양관광 핵심콘텐츠로 등대 및 해양레포츠 등의 관광명소화 정책 지속 추진

(2) 개발방향

■ 동해안 해양관광 고부가가치화

- 해양관광의 다양한 수요 충족을 위한 해양레포츠, 크루즈 등의 기반 조성을 통해 지역관광산업의 부가가치를 제고

43) 마리나항만(5개소) : 포항 두호항, 포항 양포항, 경주 감포항, 영덕 강구항, 울진 후포항

44) 어촌마리나역(2개소) : 울진 오산항, 울릉 저동항

- 동해안 광역자치단체 및 환동해권 지역의 상생협력을 통해 해양관광 활성화를 위해 협력네트워크 구축

■ 해양자원 사계절 관광명소화

- 경북 동해안 지역을 지역 해양자원의 특성을 활용한 사계절 체류형 휴양과 힐링의 명소로 자리매김하기 위한 기반 조성
- 등대, 어촌체험마을, 해수욕장, 생태하천, 해안누리길 등 지역관광자원 간의 연계를 통해 명소화함으로써 관광활성화를 모색

(3) 동해안 해양레포츠체험벨트 조성

■ 포항해양레포츠센터 설립

- 윈드서핑, 딩기요트, 카약 등 해상스포츠 저변 확대를 위한 동해 남부 해안지역의 해양레포츠 종합거점시설로 개발
 - 경북 동해안에 기 설치·운영되고 있는 울진해양레포츠센터, 영덕해양레포츠센터와 연계 도모
- 영일만을 거점으로 동해 남부해안에 분포된 해양레저시설과 연계한 해상레포츠 중심의 체험, 교육, 지원기능 부여
 - 중심 기능은 해상레포츠의 교육과 체험, 정보 제공이며, 장비 보관 및 대여서비스 기능을 강화하여 향후 체험교육생들이 손쉽게 센터를 재방문하도록 유도

■ 경주 해양역사문화관 건립

- 동해안 해양역사 재조명 및 해양문화 상징화
 - 경주 동해안의 다양한 역사문화콘텐츠를 중심으로 청소년의 해양역사교육 및 해양문화 탐방·레크리에이션 활동을 담당할 동해안 해양문화체험의 중심지로 조성
- 경북 동해안의 해양역사·문화콘텐츠와 해양관광 콘텐츠가 융합된 해양역사문화관을 건립
 - 동해의 해양역사를 다양하게 접할 수 있도록 각 공간의 주제와 테마가 명확하게 구분된 전시공간 및 체험공간 설치
 - 해양역사문화 체험과 교육이 이루어질 수 있도록 교육지원실, 교육기자재실, 대규모 교육관, 정보열람실 등을 설치

■ 영덕해양레포츠센터 리노베이션

- 해양레포츠 전문교육 및 체험센터로 업그레이드
 - 기존 해양레포츠센터 시설 리모델링 및 운영을 개선하고, 센터 내 부족한 숙박 공간을 확충
 - 동호인형, 가족형 레저기구(동력, 무동력)가 다양하게 운영될 수 있도록 해양레포츠전용 레저항으로 정비
- 주변 관광자원과 인근 관광객을 해양레포츠센터와 연계 및 유인하기 위해 센터시설에서 인근 대진해수욕장까지 연결되는 해안산책로 조성

■ 오산 스킨스쿠버월드 조성

- 해중레저로 특화된 사계절 관광지로 육성
 - 스킨스쿠버 중심의 해양레포츠 교육 및 체험활동 뿐만 아니라 해양관광을 같이 즐길 수 있는 다양한 형태의 여가활동공간 확충
 - 해저풍경이 아름다운 거북초를 활용한 스킨스쿠버 해중테마공원 조성
- 스쿠버 교육단체 및 관광객에게 지역 소개, 안내 및 편안한 휴식을 제공할 수 있는 커뮤니티공간을 설치하고, 숙박행태를 고려한 캠핑장을 설치

■ 울릉 해상레저 콤플렉스 조성

- 통구미항을 단순 해안 감상을 위한 장소에서 벗어나 해상레저를 즐길 수 있는 이색적인 해양레포츠 체험명소로 조성
 - 레저선박의 선착 및 유지보수·관리를 위한 계류장과 슬립웨이 등 설치
 - 파도로 인한 해상레포츠 이용객 안전 및 계류장 파손 방지를 위해 어항 안정화 시설인 잠제를 설치하고, 방파시설을 보강
 - 울릉도는 풍부한 어종으로 바다낚시 애호가들의 욕구를 충족시키기 위한 바다낚시 공간을 조성

(4) 동해안 등대콘텐츠 관광명소화

■ 국립등대박물관 등대유산교육원 조성

- 한국을 대표하는 등대유산 교육·체험 게이트웨이 역할 수행
 - 한반도 동쪽 끝 호미곶에 위치한 국내 유일의 국립등대박물관에 있는 다양한 등

대체행사시설과 시너지효과를 창출할 수 있는 등대유산 교육기능 부여

- 등대유산 교육을 위한 숙박시설 도입 자체가 방문객을 유인할 수 있는 매력요소로 작용할 수 있도록 세미나실, 3D영상관, 부대시설의 조성도 병행 추진
 - 교육생이 이용에 편리하도록 주차공간과 야외다목적마당, 쉼터공간을 조성하여 교육 및 휴양기능을 복합적으로 제공

■ 감포항 등대관광 기반 조성

- 독특한 건축양식을 지닌 송대말등대와 주변 소나무 숲을 활용하여 동해안의 역사성과 상징성을 알릴 수 있는 관광명소로 육성
 - 감포항 방파제등대를 활용한 조형등대 설치 : 시어등대 등
 - 송대말등대 주변 정비 : 소나무 숲 및 등대가는길 등

■ 여남갑 친수공간 조성

- 해파랑길과 여남갑등대, 영일대해수욕장 등을 연계한 해양관광 친수시설을 도입하여 동해안을 대표하는 해양문화공간으로 조성
- 숲과 해안에서 즐길 수 있는 다양한 체험관광과 레저활동이 가능하도록 관련 시설과 프로그램의 운영을 추진
 - 해안마을은 여남갑 벽화길, 마을점방, 여남갑카페, 어귀마당, 다목적광장을 도입
 - 해안을 바라볼 수 있는 숲속은 해파랑길과 연계한 둘레길을 조성
 - 방문객 이용편의와 체험을 위한 해수풀장, 힐링캠핑장, 전망대 등을 검토

■ 병곡항 해파랑길지원센터 조성

- 병곡항 시설보강 사업과 연계해 기존 물양장의 리모델링을 통해 해안누리길 탐방객의 휴식과 여유를 위한 해양관광 지원공간으로 특성화
 - 해파랑길지원센터 설치 : 편의·홍보기능
 - 용머리공원 정비 : 체육시설, 정자, 벤치 등
 - 병곡항 방파제등대 경관벽화 및 석양 포토존 설치 등

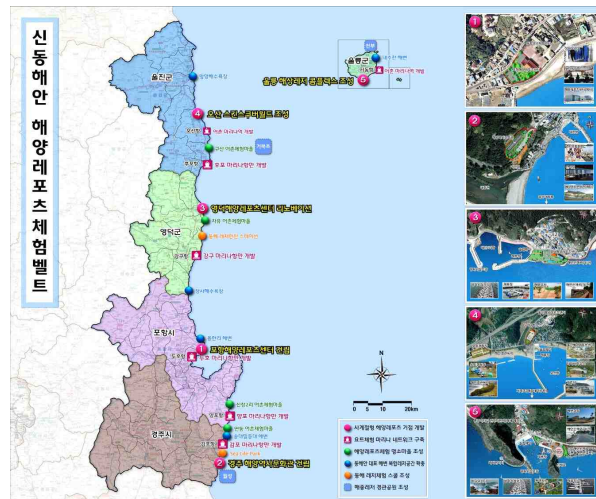


▲ 동해안 등대콘텐츠 관광명소화 구상(안)

(5) 환동해 연안/국제 크루즈 거점화

■ 연안크루즈 관광활성화 기반 조성

- 경북의 크루즈관광은 아직까지 초보단계에 있으나 미래 발전가능성이 높은 관광상품이므로 지역차원에서의 선제적 여건을 조성
- 연안크루즈 루트 및 관광상품 개발
 - 단기적으로는 울릉도·독도를 비롯해 경북 내 관광지를 연결하는 루트를 개발하고, 중장기적으로는 동서남해안 연계루트를 개발
 - 여행 지역, 기간, 테마 등 다양한 형태의 관광상품을 기획하고 다양한 선상체험 프로그램을 운영
- 연안여객선 터미널 시설 현대화 및 연안경관 개선
 - 여행객들에게 아름다움을 제공하고 다양한 관광상품 개발의 기반이 될 수 있는 지역별 차별화된 연안경관 조성



▲ 동해안 해양레포츠 체험벨트 구축(안)

■ 환동해 국제크루즈 거점 구축

- 동북아 크루즈관광의 성장세가 두드러지고 우리나라의 입지가 증대되고 있는 상황에서 러시아 극동지역과 중국 동북3성, 일본 서안지역을 연계한 환동해 국제크루즈관광 기반 조성
 - 경상북도 포항 ↔ 중국 길림성, 러시아 연해주 ↔ 일본 교토(마이즈루항), 니가타 연계 환동해 국제크루즈 개발
- 포항 영일만항 여객부두 조기 건설 및 중국 국제크루즈선 유치활동 강화

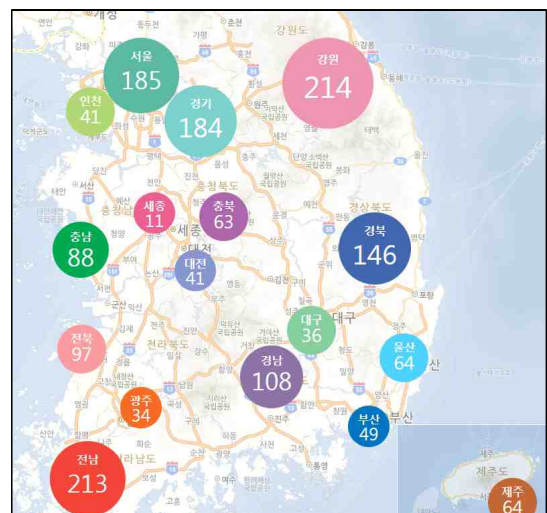
4) 도보관광

(1) 추진배경

- 저탄소 녹색성장의 일환으로 도보여행이 새롭게 조명받음에 따라 전국적으로 생태탐방로, 숲길, 문화생태탐방로 등 다양한 도보길이 조성되었고, 건강에 대한 높은 관심은 도보문화의 확산을 작용
- 도보관광은 지역사회에서의 체류시간이 길고 지역주민과 동일한 공간에서 활동함으로써 지역사회와의 연계 효과가 상당한 관광형태
 - 도보관광은 길을 따라 걸으면서 문화, 역사, 자연, 생태 자원 등과 같은 매력물을 감상, 체험, 학습하는 여행

(2) 여건분석

- 걷기여행길 종합안내포탈에 의하면, 전국에 총 1,574개의 걷기여행길이 있으며, 이중 경북에는 146개의 걷기여행길을 보유
- 경북 나들이에는 경북 23개 시군의 걷기좋은 도보길에 대한 정보 제공
 - 동해안권 : 울릉(행남해안산책로), 영덕(블루로드-해파랑길), 경주(삼릉가는길, 보문호반길), 포항(새천년길-해파랑길) 등



자료 : 걷기여행길 종합안내포탈

▲ 대한민국 걷기여행길

- 북부권 : 봉화(보부상길, 춘양목솔향기길, 약수탕길-외씨버선길), 문경(문경새재길), 영주(소백산자락길), 청송(외씨버선길), 안동(유교문화길) 등
- 중서부권 : 칠곡(관호산성둘레길), 성주(가야산선비산수길), 고령(지산동 대가야 고분군길), 청도(운문사 솔바람길), 김천(수도녹색숲 모티길) 등
- 동해안 해파랑길은 부산, 울산, 경남, 강원과 연계된 광역탐방로이며, 외씨버선길은 봉화, 영양, 청송이 연계된 기초지자체 탐방로로 유명

(3) 동해안 해파랑길 활용 체류관광 활성화

■ 동해안 해파랑길 안내 강화

- 포항시와 영덕군 일원 탐방로 정비 및 종합안내표지판, 편의시설, 연결데크 등 안내체계 구축
 - 포항시 장기면 두원리 ~ 송라면 화진리 일원, 영덕군 남정면 부경리 ~ 병곡면 병곡리 일원 등
- 해파랑길의 노후 시설물을 정비하여 관광객 사고 예방 및 편의를 제공

■ 동해안 해파랑길과 주요 관광지 연계를 통해 체류관광 유도

- 동해안 탐방로인 '해파랑길(화랑순례길)'과 감포관광단지, 장사 관광지 등을 연계하는 방안을 모색하여 탐방객들이 머물러 갈 수 있는 주요 관광거점으로 개발
 - 동해안과 낙동정맥을 연결하는 거점형 관광수용태세를 확충

(4) 도보관광 진흥기반 구축

■ 도보관광 정보 제공 시스템 구축

- 경북 뚜벅이앱 & 뚜벅이맵
 - 경북 도보길에 대한 정보(시간, 거리, GPS지도, 대중교통, 볼거리, 식음시설, 편의시설 등)를 총괄하여 담은 뚜벅이앱 개발·운영
 - 경북 도보길에 대한 정보를 담은 뚜벅이맵 제작·배포
- 걷기여행길 사이트(www.koreatrails.or.kr)와 연계한 도보길 정보 장애 완화
 - 경북 도보길에 대한 정보를 전국 단위 걷기여행길 사이트에 게재
 - 걷기여행길 사이트에 즉각적인 정보 업데이트가 가능한 시스템 구축

■ 장애없는 도보길 시스템 구축

- 쉽게 걷는 길(무장애 도보길) 조성
 - 경북의 무장애 도보길은 주왕산탐방로가 유일하며, 단계적 확대 추진
- 외국인의 도보관광 참여를 위해 앱, 홍보책자 등의 외국어 지원
 - 언어 장애를 최소화하여 외국인의 국내 도보관광을 촉진함으로써 체류일수 증가 및 파급효과 확대

5) 지질관광

(1) 추진배경

- 지질관광의 대표적 유형은 지질공원으로 유네스코 세계지질공원, 유럽 및 아시아 대륙을 중심으로 한 지질공원 네트워크 등이 구축되어 있음
- 2015년 11월 세계지질공원이 유네스코 정식프로그램으로 운영됨에 따라 유네스코 세계지질공원 인증은 지질유산의 가치를 전 세계적으로 인정받으면서 홍보할 수 있는 유용한 수단
 - 지질공원 인증을 위해서는 지질유산의 가치와 보전활동을 비롯하여 교육, 관광 사업 등을 활용한 지역의 지속가능한 발전이 중요
- 경북의 지질유산으로는 국가지질공원뿐만 아니라 공룡발자국화석, 동해안의 주상절리, 해안사구 등이 다수 분포

(2) 여건 분석

- 경북의 국가지질공원은 청송국가지질공원과 울릉도·독도 국가지질공원이 해당
- 청송국가지질공원은 세계지질공원으로 등재 추진 중
 - 2016년 7월 세계지질공원 인증을 위한 현장평가 실시
- 울릉도·독도 국가지질공원은 2012년 12월(환경부 인증고시 제2012-249호) 인증
 - 울릉도와 독도의 육지 및 해상 1km 범위, 총 127.9km²의 면적에 지질명소는 총 23개소



▲ 국가지질공원 현황

(3) 개발방향

■ 프로그램 중심의 개발

- 지질관광의 핵심은 자연 보존이므로, 지질자원을 보호하고 경관 훼손을 방지하기 위하여 시설 도입보다는 프로그램 중심으로 추진
 - 지구의 변화과정을 관찰할 수 있는 탐방코스를 개발하고 지질 전문해설가를 양성하여 풍부한 이야기가 있는 장소로 육성
- 대규모 시설개발이 아니라 축제 및 이벤트 유치, 체험 프로그램 다양화, 기념품 개발 확대를 통해 각종 규제에 따른 경제성을 확보
 - 지질관광뿐만 아니라 지질자원을 활용한 캐릭터 상품과 기념품 등을 개발하여 지역의 독특한 관광상품 확대

■ 지역자원과 지역산업과의 연계

- 지질관광의 지속가능성을 위해 지역자원의 적극적인 활용과 지역사회의 전폭적인 동의가 필수적이므로, 지역자원 및 지역산업을 연계해 지질관광의 소프트웨어 개발이 필요

(4) 청송세계지질공원 조기 등재 추진

■ 사업개요

- 공원면적 : 845.71km²(청송군 전체)
- 주요 자원
 - 청송읍 : 달기약수탕, 노루용추 계곡
 - 진보면 : 청송 구과상 유문암
 - 파천면 : 송강리 습곡구조, 파천 구상 화강암
 - 안덕면 : 방호정 감입곡류천, 신성리 공룡발자국, 만안자암 단애, 백석탄 포트홀
 - 현서면/현동면 : 수락리 주상절리/면봉산 칼데라
 - 부남면 : 청송자연휴양림 퇴적암층, 병암 화강암 단애, 나실 마그마 혼합대
 - 부동면 : 청송얼음골, 주산지, 절골 협곡, 기암 단애, 연화굴, 용추 협곡 등
- 울릉 지질 트래킹코스 활성화 지원
 - 기존 지질 트래킹 5개 코스와 탐방객센터, 지질명소에 대한 지질관련 안내해설

을 강화하고, 관광객의 이용편의를 위한 등급제와 맞춤형 해설자료, 체험프로그램 확대를 추진

(5) 지질관광 활성화와 산업화

■ 기존 국가지질공원 브랜드화 및 지원

- 청송세계지질공원 조기등재 추진
 - 청송군의 전역이 포함된 청송국가지질공원의 국제적 브랜드화를 위해 기 추진 중인 ‘유네스코 세계지질공원’ 등재를 적극 지원

■ 지질관광 소프트웨어 제고

- 청송 및 울릉의 지형 및 지질, 생물생태 등에 대한 전문 해설 프로그램 개발
 - 청송 및 울릉의 역사·생활문화 등 풍부한 이야기를 발굴
 - 지질공원 관련 교육패키지 및 지질명소 연계 관광상품 개발 등

■ 지오가이드 양성

- 전문 지오가이드 양성
 - 청송 및 울릉군민을 대상으로 한 지오가이드 희망자를 모집하여 지질관광 전문 해설 및 관광객 환대 역량 등을 교육
- 지오관광 안내요원 양성
 - 지질명소 내 관광객 접점시설 종사자를 대상으로 한 지오관광 안내교육 실시하여 안내기능을 부여

■ 지오응원단 구성

- 전국 및 지역의 기업, 단체들로부터 지질관광 후원협약 체결로 분위기 확산
 - 기업 및 단체들의 특성에 맞게 지질관광 활성화를 위한 지원업무 부여
- 지오응원단 로고 제작 및 온라인 홍보

■ 지오상품 개발 및 판매

- 각 지역의 지질적 특성 및 대표 지질자원을 모티브로 하여 지역의 농산물과 특산품을 유일무이한 지오상품으로 개발 및 판매
 - 청송꽃돌을 응용하여 지역쌀을 재료로 한 꽃돌빵, 지질층을 본딴 지오패스트리 등

2. 관광루트 및 코스

1) 경북 순환 관광루트

- 국내외 관광객을 대상으로 경북의 대표적인 문화유적과 산업자원 등 20개소의 관광명소를 선정하는 (가칭) ‘Gyeongbuk 20’ 관광루트를 개발

▼ Gyeongbuk 20 관광루트(안)

구 분	주 요 내 용
역사문화	• 불국사·석굴암, 경주역사유적지구, 양동마을, 하회마을, 대가야박물관, 선비촌, 문경새재 옛길
경제산업	• 포항제철, 삼성·LG전자, 포항공대, 영일만항, 신도청사
생태녹색	• 백두대간, 동해안, 낙동강, 울릉도·독도
정신문화	• 새마을정신, 화랑정신, 선비정신, 최부자집

- 신라·유교·가야 등 한국문화의 본향으로서의 전통성과 한국 경제발전 근원지로서 경북의 문화·산업자원을 활용한 유료관광 프로그램을 기획
 - 경북뿐만 아니라 대구, 부산, 울산, 경남 등과 연계해 영남권 공동프로그램 추진

▼ 연계가능 관광자원(안)

구 분	주 요 내 용
세계문화유산투어	<ul style="list-style-type: none"> • 불국사·석굴암, 첨성대, 남산, 안압지, 양동마을 • 하회마을, 봉정사, 선비촌, 소수서원, 부석사 • 대가야왕릉전시관, 우륵박물관, 지산동고분군, 해인사
산철시찰투어	<ul style="list-style-type: none"> • 포항제철, 원자력발전소, 방사광가속기, 신도리마을 • 대구(삼성상회, 근대골목), 부산(항만) • 울산(현대자동차, 중공업), 경남(조선소) 등

2) 백두대간 관광루트

- 백두대간을 중심으로 소백산, 속리산, 충주호 등 자연생태자원과 유교문화 역사문화, 전통생활, 경관·명승 등을 핵심테마로 한 순환형 관광루트 설정
 - 유교문화, 근대생활, 생태, 우주체험 등 과거, 현재, 미래를 넘나드는 테마체험
 - 전통 웰빙(참살이) 식문화 체험 및 다양한 전통문화 체험
 - 속리산과 충주호를 중심으로 펼쳐진 백두대간의 속살 체험

- 지역 특산물인 향토 명품(예, 전통찻사발, 전통유기, 명주 등)과 이를 생산하는 명장을 방문하고 직접 체험해 볼 수 있는 전통예술 체험

3) 낙동강 관광루트

- 경북 북부의 유교문화권과 백두대간, 고령·성주의 가야문화, 남부권의 대구대도시권을 연계하는 광역순환 관광루트로 설정
- 풍류 관광 : 봉화(청량산)~안동(안동댐, 하회마을·병산서원)~예천(회룡포·삼강주막, 용궁역)~상주(경천대·회상나루)~구미(비산나루)~칠곡(호국의다리)~대구(도동서원)~고령(개경포마을) 등
- 풍경 관광 : 안동(구담보)~상주(상주·낙단보)~구미(구미보)~칠곡(칠곡보)~대구(달성·강정고령보)~합천(합천보) 등
- 가야 관광 : 초곡산성(양리고분군)·비슬산~대가야왕릉전시관~대가야박물관~지산동고분군~주산성~대가야역사테마관광지~우륵박물관~성주댐(아라월드)~해인사(합천)~거창박물관~수송대 등

4) 동해안 관광루트

- 동해안과 경주의 자연생태 및 역사문화자원과 더불어 안동·영주의 유교문화, 고령의 가야문화, 대구·포항·구미의 산업자원을 융합한 광역단위 관광프로그램을 개발
- 대구경북의 다양한 역사·생태·산업 관광자원 외에 울산의 현대자동차와 부산의 향만과 UN공원, 합천의 해인사, 창원의 산업시설, 거제의 대우조선소 등을 연계한 광역관광루트를 개발
- 대한민국 세계문화유산투어 : 경주의 불국사·석굴암, 남산 등 ‘부시 대통령 투어’, 안동의 하회마을, 봉정사 등 ‘엘리자베스 여왕투어’, 고령의 대가야, 합천의 해인사 등
- 대한민국 남부경제권 투어 : 경주(원자력발전소), 포항(포스코), 대구(삼성상회, DGIST), 구미(삼성·LG전자, 국가산업단지), 거제(대우조선소), 광양(제철) 등
- 대한민국 경제 1번지 투어 : 포항의 포스코와 울산의 현대자동차, 구미의 삼성전자, 경주·울진의 원자력발전소, 대구의 삼성상회, 거제의 대우조선소, 창원의 수출자유구역, 부산의 신항만 등

5) 관광코스

- 현대인의 관광욕구를 충족시킬 수 있는 다양한 ‘테마 관광코스’를 기획하여 경북관광 전담여행사와 잠재 관광자를 대상으로 홍보 및 판매

▼ 주요 관광코스(사례)

테마	주요 방문지	시군
힐링	<ul style="list-style-type: none"> 문경철로자전거 → 문경새재, 드라마세트장 → 새재할매집 → 문경도자기박물관 안동하회마을 → 터줏대감 → 안동한지심우체험작품관 	문경 안동
힐링	<ul style="list-style-type: none"> 예천진호양궁장 → 흥부네순대 → 용궁카페 → 금당실마을 소백산 자락길 제1코스 → 소백산 옛고을 밥상 	예천 영주
힐링	<ul style="list-style-type: none"> 금강소나무숲길 → 죽변항(폭풍속으로 드라마세트장) → 울진요트학교 한화리조트 백암온천 → 두들마을, 음식디미방 	울진 영양
레저	<ul style="list-style-type: none"> 문경새재 → 문경사격장 → 문경 STX리조트 → 문경 철로자전거 → 짚라인문경 → 오미자떡갈비 	문경
수학여행	<ul style="list-style-type: none"> 하회마을 답사 → 유교랜드 답사 대가야박물관, 왕릉전시관 → 지산동대가야고분군 탐방 → 대가야역사테마관광지(관람 및 4D영상) 	안동 고령
가족여행	<ul style="list-style-type: none"> 사과따기 체험 → 선비촌(or 소백산 철쭉) → 선비촌 종가집 소백산 풍기온천리조트 → 풍기인삼시장 → 분천역 산타마을 	영주 봉화
전통문화	<ul style="list-style-type: none"> 안동한지심우체험작품관 → 안동하회마을 → 전통문화체험 → 월영교 고택스테이 → 문경새재, 드라마세트장 → 경북전통음식체험관 → 모심정 → 문경도자기체험장 	안동 문경
전통문화	<ul style="list-style-type: none"> 달실마을 → 억지춘양시장 → 우둔명가 버섯불고기 → 비래미마을 분천역 산타마을 → 송이먹거리 골목 	봉화
청정자연	<ul style="list-style-type: none"> 주산지 → 주왕산국립공원 → 베스트웨스턴 포항 포항 운하크루즈 → 죽도시장 → 유하초전복 	청송 포항
블루로드	<ul style="list-style-type: none"> 영덕블루로드 → 영해관광시장 → 영덕해맞이캠핑장(캡슐하우스) 구룡포근대문화거리 → 구룡포시장 → 호미곶 	영덕 포항
행운	<ul style="list-style-type: none"> 석굴암(유네스코세계문화유산) → 테디베어박물관 → 순두부찌개, 썸밥 → 경주 전통시장 양동마을(유네스코 세계문화유산) → 포항 운하크루즈 → 호미곶, 등대박물관 	경주 포항
연인	<ul style="list-style-type: none"> 버드파크, 동궁식물원 → 청도 와인터널 → 청도프로방스 포토랜드 보문단지내 호텔 → 보문단지 호수산책 	경주 청도
농촌	<ul style="list-style-type: none"> 대가야박물관, 지산동고분군 → 개실마을(딸기/블루베리/엿/도자기) → 우륵박물관, 가얏고마을 세종대왕자태실 → 성주 한개마을 → 청도 감와인터널 → 청도프로방스 	고령 청도 성주
여성	<ul style="list-style-type: none"> 하늘호수 경산점 → 경산 스파월드 → 경산 마사지 → 대구 동성로(화장품, 쇼핑) 대구백화점(의류, 쇼핑) → 청도 와인터널 → 청도프로방스(포토랜드) 	경산 대구 청도

자료 : 경북나드리 홈페이지(www.gbtour.net) 참고

제2절 관광축제 및 이벤트 계획

1. 개최 현황

■ 문화부 문화관광축제와 경북도 지정축제는 총 17개

- 문화관광축제는 총 6개로 글로벌육성축제인 안동국제탈춤페스티벌 외에 최우수축제인 문경전통찻사발축제 등이 매년 개최
- 경북도 지정축제는 문화부 문화관광축제 선정을 목표로 시군 대표 11개 축제를 매년 서면 및 현장평가를 하여 지원
 - 이외에 개별지원축제는 호미곶한민족해맞이축제와 포항운하축제 등

▼ 경북축제 개최현황(2016년)

구 분		시군	축제명	기간	등급
문화부	글로벌축제	안동	국제탈춤페스티벌	9.30~10.9	글로벌
	문화관광축제	문경	전통찻사발축제	4.30~5.8	최우수
		고령	대가야체험축제	4.7~4.10	우수
		봉화	은어축제	7.30~8.6	우수
		포항	국제불빛축제	7.28~7.31	유망
		영덕	대게축제	3.31~4.3	유망
경북도	지정축제	청송	사과축제	11.4~11.7	최우수
		영주	한국선비문화축제	5.6~5.10	우수
		상주	이야기축제	10.7~10.9	우수
		영양	산나물축제	5.12~5.15	우수
		청도	반시축제	10.7~10.9	우수
		김천	자두·포도축제	7.16~7.18	유망
		영천	보현산별빛축제	7.22~7.25	유망
		경산	갯바위소원성취축제	9.23~9.25	유망
		의성	산수유꽃축제	3.26~4.3	유망
		울진	워터피아페스티벌	7.30~8.7	유망
		울릉	오징어축제	8.1~8.3	유망
	지원축제	포항	호미곶한민족해맞이축제	12.31~1.1	개별
		포항	운하축제	9.24~9.25	개별

2. 평가체계

■ 2002년부터 경북도 지정축제 선정 및 지원방안 모색

- 1시군 1축제 육성의 원칙 하에 도비예산 100백만 원을 차등 지급
 - 문경전통찐사발축제, 봉화송이축제, 울릉오징어축제, 포항과메기축제, 울진백암온천축제, 영덕바다음식축제 등

■ 2007년 지역축제 혁신을 통해 통합 및 구조조정 추진

- 시군 대표축제 육성, 유사중복 통합, 축제 육성 및 지원체계 마련 등을 통해 경쟁력과 자생력을 갖춘 축제를 발굴 및 육성
 - 시군 축제담당자 워크숍과 자문위원 간 협의를 통해 ‘경북 지역축제 혁신 발전방안’ 수립
 - 시군축제의 통합과 구조조정을 위한 인센티브 예산으로 전년 대비 5배가 증가한 500백만 원 확보

■ 2011년 객관적 평가와 컨설팅을 위해 현장 참관평가 도입

- 기존 서류평가와 더불어 객관적이고 공정한 평가체계 구축과 평가결과의 환류를 통해 경쟁력 있는 도지원축제를 육성하기 위해 축제전문가의 현장 참관평가 병행
 - 참관평가는 민간 축제전문가와 축제담당자가 주말을 포함해 1박2일 간 실시
 - 현장 점검 및 컨설팅한 결과를 차기년도 평가에 반영하고, 해당 지자체에 통보하여 축제기획 개선방안 모색

▼ 경북도 지정축제 평가항목

구 분	세부 내용	배점
축제 특성 및 콘텐츠	<ul style="list-style-type: none"> • 축제 주제(소재)관련 대표프로그램(Killer Contents) 완성도 • 축제 소재의 특이성과 매력성 • 타 축제와의 프로그램 차별성 • 지역 문화관광자원과 연관된 프로그램 개발 	70점
축제 운영	<ul style="list-style-type: none"> • 자원봉사자 교육시스템 등 행사장내 운영 효율성 • 접근성·공간배치 등 행사장 환경 • 주차장·화장실 등 편의시설 운영 적절성 등 • 축제 기획·운영 전문성 및 평가결과와의 활용 정도 • 축제 홍보의 효율성과 적절성 • 관람객 안전관리 체계 확립 등 	10점
축제 발전성	<ul style="list-style-type: none"> • 광역·기초단체의 예산·행정 지원규모 등 육성 의지 • 지역주민의 참여 의지 및 협조 수준 • 독립적인 축제조직체 구성 여부/ 축제 재정자립도 	10점
축제 성과	<ul style="list-style-type: none"> • 축제를 통한 관광객 유발 정도 및 지역경제 파급 효과 	10점

■ 매년 10개 내외 지역 축제에 대한 등급별 도비예산 차등 지원

- 문화체육관광부 문화관광축제에 선정된 시군을 제외한 지자체에서 제출된 시군 대표축제에 대한 평가를 통해 최우수, 우수, 육성으로 등급화하고 차등 지원⁴⁵⁾
- 제5차 권역계획 내 영덕대게축제는 2015년부터 문화부 문화관광축제로 선정되었으며, 청송사과축제와 영주선비문화축제 등이 문화관광축제로 진입하기 위해 노력

▼ 연도별 경북도 지정축제 현황

축제명	2012년	2013년	2014년	2015년	2016년
영덕 대게축제	○	○	○	-	-
영양 산나물축제	○	○	○	○	○
영천 보현산별빛축제	○	-	-	○	○
의성 산수유꽃축제	○	○	-	-	○
청송 사과축제	○	○	○	○	○
울릉 오징어축제	○	○	○	○	○
청도 반시축제	○	○	○	○	○
울진 워터피아페스티벌	○	○	○	○	○
경주 떡과술잔치	○	-	-	-	-
상주 이야기축제	○	○	○	○	○
영주 선비문화축제*	-	-	○	-	○
경산 갯바위소원성취축제	-	-	○	○	○
김천 자두포도축제	-	-	○	○	○

주 : * 영주 선비문화축제의 경우 2015년 '풍기인삼축제'로 지정

3. 추진 방향

■ 호치민-경주세계문화엑스포 성공 개최 지원

- 방콕, 이스탄불에 이어 2017년 호치민에서 개최되는 경주세계문화엑스포의 성공과 이를 통한 경북관광 국제화 추진
 - 주제 : 옛 바다를 통한 문명 교류
 - 기간 : 2017년 11월 (APEC 행사 전후, 25일 정도)
- 호치민시 전역에서 개최되는 2017경주세계문화엑스포는 한류문화(K-pop, K-drama, K-food, K-fashion, 3D 영상)를 중심으로 경북과 경주의 전통무예, 전통놀이체험, 공연, 유물전 등이 운영
 - 이외에 문화경제포럼, 상품박람회, 수상인형극, 미술전, 사진전이 병행 개최

45) 지원금액은 선정 축제 수에 따라 변경 가능

■ 3대문화권과 연계한 지역방문의 해 추진

- 기 추진 중인 3대문화권 사업의 완료 시점을 감안하여 ‘경북방문의 해’ 사업을 추진하는 것이 바람직하며, 필요시 대구시와의 연계를 추진
 - 3대문화권 주요 시설 홍보 및 체험프로그램 시범 운영
 - 관광권역별 추진과 핵심이벤트 기획을 통한 전방적인 홍보마케팅 전개

■ 마을 단위 전통축제 상설프로그램화 추진

- 경북의 주요 관광명소와 연계하여 백두대간, 동해안, 낙동강 등지의 마을을 중심으로 지역의 놀이문화를 계승하는 축제이벤트를 지원
 - 전통문화 : 동제, 성황제, 대동놀이, 풍물놀이, 단오제 등
 - 생활문화 : 농·산·어촌 체험, 유교체험, 인물체험 등
 - 도시문화 : 원도심체험, 골목체험, 스토리체험 등

■ 관광권역별 대표축제 중심의 혁신방안 검토

- 2007년에 실시한 경북도 지역 축제에 대한 구조조정 이후 산발적으로 개최되는 축제이벤트와 효과성이 미흡한 이벤트에 대한 통폐합 방안을 검토
- 통폐합 내지 취소를 통해 신규 축제 발굴 및 통합축제 개최 지원
 - 관광권역별 개발방향에 부합하는 신규 축제 검토
 - 관광권역별 시군별 통합축제 검토
- 동해안 축제의 경우 문화예술 관련 가요제와 음악회, 종목별 해양레포츠축제를 5개 시군이 통합하여 격년제나 순회하면서 개최하는 방식 검토
 - 가칭, 동해안뮤직페스티벌은 포항칠포재즈페스티벌, 포항해변전국가요제, 경주관광 해변 가요축제, 영덕해변축제, 울릉해변가요제, 대한민국 독도포크&락페스티벌, 독도음악회를 통합하여 순번제로 개최
 - 가칭, 동해안 트라이애슬론대회는 포항전국트라이애슬론대회, 울진트라이애슬론대회, 울릉독도 철인3종경기대회를 통합하여 순번제로 개최
 - 가칭, 동해안호국축제는 일월문화제, 호미문화제, 문무대왕 추모예술제, 이사부축제, 수토사 뱃길 재현 체험행사를 시군별로 동일한 시기에 통합하여 개최

제3절 관광홍보 및 마케팅 계획

1. 관광 홍보마케팅

1) 여건 분석

- 민간위탁 사업 중심인 관광홍보마케팅 추진이 대부분
 - 외래 관광객 유치 해외마케팅, 관광홍보마케팅, 중앙 지자체 공동협력, 전략마케팅, 만리장성프로젝트, 대구경북 방문의 해 추진 등
- 순수 관광홍보마케팅 사업예산 감세
 - 외래 관광객해외마케팅, 관광홍보마케팅사업 등 순수 마케팅 사업예산은 전년도 대비 감소
 - 지자체 문화관광축제 지원, 관광상품개발, 관광이벤트사업 등의 예산은 증가
- 관광수요 확대를 위한 공격적인 관광홍보마케팅 필요
 - 기존의 사업시행 중심의 관광홍보마케팅에서 벗어나 수요시장을 면밀히 분석하고 체계적으로 접근하는 전략적 마케팅 추진

2) 수요 창출형 관광홍보마케팅 전개

■ 내외국인 초청 팸투어 강화

- 국내외 광고매체와 유력 언론사, 전문잡지, 여행업자, 주한 외국인 유학생 등을 대상으로 한 체계적인 ‘현장답사형 팸투어 프로그램’ 실시
 - 여론형성층 대상으로 경북 관광정보와 역사적 사건 등을 제공
 - 지역을 소개로 한 방송프로그램 제작 유도
 - 국내외 학교 대상으로 한 수학여행 및 문화체험단·사찰단 유치
- 외국인 초청 팸투어는 국적별·테마별로 실시해 시장별 관광선호도를 감안하여 프로그램 기획
 - 힐링관광(경북 북부권), 산업관광(포항, 구미), 블루테라피관광(동해안) 등

■ 해외 대표 관광시장 집중 공략

- 해외홍보설명회, 관광교역전, 해외홍보사무소 등 외래 관광객 유치를 위한 공격적 해외홍보 마케팅 추진
- 한국관광공사, 한국무역공사, 기업체 해외지사 등과 연계한 관광홍보 네트워크를 구축해 경북의 다양한 문화자원과 우수한 자연경관의 적극적 홍보
- 해외홍보사무소를 추가 신설하여 ‘경북관광 홍보네트워크’를 확대
 - 단일 홍보사무소가 어려울 경우 대구 등 인근 광역지자체와 컨소시엄을 구성하여 홍보사무소를 신설해 투자비는 절감하고 관광네트워킹 전략마케팅은 확장

3) 시대흐름에 맞는 스마트 홍보마케팅 추진

■ 스마트폰을 활용한 관광마케팅

- 스마트폰 사용인구의 급증으로 시간·장소에 구애받지 않고 정보를 획득하고자 하는 관광객의 욕구에 부응하는 시책 추진
- 경북관광 모바일 웹사이트 구축
 - 경북나드리를 모바일 앱으로 개발하여 보급
- 경북 3대 권역별 스토리텔링콘텐츠 구축
 - GPS와 연동하는 콘텐츠 구현으로 이용자가 자신의 현재 위치에서 다국어 콘텐츠와 스마트폰용 지도를 편리하게 이용할 수 있는 시스템 구현
- 경북 도내 주요 관광지 스마트폰 이용 서비스 개선
 - 경북 주요관광지를 무료 WiFi 존으로 구축
 - 다국어 지원서비스, 주변 정보 제공

■ IPTV 기반 문화관광 글로벌 방송 기반 구축

- IPTV 서비스 개시로 해외 디지털미디어 산업이 급성장하고 콘텐츠 수요도 증대
- 지자체, 관련 기관, 유네스코, 해외관광청 등과 제휴한 ‘글로벌 문화관광콘텐츠 아카이브 센터’ 구축
 - 스토리텔링 콘텐츠 제작, UCC·PCC 수집 및 가공, 게임·애니메이션·영화사 제휴, 여행사·숙박업체 등 관광업체 제휴, 교민 및 유학생 연계
- 글로벌 관광수요를 위한 양방향 지식전달서비스 구축

- KT 쿱-TV 등에 IPTV ‘경북문화관광포털’ 운영 및 지원을 통해 관광상품 예약 및 판매
- 중국, 일본, 미국, 인도 등 IPTV 가입자 대상 <경북문화관광포털> 론칭 및 운영
- 국내외 유적지 DID에 경북관광콘텐츠 노출

2. 관광인력

1) 경북 특화 문화관광 인력 전문화

■ 기본방향

- 공무원, 문화관광해설사, 관광사업 종사자 등 관광관련 인적자원을 대상으로 한 교육과정을 분리하여 맞춤형 교육 실시
- 경북은 연 8회 600명 정도의 인원을 대상으로 ‘경북관광아카데미’를 운영
 - 직무역량 강화 : 관광개발, 관광정책, 축제관련 공무원 및 관계자 등
 - 친절소양 교육 : 관광사업·고택체험·해수욕장 종사자 등
- 문화관광해설사는 역량강화를 위해 소양 및 전문지식 교육을 통해 자질과 능력이 뛰어난 인력을 전문화 추진
- 종사자는 친절, 청결, 요금만족, 안전을 핵심 키워드로 4대 이미지 메이킹 전략을 추진

■ 공무원 직무역량 강화

- 경상북도 및 시군별 관광관련 공무원을 대상으로 한 관광행정의 전문성과 관광산업 활성화를 위해 관광전문교육을 실시
 - 분야별 교수, 전문가를 초청하여 세미나 형식의 토론 위주로 수업 진행
 - 세미나 수업 외에 국내외 성공사례 지역에 대한 현지답사를 통해 노하우 획득 및 국제적 관광마인드를 배양
 - 교육성과의 극대화를 위해 평가체계를 구축하고, 우수자에 대한 인센티브 부여
- 관광행정의 효율적인 추진과 부서 간의 연계성 강화를 위해 타 부서 관광관련 업무 공무원을 초청하여 사업추진 방향 및 성과, 재정현황 등에 대한 쉼터 토크 형식의 세미나를 정기적으로 개최
- 특정한 분야의 경우 일정비율 외부 전문가를 선발하여 업무능력 향상 및 조직 분

위기를 개선

- 관광개발, 관광홍보, 관광마케팅, 컨벤션산업, 축제이벤트 분야 등

■ 관광종사원 친절서비스 교육

- 관광사업체의 영세성으로 인해 자체 사내교육 및 민간부문의 교육인프라가 형성되어 있지 않아 전문성 향상을 위한 지역차원의 재교육시스템 도입이 필요
- 이론과 실무 중심의 교육훈련을 통해 서비스 질 향상, 마인드 제고, 직무만족, 전문지식 습득 등 전문성을 강화
 - 자발적인 참여 활성화를 위해 관광기업에 대한 인센티브 부여 및 이수자에 대한 인사고과 평가 시 반영을 유도
 - 관광기업의 비수기 기간을 고려한 연간 교육일정을 작성하고, 관광교육 전문가를 관광기업에서 직접 파견하여 교육훈련의 효율성을 제고

2) 지역대학 연계 전문인력 양성

■ 산·학·연·관 협력네트워크 구축

- 경북도는 지역 내 관광자원과 관련 정보를 제공하고, 관광사업체는 경북관광 여행 상품을 개발하는 등 협력네트워크를 통해 시너지 효과를 극대화
 - 대학은 지역 전문인력 양성과 관광시장 동향, 상품개발을 위한 연구기능을 수행
 - 관광업계 중간관리자를 위한 교육프로그램을 개발하고 교육비를 경상북도가 일부 지원

■ IT 관련 관광전문인력 양성

- 디지털 기술에 의한 경영환경 변화와 인터넷 기반산업의 성장에 따른 IT 관련 관광전문인력의 양성 필요
 - 관광콘텐츠학, 관광정보학, 관광홍보학 등 전공 간의 연계를 통해 관광 전문지식과 멀티미디어 기술을 함께 갖춘 전문인력을 배양

■ 대학생 관광인턴십 활성화 지원

- 지역맞춤형 인재의 양성을 위해 대학 산학협력단과 연계하여 대학생 인턴십을 지속적으로 추진
- 경상북도, 지자체, 경북관광협회, 경북관광공사, 축제위원회, 6차산업 사업단 등 실무를 학습할 수 있는 공공기관을 대학에 최대한 개방하여 인턴십의 성과를 도출

3. 경상북도 관광브랜드 확립

■ 지역콘텐츠를 활용한 ‘관광브랜드’ 도입

- 경북도가 보유하고 있는 자원성과 역사문화를 활용하고 확대하여 경북관광을 축약적으로 전달할 수 있는 브랜드 개발사업 추진

■ (1단계) 지역콘텐츠 조사

- 경북소재 자연자원, 인문자원, 스토리자원을 포괄하는 통합적 지역콘텐츠 조사 시행
 - 기존의 문화관광자원, 스토리텔링 콘텐츠 등을 총망라하여 관광브랜드 개발

■ (2단계) 관광 브랜드 제작 및 브랜드 아이덴티티 강화

- 관광 브랜드를 대상으로 한 포지셔닝, 로열티 확립, 확장 전략 수립
 - 일관성, 계속성, 의도성을 기반으로 브랜드 아이덴티티 지속 홍보

■ (3단계) 관광활성화를 위한 브랜드 활용 극대화

- 지역 관광홍보마케팅 단계에서 관광브랜드의 반복적 노출 및 활용
 - 브랜드 인지도 조사 및 관련 연구 장려
 - 지역민 대상의 브랜드 확산

제4절 관광안내정보체계 구축 및 계획

1. 기본방향

- 관광안내정보는 지역 홍보를 통해 타지역민의 관심과 흥미를 유발하는 효과가 상당
- FIT관광객과 자가용 이용 관광객의 증가세를 감안한 관광안내 정보를 지속 제공
 - 경북여행 포털사이트 운영, 경북여행어플 업그레이딩, 관광안내표지판 신설 및 정비 등을 실시하고, 관광안내지도, 관광안내책자, 멀티미디어 안내콘텐츠 등을 제작
- 누구나 언제 어디서나 원하는 관광정보를 구득하고 예약할 수 있는 장애 없는 관광안내시스템 구축
 - 모바일, 인터넷 등 새로운 정보전달 매체를 적극 활용하고, 표적시장에 적합한 소프트웨어를 개발

2. 오프라인 관광안내체계 구축

1) 여건분석

- 관광안내시설은 관광객이 관광목적지를 최초로 경험하는 공간으로서 지역이미지 형성에 중요한 역할을 담당
- 경북 내 82개소 관광안내시설에 82명(도 5개소 19명, 시군 36개소 63명)의 안내원이 배치되어 관광객의 관광편의를 위한 안내서비스를 제공
 - 포항, 경주, 안동, 영주, 상주, 성주, 의성, 영덕 등 8개 시군에 집중 배치
 - 외국어안내원(영어, 일본어, 중국어)은 17개소 관광안내시설에 배치
- 관광안내소는 관광안내지도, 관광홍보리플릿 등 기본적인 관광안내정보를 제공하거나 관광안내원·문화관광해설사가 상주하는 장소로 인식되어 고급관광정보서비스나 공간디자인 차원에서 일반 관광객들의 활용 미흡
 - 해당 관광지에서 사전 예약 없이 문화관광해설을 지원 받기는 어려우며 관광안내소에서 제공하는 홍보자료의 지협성으로 관광객의 정보서비스 욕구에 미달하는 편
 - 관광객의 시선을 끌 수 있는 이색적인 외관의 관광안내소가 부재하며, 내부에서 이용 가능한 시설도 제한적

2) 관광안내소의 지속적인 확충과 서비스기능 강화

- 기존 관광안내소 외에 교통 결점지나 관광거점 지역에 관광안내시설을 추가로 설치해 관광편의를 제공
 - 주요 명소 내 관광안내소는 숙박·교통·상품 및 예약 정보를 제공와 각종 입장권·관광지도·전화카드·기념품 등을 판매하고 관광할인쿠폰 제공
 - 관광거점 내 관광안내소는 안내정보 제공, 여행일정 상담, 숙박시설 검색 및 예약, 항공·열차승차권 발매, 정보교류, 기념품 구입, 불편사항 처리, 환전, 물품보관, 휴식제공 등 멀티 서비스를 제공하는 원-스톱 서비스체계로 구축
- 관광안내원의 서비스 질을 제고시키기 위해 정기적인 교육훈련과 순환근무제 실시
 - 안내소 내 근무에만 머무르지 않고 관광객을 찾아가는 서비스를 제공하여 관광안내소와 관광안내원에 대한 이미지 개선
- 관광안내소 운영 활성화와 안내 인력의 모니터링을 연계
 - 우수 안내원 및 관광안내소에 대한 인센티브를 제공하여 자부심을 고취시키고 동기를 부여
 - 지역 내의 관광, 문화, 외국어 분야 인적자원을 자원봉사자로 관리하는 시스템을 구축하여 성수기에 활용하는 방안을 검토
 - 서울의 ‘움직이는 관광안내소’와 강원도의 ‘관광안내주유소⁴⁶⁾’를 벤치마킹

3) 다국어 관광안내표지판 설치 및 개보수

- 종합관광안내도, 관광안내표지 등의 지속적인 설치와 개보수 추진
- 누구나 쉽게 이해할 수 있는 관광안내표지판 설치
 - 기존의 통일성 없는 안내표지판을 픽토그램을 활용하여 체계적으로 정비하고 관광객의 동선을 감안하여 추가 신설
 - 첨단 제작기법을 이용한 지역의 독특한 디자인과 색상, 캐릭터를 활용하여 지역 이미지를 부각시키도록 유도
 - 관광지와 교통시설 간 연계성의 강화를 위해 통일된 그래픽 요소를 도입하여 관광정보 전달의 효율성을 제고

46) 국도변의 첫 번째 위치 주유소에서 자가운전 여행객들에게 주변 관광지 안내도와 홍보물을 배부하는 관광안내서비스 제공

- 개별 관광지의 주요 매력자원을 안내판에 표시하고, 관광자원의 매력도에 따라 계층화한 안내체계를 구축
- 고속도로 I.C와 시각적 초점부, 지자체 간 접경지역에 안내판을 설치하고, 국도 연결 노선과 역, 터미널, 공항, 항만 등에 표지판을 설치하여 정보와 접근성을 제고

4) 관광안내지도 및 관광안내책자 제작

- 경북 대표 체험거리 기념지도 제작
 - 경북의 대표적인 체험거리를 선정한 후 각각의 개별지도를 제작하여 무료기념품으로 배포하고, 지정된 모든 체험거리를 방문하면 ‘경북 체험지도’가 될 수 있도록 기획
- 한국도로공사와 연계한 경북관광안내지도 제작
 - 한국도로공사가 제작·배포하는 전국지도와 연계하여 뒷면을 ‘계절별’ 경북관광지도로 제작하여 시군 추천관광지를 소개
- 관광안내책자 제작
 - 시군별 대표 관광매력물을 선정한 후 이미지를 중심으로 관광안내책자 및 관광팸플릿을 한국어·영어·일본어·중국어로 제작하여 배포

3. 온라인 스마트 관광안내체계 구축

1) 경북 나드리 웹사이트 강화

■ 경북 나드리 웹사이트 시스템 보완 및 홍보 확대

- 경북은 1998년 경북관광시스템을 최초로 구축한 이래 2006년 시스템 전면 개편, 2008년 경북관광시스템 콘텐츠 보강 등의 사업을 거쳐 현재의 관광전문웹사이트인 경북나드리(<http://www.gbtour.net>)를 운영
 - 관광전문 전자지도 서비스, 문화관광해설사 온라인 예약시스템 등을 운영
- 경북나드리에 대한 홍보 강화로 잠재관광객들이 웹사이트를 통해 유익한 관광정보 서비스를 제공받고 활용할 수 있도록 유도
 - 관광지, 맛집, 숙박시설, 지역특산물, 축제·이벤트, 체험상품, 추천관광, 지도, 안내책자 e-Book, 관광안내소 등 다양한 정보를 제공

- 관광지, 숙박업, 음식업, 여행업, 교통업 등 관련 관광업계와의 잠재 관광객을 연결하는 매개체로서의 허브(hub) 사이트 역할을 담당
 - 볼거리, 잘거리, 먹거리, 여행코스, 여행이야기, 관광안내, 공개마당 등으로 구성

▼ 경북나드리 관광콘텐츠 구성 현황

구 분	세 부 콘 텐 츠
볼거리	• 축제, 산, 수목원, 하이킹, 바다, 강, 호수, 휴양지, 문화시설, 문화재, 사찰, 고택, 서원, 관광지, 전통시장, 체험 등
잘거리	• 호텔, 리조트, 모텔, 펜션, 게스트하우스, 한옥스테이, 템플스테이, 자연휴양림, 수련원, 야영장, 민박 등
먹거리	• 한정식, 한식 고기류, 한식 해물류, 일반한식, 중식, 일식, 양식, 디저트, 채식 등
여행코스	• 여행코스 만들기, 여행코스, 여행상품, 시티투어, 도보여행, 자전거길, 관광열차, 수학여행 등
여행이야기	• 교과서 체험여행, 축제이야기, 전통시장, 템플스테이, 오토캠핑, 면서기가 추천하는 단골맛집, 전통시장 100선 100미, 대물림 향토맛집 등
관광안내	• 교통안내, 관광안내 1330, 문화관광해설사, 관광안내소, 관광지 등록신청 등
공개마당	• 경북여행어플, 경북여행책자, 관광사진갤러리, 홍보동영상 등

- 관광객이 여행 중 기록한 관광지 정보, 사진 등을 공유할 수 있는 시스템을 구축하여 관광정보의 자발적 발신과 경북관광 홍보를 연계
 - 최근 관광객들은 자신의 여행일지를 사진, 그림, 메모 등을 통해 기록하고 이를 공유하는 문화가 확산
 - 관광객이 SNS 등에 여행기록을 등록하고 경북나드리와 연결시켜 경북나드리 이용자와 공유할 수 있는 시스템을 도입

■ 비콘(Beacon) 활용 모바일 안내체계 구축

- 사물인터넷(IoT) 기반 비콘 시스템 구축
 - 비콘 시스템은 저전력 블루투스를 통한 차세대 스마트폰 근거리 통신기술로서, 반경 60~70m 범위 안에 있는 사용자 위치를 찾아 특정장소 안내, 모바일 결제 등 메시지를 전송
 - 2018평창동계올림픽 개최를 계기로 구축된 ‘강원관광 모바일앱 시스템’을 벤치마킹
- 표적시장 맞춤형 비콘 활용 모바일 시스템 구축
 - 필요시 중국 관광객을 표적시장으로 안동과 경주의 주요 관광지와 역, 버스터미널, 음식 거리 등에 ‘중국어 모바일 안내시스템’을 시범 운영

■ 문화관광해설 온라인 안내예약시스템 강화

- 경북은 주요 관광지에 관광안내소를 설치하여 문화관광해설사를 배치하고 있지만

여러 가지 요인에 의해 관광객들의 활용도는 상대적으로 미흡한 편

- 경북나드리 홈페이지의 관광안내 코너에서 문화관광해설사 메뉴를 선택하여 해설사 배치현황을 파악하고 희망시군의 해설을 신청하면, 해당 시군별 문화관광홈페이지와 연결되어 문화관광해설 신청하는 형태로 운영 중
- 23개 시군 중 원하는 지역, 날짜를 선택하면 해당 지역 문화관광해설사에 관한 정보 및 해설가능 여부가 제공되며 문화관광해설을 원할 경우 회원가입을 한 후 신청 가능
- 해설사 이름, 성별, 전화번호, 지원 가능한 언어, 신청자가 원하는 해설사를 선택해 예약가능한 시스템으로 방문객의 접수처리 상태를 문자로 통보하는 서비스 제공
- 향후 온라인 사전예약서비스에 대한 기능을 확대해 관광객의 심리적 부담감 해소와 해설사 인력풀의 탄력적 운용을 극대화하는 대안을 모색

2) 모바일 관광안내시스템 구축

■ 경북여행어플 업그레이딩

- 스마트폰 사용자의 급증과 함께 시간·장소에 구애받지 않고 정보를 획득하고자 하는 다양한 잠재 관광객의 욕구에 부응하는 모바일 관광콘텐츠서비스를 제공
- 현재 GPS와 연동하여 내 주변 관광지를 제공하고 있으나, 다국어 콘텐츠와 스마트폰용 지도를 편리하게 검색할 수 있는 연동시스템은 미흡
- 향후 경북을 방문하려는 다양한 잠재 관광소비자의 욕구와 여행편의 제공을 위해 지속적인 보완과 신규 기능 개발이 필요
- 도보관광객을 위한 지도 검색 및 다운 시스템, 외래 관광객을 위한 다국어 경북관광 모바일 서비스, 모든 관광객을 위한 숙박안내-예약-결제시스템 구축 등을 추진

■ 멀티미디어 관광안내 콘텐츠의 지속적 제작시스템 구축

- 모바일 이용객의 특성상 동영상 등 멀티미디어 콘텐츠 방법의 경북홍보 영상물, 인터넷 방송국 연계 홍보물, 전설이나 역사를 스토리텔링한 컴퓨터 게임이나 시나리오 홍보물, 웹진(web-zine) 등의 제작이 필요
- 이용자 참가형 멀티미디어 콘텐츠 등록 시스템의 운영과 분기별 최우수 멀티미디어 콘텐츠 선정 등의 인센티브를 도입해 우수콘텐츠의 자생적 발굴과 확대 생산을 유도

4. 온·오프라인 문화관광자원 아카이브 구축

1) 기본방향

- 경북의 다양한 유·무형의 문화관광자원 정보와 이들 정보를 발굴하고 활용하는 산·학·연·관의 데이터베이스 구축이 필요
 - 인적·물적자원, 소프트웨어자원을 아우르는 문화관광 콘텐츠산업의 육성 기반을 조성
- 급속도로 변화하는 관광객의 수요에 대응하기 위해서는 문화관광자원 데이터베이스를 구축하여 이를 바로 활용할 수 있는 시스템을 도입
 - 문화관광자원의 발굴, 보전 및 활용을 위해 관련 주체간의 공감대 형성과 적극적인 참여를 유도

2) 사업내용

■ 관련 기관 간 연계협력 네트워크 강화

- 관련 자료를 자발적으로 발굴하여 데이터베이스에 등록하는 시스템 구축
- 관련 기관 간 자료 발굴 및 등록을 위한 업무협약 체결 추진

■ 기존 Data Base 구축이 아닌 지능형 DB 및 커뮤니티 구축

- 지역 문화관광 업체 정보 DB 구축
- 지역 문화관광 관련 연구자·전문가 정보 DB 구축
- 지역 문화관광산업 관련 종사자 및 관련학과 졸업생 DB 구축
- 박물관·문화원, 유·무형 유적과 유물, 학술자료 등의 디지털화와 유통 플랫폼 구축
- 문화관광 콘텐츠 지원기관 DB 구축

■ 아카이브 자원 활용대회 등 지속적인 관광상품혁신체계 구축

- 아카이브에 구축된 자원을 활용하여 새로운 관광상품 및 프로그램을 기획하는 주민참여형 경진대회 지속 개최
- 실현가능성, 독창성 등을 평가해 최우수 상품 및 프로그램을 선정하고 관계기관이 협력하여 아이디어를 실현화하는 체계 구축
 - 관련 연구자 및 전문가, 문화관광산업 종사자 등으로 평가위원회 구성

제6장

관광사업 집행계획

제1절 사업 추진 체계

제2절 투자계획 및 자원조달
방안

제3절 개발효과 분석

제6장 관광사업 집행계획

제1절 사업 추진 체계

1. 사업 추진 방식

■ 관광진흥법에 의거한 관광지 및 관광단지 지정을 통한 관광개발 추진

- 기존 관광(단)지와 신규 개발예정지구는 관광진흥법 ‘관광지 지정 등’에 의거하여 개발사업을 추진
 - 관광단지는 민간사업자 중심으로 추진하되 관광지는 지자체를 중심으로 추진하면서 필요시 민간자본을 유치하는 전략을 강구
 - 관광자원개발사업은 관광진흥법에 의거하여 지자체 추진

▼ 신규 관광(단)지 개발예정지구 사업 방식(안)

구 분	근거 법규	추진 방식
코스타밸리지구	• 관광진흥법 관광단지 지정	• (주)중원 + 민자 유치
금호지구	• 관광진흥법 관광지 지정	• 영천시 + 민자 유치

주 : 기존 관광(단)지는 원안대로 추진

2. 사업 추진 일정

■ 기본 방향

- 제6차 권역계획의 다양한 관광(단)지와 관광자원개발사업의 원활한 추진을 위해 사업추진의 용이성과 파급효과, 집행재원의 규모, 자원조달의 가능성 등을 감안한 단계별 추진이 바람직
- 제5차 권역계획과의 정합성과 제6차 권역계획 기간 내 사업의 우선순위와 주요 관광환경 변화 등을 고려하여 3단계로 설정

■ 추진 단계 설정

- 1단계(2017~2018년)는 제5차 권역계획의 지속사업과 제6차 권역계획을 선도할

수 있는 광역권 관광개발사업의 조기 추진과 신규 관광(단)지의 지정시기로 설정

- 2단계(2019~2020년)는 제6차 권역계획의 신규 관광자원개발사업의 계획 수립과 행정 절차 이행을 중점적으로 실시하는 시기로 설정
- 3단계(2021년 이후)는 제6차 권역계획 기간 내 완료될 광역권 관광개발사업의 운영을 준비하고, 노후화된 관광(단)지의 리모델링 계획을 수립하는 시기로 설정

■ 사업 추진

- 제6차 권역계획에 포함된 관광(단)지와 신규 개발예정지구, 관광자원개발에 대한 5년간의 단계별 추진 일정을 수립
 - 신규 관광개발사업의 경우 계획 수립, 행정 절차, 토지 수용, 사업추진 등의 구체적인 추진 일정을 제시해 권역계획 기간 내 실현가능성을 제고
 - 광역권 관광개발사업은 국책사업이라는 관점에서, 생활권 관광개발사업은 향후 추진여부에 대한 객관적인 검토가 필요하다는 측면에서 제외

▼ 관광자원개발사업 추진 일정(안)

구 분	2016년 이전	2017년	2018년	2019년	2020년	2021년
가일마을 한류문화 관광자원화	계획 수립 및 행정절차	조성 및 활성화				
낙동강 휴 관광벨트 조성	행정절차	조성 및 활성화	-	-	-	-
진남교반 관광자원화	계획 수립	행정절차 및 예산 확보	조성 및 활성화	-	-	-
죽계구곡 관광자원화	계획 수립	조성 및 활성화	-	-	-	-
빙계얼음골 관광자원화	계획 수립	행정절차	조성 및 활성화	-	-	-
산촌빌리지 조성	행정절차	토지수용, 조성 및 활성화	-	-	-	-
비룡산 관광명소 개발	행정절차 및 예산 확보	조성 및 활성화	-	-	-	-
국제밤하늘보호공원 테마가 있는 정거장 조성	계획 수립	행정절차 및 조성, 활성화	-	-	-	-
태행산 꽃돌여행 생태탐방로 조성	계획 수립	행정절차 및 조성	-	-	-	-
구미강변 친수레저파크 조성	행정절차	조성 및 활성화	-	-	-	-
보현산천문과학관 증축	계획 수립	행정절차 및 조성, 활성화	-	-	-	-
오도체험장 조성	-	계획 수립 및 조성	-	-	-	-
부향댐 수변경관 조성	-	행정절차	조성 및 활성화	-	-	-
까치산~호산 보행교 조성	계획 수립	행정절차	조성 및 활성화	-	-	-
호국문화체험 테마공원 조성사업	계획 수립	행정절차 및 조성	-	-	-	-
독용산선 별내림 산성촌 조성	계획 수립 및 행정절차	토지수용, 조성 및 활성화				-
봉화산 정비 및 관광자원화	계획 수립	조성 및 활성화	-	-	-	-
중앙산 폐철도 관광자원화	-	행정절차	조성 및 활성화, 사업자 유치	-	-	-
호미반도 해안둘레길 조성	계획 수립 및 행정절차	조성 및 활성화				-
신라 차(茶)문화 융성사업	계획 수립 및 행정절차	조성 및 활성화	-	-	-	-
코리아 둘레길 에코트레일 조성	계획 수립 및 행정절차	조성 및 활성화	-	-	-	-
죽변등대 스카이라이프 설치	계획 수립 및 조성	-	-	-	-	-
울릉 지오투어리즘 관광자원개발	조성 및 활성화			-	-	-

주 : 해당 지자체 관광자원개발사업 반영 요청자료를 반영하여 제작성

▼ 기존 관광(단)지 추진 일정(안)

구 분	2016년 이전	2017년	2018년	2019년	2020년	2021년	2022년 이후
원안 추진 사업	안동문화단지	계획보완 및 민자 유치, 활성화 추진					
	안동하회	계획 변경	민자(숙박시설) 조기 완공 및 활성화				
	예안현	계획 변경	-	-	-	-	-
	영주순흥	지속 관리					
	문수	관광지 조성 및 활성화		-	-	-	-
	경천대	계획 변경	-	-	-	-	-
	회상나루	관광지 조성 및 활성화		-	-	-	-
	문경온천	관광지 조성 및 민자 유치, 활성화 추진				-	-
	청송주왕산	계획 변경	-	-	-	-	-
	선바위	관광지 조성 및 활성화					
	예천포리	관광지 조성 및 민자 유치		-	-	-	-
	예천삼강	관광지 조성 및 활성화		-	-	-	-
	오전약수탕	계획 변경	-	-	-	-	-
	청도용암온천	계획 변경	-	-	-	-	-
	청도신화랑	관광지 조성	-	-	-	-	-
	가산산성	계획 변경	-	-	-	-	-
	고령부례	계획 변경	-	-	-	-	-
	보문	계획보완 및 민자 유치, 활성화 추진		-	-	-	-
	감포해양	계획보완 및 민자 유치, 활성화 추진					
	마우나오션	계획 변경 및 조성		-	-	-	-
	호미곶	관광지 조성 및 민자 유치			-	-	-
	장사해수욕장	관광지 조성 및 민자 유치, 활성화 추진					-
	고래불	관광지 조성 및 민자 유치, 활성화 추진					-
	백암온천	관광지 조성 및 민자 유치, 활성화 추진				-	-
	울릉	계획 변경	-	-	-	-	-
	개척사	계획 변경	-	-	-	-	-
계획 보완 사업	풍기온천	계획 보완 및 민자 유치, 관광지 조성				-	-
	부석사	계획 보완 및 관광지 조성					
	의성탐산온천	관광지 조성 및 민자 유치			-	-	-
	다덕약수탕	계획 변경	-	-	-	-	-
	경산온천	계획 변경	-	-	-	-	-
	치산	계획 변경	-	-	-	-	-
	성류굴	관광지 조성 및 활성화		-	-	-	-
추진 취소 (권고) 사업	문장대온천	취소 검토		-	-	-	-
	상리	취소 검토 내지 계획 보완		-	-	-	-
	김천온천	취소 검토		-	-	-	-
	청도온천	취소 검토		-	-	-	-

주 : 해당 지자체 관광(단)지 설명자료와 제6차 권역계획 평가 유형화를 반영하여 재작성

▼ 신규 관광(단)지 개발예정지구 추진 일정(안)

구 분	2016년 이전	2017년	2018년	2019년	2020년	2021년	2022년 이후
코스타밸리지구	토지매입	계획보완 및 행정절차		관광단지 조성 및 자본 유치			활성화
금호지구	계획보완 및 행정절차			관광단지 조성 및 자본 유치			

주 : 해당 지자체 개발예정지구 반영 요청자료를 반영하여 재작성

3. 지원 체계 정비

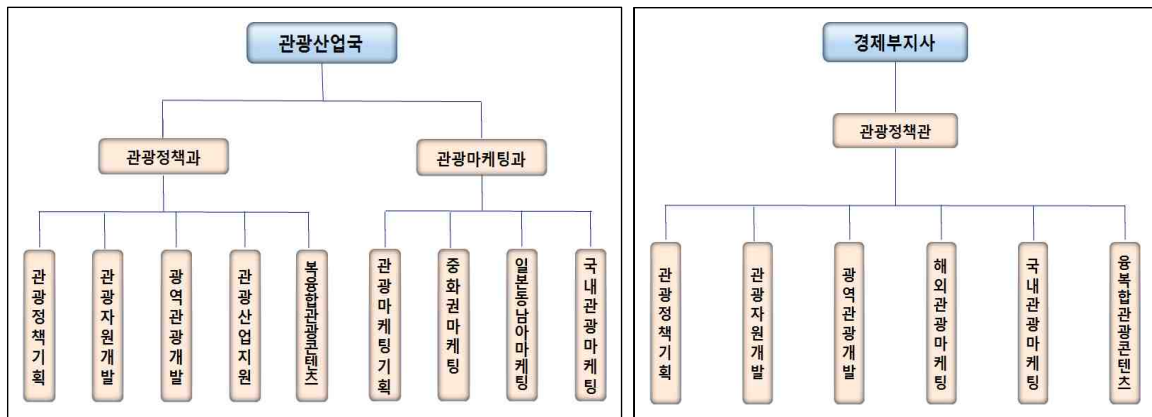
1) 관광전담조직 혁신

■ 추진 배경

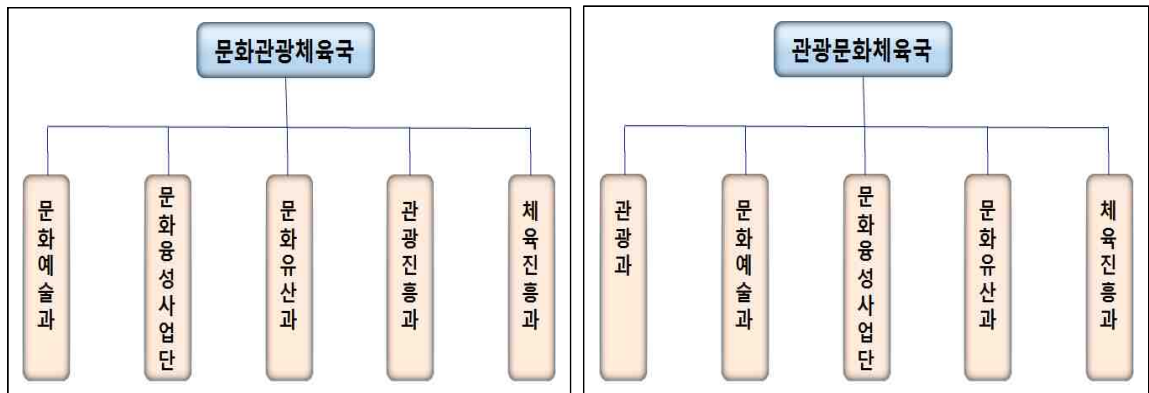
- 제6차 권역계획 비전과 목표 달성을 위해 관광행정과 경북관광 마케팅 전담기구의 조직을 재편해 관광정책 추진의 효율성 제고
- 관광산업의 융·복합화와 다양화를 감안한 전담조직 혁신을 통해 국내외 관광객 유치정책 및 관광개발 활성화의 컨트롤타워 기능 강화 추진

■ 경북도 관광조직 확대

- 기존 관광전담부서를 융복합관광 분야를 포함해 종합적인 관광행정의 수립과 추진이 가능한 수준으로 확대 및 재편
 - 미래 먹거리산업으로서 기존 한류관광, 의료관광, MICE관광, 음식관광, 농촌관광 등을 포괄하는 관광조직 기능 강화
- 경북 관광산업의 중요성을 감안해 다양한 측면의 관광행정조직 대안을 제시
 - 1안은 관광진흥과를 관광정책과와 관광마케팅과로의 분과를 추진하고, 필요시 문화관광체육국을 재편해 관광산업국을 신설
 - 2안은 '산업으로서의 관광' 육성을 위해 경제부지사 직속부서로 관광정책관 신설
 - 3안은 문화관광체육국 내 관광진흥과를 관광문화체육국으로 개편하고, 관광진흥과를 관광과로 전환해 문화예술, 문화융성, 체육을 아우르는 조직으로 위상 강화



▲ 조직 설계(1안과 2안)



▲ 조직 설계(3안)

■ 경북관광 마케팅 전담기구 조직 정비

- 5년 단위 경영지표 설정을 통한 경북관광 마케팅 활성화 및 관광객 유치 전담조직로서의 위상 강화 추진
 - 국내외 관광객 유치, 관광만족도, 수익사업, 관광일자리 창출 등
- 경북관광 마케팅 전담기구로서의 기능 강화를 위해 정원표 상의 배치인원의 수정을 통해 지속가능한 국내외 관광객 유치와 안정적인 조직 운영 검토
 - 문화체육관광부와 한국관광공사, 지방관광공사 등의 효율적인 조직설계를 벤치마킹한 직무분석과 구성원 재배치
- 국내외 관광마케팅을 중심으로 상품개발, 축제이벤트 지원 외에 관광(단)지는 개발에서 진흥·운영으로 업무 전환이 필요

2) 관광혁신체계 구축

■ 경북관광포럼 지속 운영 및 활성화 기반 마련

- 2008년 6월 창립된 경북관광포럼은 관광정책 전반에 대한 자문과 정책대안을 모색을 하는 전국 최초의 ‘지역관광 거버넌스’
- 경북관광포럼은 매년 운영위원회를 통해 ‘대주제’를 선정하고, 이를 위한 권역별 간담회와 심포지엄, 연구과제 등을 수행
 - 2015년은 2016년 ‘중국인 방문의 해’ 사업의 성공적인 추진을 지원하기 위한 ‘중국인 관광객 진단과 유치전략’으로 설정
 - 2016년은 제6차 권역계획과 연계하여 ‘관광비전 2025’ 수립을 위한 정책 자문과 공감대 형성과정을 중점 추진
- 향후 경북관광포럼이 ‘지역관광 거버넌스’로서의 위상을 강화할 수 있는 제도 및 정책 지원을 추진
 - 경북관광포럼 운영 및 지원에 관한 조례 제정
 - 관련 학계, 업계, 언론, 연구기관 간 상생협력체계 구축 등 지원



▲ 2016년 경북관광포럼 운영체계

■ 권역 단위 관광진흥협의회 기능 강화

- 기존 시도단위의 동해안권관광진흥협의회와 도 단위의 북부권·동부권·중서부권 관광협의회의 역할과 상생협력 방안을 모색
- 국내외 공동 관광홍보마케팅과 연계 상품개발, 박람회 참가 등에서 벗어나 관광권 역별 다양한 관광기업이 참여하는 실질적 협의체의 운영 추진
- 필요시 협의회별 지자체 주도의 운영에서 벗어나 권역별 관광기업과 공공부문이 함께 협의회를 구성해 관광객을 유치하는 방안을 검토

■ 지역관광통계 산출 및 활용 추진

- 정부의 외래 관광객 실태조사와 국민여행 실태조사 외에 경북을 방문하는 관광객의 프로파일을 확보할 수 있는 방안을 검토
- 매년 계절별 지역관광 실태조사를 추진해 시군별 인근지역 간의 상호 연계와 특화 방안을 모색할 수 있는 마케팅 원천자료를 확보
 - 경북도와 시군별 예산 지원을 통해 관광실태조사 전문기관에 의뢰하고 매년 연말에 경북관광통계를 발표

제2절 투자계획 및 재원조달 방안

1. 투자계획

1) 총사업비

■ 제6차 권역계획의 2017~2021년(5년간)까지 총사업비는 약 4,254,900백만 원

- 관광(단)지 개발사업에 3,920,430백만 원, 핵심전략사업에 161,970백만 원, 관광진흥사업에 172,500백만 원이 투자됨.

▼ 투자계획 총괄

구 분	사업비	계획기간 내 사업비(백만원)						2022년 이 후
		소계	2017년	2018년	2019년	2020년	2021년	
총사업비	5,652,362	4,254,900	672,677	1,049,144	820,482	809,593	903,004	1,397,462
관광(단)지개발	5,317,892	3,920,430	618,656	966,794	732,973	746,703	855,304	1,397,462
핵심전략사업	161,970	161,970	26,521	52,850	52,009	24,390	6,200	-
관광진흥사업	172,500	172,500	27,500	29,500	35,500	38,500	41,500	-

주 : 사업비는 기투자비를 제외한 금액

2) 재원별 투자계획

- 제6차 권역계획 기간 동안 공공부문 720,619백만 원(16.9%), 민간부문 3,534,281백만 원(83.1%)을 투자할 것으로 추정됨.
- 공공부문은 관광(단)지 개발사업에 399,799백만 원으로 가장 많으며, 민간부문 또한 관광(단)지 개발사업이 3,520,631백만 원으로 많이 투자됨.
 - 핵심전략사업은 공공부문에 160,820백만원, 관광진흥사업은 공공부문에 160,000백만 원이 투자됨.
- 2021년 이후 지속사업의 경우 공공부문이 30,424백만 원, 민간부문이 1,367,038백만 원이 투자될 것으로 예상
- 대부분 관광(단)지 개발사업의 민간부문에 투자

▼ 재원별 투자계획

구 분		사업비	계획기간 내 사업비(백만원)						2022년 이 후
			소계	2017년	2018년	2019년	2020년	2021년	
합계	계	5,652,362	4,254,900	672,677	1,049,144	820,482	809,593	903,004	1,397,462
	국비	420,174	406,842	64,776	210,636	65,833	39,485	26,112	13,332
	지방비	330,869	313,777	66,580	103,754	66,397	44,595	32,451	17,092
	민자	4,901,319	3,534,281	541,321	734,754	688,252	725,513	844,441	1,367,038
관광 (단)지 개발	계	5,317,892	3,920,430	618,656	966,794	732,973	746,703	855,304	1,397,462
	국비	269,229	255,897	45,116	171,236	24,393	10,640	4,512	13,332
	지방비	160,994	143,902	35,869	63,304	22,828	13,050	8,851	17,092
	민자	4,887,669	3,520,631	537,671	732,254	685,752	723,013	841,941	1,367,038
핵심 전략 사업	계	161,970	161,970	26,521	52,850	52,009	24,390	6,200	-
	국비	75,945	75,945	8,160	26,900	25,940	11,845	3,100	-
	지방비	84,875	84,875	17,211	25,950	26,069	12,545	3,100	-
	민자	1,150	1,150	1,150	-	-	-	-	-
관광 진흥 사업	계	172,500	172,500	27,500	29,500	35,500	38,500	41,500	-
	국비	75,000	75,000	11,500	12,500	15,500	17,000	18,500	-
	지방비	85,000	85,000	13,500	14,500	17,500	19,000	20,500	-
	민자	12,500	12,500	2,500	2,500	2,500	2,500	2,500	-

주 : 사업비는 기투자비를 제외한 금액

3) 사업별 투자계획

■ 관광(단)지 개발사업

- 제6차 권역계획 기간 내 총 3,920,430백만 원이 투자되며, 이 중 공공부문은 399,799백만 원(10.2%), 민간부문은 3,520,631백만 원(89.8%)
- 신규 관광(단)지 개발예정지구는 총 2개소에 482,401백만 원이 투자되며, 대부분 민간부문(90.9%)이 투자됨.

▼ 관광(단)지 투자계획

구 분		사업비	계획기간 내 사업비(백만원)						2022년 이 후
			소계	2017년	2018년	2019년	2020년	2021년	
합 계	계	5,317,892	3,920,430	618,656	966,794	732,973	746,703	855,304	1,397,462
	국비	269,229	255,897	45,116	171,236	24,393	10,640	4,512	13,332
	지방비	160,994	143,902	35,869	63,304	22,828	13,050	8,851	17,092
	민자	4,887,669	3,520,631	537,671	732,254	685,752	723,013	841,941	1,367,038
기 관 (단) 지	계	4,593,688	3,438,029	613,193	909,205	553,388	546,824	815,419	1,155,659
	국비	246,079	233,897	43,116	164,236	19,393	5,640	1,512	12,182
	지방비	137,844	121,902	33,869	56,304	17,828	8,050	5,851	15,942
	민자	4,209,765	3,082,230	536,208	688,665	516,167	533,134	808,056	1,127,535
신 개 발 예 정 지	계	724,204	482,401	5,463	57,589	179,585	199,879	39,885	241,803
	국비	23,150	22,000	2,000	7,000	5,000	5,000	3,000	1,150
	지방비	23,150	22,000	2,000	7,000	5,000	5,000	3,000	1,150
	민자	677,904	438,401	1,463	43,589	169,585	189,879	33,885	239,503

주 : 사업비는 기투자비를 제외한 금액

■ 핵심 전략 사업

- 제6차 권역계획 기간 내 중점 투자될 관광자원개발사업인 핵심전략사업의 총사업비는 161,970백만 원으로 대부분 공공재원임.

▼ 핵심전략 사업 투자계획

구 분	사업비	계획기간 내 사업비(백만원)						2022년 이 후
		소계	2017년	2018년	2019년	2020년	2021년	
합계	161,970	161,970	26,521	52,850	52,009	24,390	6,200	-
가일마을 한류문화 관광자원화	7,000	7,000	21	1,250	3,029	2,700	-	-
낙동강 휴 관광벨트	2,600	2,600	700	1,900	-	-	-	-
진남교반 관광자원화	3,290	3,290	1,000	1,000	1,000	290	-	-
죽계구곡 관광자원화	3,500	3,500	1,200	2,300	-	-	-	-
빙계얼음골 관광자원화	5,500	5,500	900	2,300	2,300	-	-	-
산촌빌리지 조성	19,500	19,500	4,500	8,000	7,000	-	-	-
비룡산 관광명소 개발	19,000	19,000	700	2,400	4,800	6,700	4,400	-
국제밤하늘보호공원 테마가 있는 정거장	3,000	3,000	400	1,600	1,000	-	-	-
태행산 꽃돌여행 생태탐방로	5,000	5,000	700	2,700	1,600	-	-	-
구미강변 친수레저파크	5,000	5,000	700	3,000	1,300	-	-	-
보현산천문과학관 증축	7,000	7,000	-	400	3,000	3,600	-	-
오도체험장	1,000	1,000	300	700	-	-	-	-
부항담 수변경관	8,000	8,000	600	3,000	4,400	-	-	-
까치산~호산 보행교 조성	4,000	4,000	1,100	1,800	1,100	-	-	-
호국문화체험 테마공원 조성사업	7,000	7,000	1,400	5,600	-	-	-	-
독용산성 별내림 산성촌	11,500	11,500	700	1,600	3,000	4,400	1,800	-
봉화산 정비 및 관광자원화	3,000	3,000	700	1,000	1,300	-	-	-
중앙선 폐철도 관광자원화	18,600	18,600	1,400	4,000	7,700	5,500	-	-
호미반도 해안둘레길	5,100	5,100	700	1,200	2,000	1,200	-	-
신라 차(茶)문화 융성사업	5,400	5,400	400	2,500	2,500	-	-	-
코리아 둘레길 에코트레일	7,000	7,000	1,100	3,400	2,500	-	-	-
죽변등대 스카이라이프 설치	6,580	6,580	6,580	-	-	-	-	-
울릉 지오투어리즘 관광자원개발	4,400	4,400	720	1,200	2,480	-	-	-

주 : 사업비는 기투자비를 제외한 금액

■ 관광진흥사업

- 제6차 권역계획 기간 내 다양한 관광개발사업과 병행하여 경북관광의 활성화를 위한 진흥사업에 공공부문 160,000백만 원, 민간부문에 12,500백만 원이 투자됨.

▼ 관광진흥사업 투자계획

구 분		계획기간 내 사업비(백만원)					
		소계	2017년	2018년	2019년	2020년	2021년
합계	계	172,500	27,500	29,500	35,500	38,500	41,500
	국비	75,000	11,500	12,500	15,500	17,000	18,500
	지방비	85,000	13,500	14,500	17,500	19,000	20,500
	민자	12,500	2,500	2,500	2,500	2,500	2,500
고부가 관광콘텐츠 육성	계	32,500	5,500	6,500	6,500	6,500	7,500
	국비	12,500	2,000	2,500	2,500	2,500	3,000
	지방비	12,500	2,000	2,500	2,500	2,500	3,000
	민자	7,500	1,500	1,500	1,500	1,500	1,500
중화권 관광객 수용태세 정비	계	20,000	3,000	4,000	5,000	5,000	3,000
	국비	10,000	1,500	2,000	2,500	2,500	1,500
	지방비	10,000	1,500	2,000	2,500	2,500	1,500
	민자	-	-	-	-	-	-
관광상품 및 코스	계	36,000	5,000	5,000	7,000	8,000	11,000
	국비	18,000	2,500	2,500	3,500	4,000	5,500
	지방비	18,000	2,500	2,500	3,500	4,000	5,500
	민자	-	-	-	-	-	-
관광축제 및 이벤트	계	31,000	6,000	6,000	6,000	6,000	7,000
	국비	8,000	1,500	1,500	1,500	1,500	2,000
	지방비	18,000	3,500	3,500	3,500	3,500	4,000
	민자	5,000	1,000	1,000	1,000	1,000	1,000
관광홍보 및 마케팅	계	30,000	5,000	5,000	6,000	7,000	7,000
	국비	15,000	2,500	2,500	3,000	3,500	3,500
	지방비	15,000	2,500	2,500	3,000	3,500	3,500
	민자	-	-	-	-	-	-
관광안내정보체계 구축	계	23,000	3,000	3,000	5,000	6,000	6,000
	국비	11,500	1,500	1,500	2,500	3,000	3,000
	지방비	11,500	1,500	1,500	2,500	3,000	3,000
	민자	-	-	-	-	-	-

주 : 사업비는 기투자비를 제외한 금액

2. 재원조달 방안

1) 지방재정 분석

■ 재정규모

- 2016년도 경상북도 일반회계 세출예산 기준 재정규모는 6조 8,338억 원으로 전년도 예산액(6조 2,810억 원) 대비 5,528억 원 증가함.
- 사회복지비가 전체 예산액의 24.6%인 1조 1,485억 원으로 가장 많으며, 문화 및 관광부문은 8.1%인 5,505억 원을 차지

▼ 2016년도 일반회계 세출 예산규모

구 분	예산액(천원)	구성비(%)	구 분	예산액(천원)	구성비(%)
일반공공행정	910,204,987	13.3	농림해양수산	1,012,827,332	14.8
공공질서 및 안전	211,349,534	3.1	산업·중소기업	111,910,281	1.6
교육	67,865,872	1.0	수송 및 교통	371,280,610	5.4
문화 및 관광	550,557,486	8.1	국토 및 지역개발	398,283,951	5.8
환경보호	564,293,152	8.3	과학기술	30,062,140	0.4
사회복지	1,975,822,724	28.9	예비비	79,559,800	1.2
보건	114,279,540	1.7	기타	435,502,591	6.4

자료 : 경상북도, 2016년도 세일세출예산서, <http://www.gb.go.kr> (2016. 7. 10).

■ 중기지방재정계획(2015~2019년)

- 경상북도의 중기지방재정계획 기간(2015~2019년) 중 재정 총규모는 43조 8,998억 원으로 연평균 5.9% 신장이 전망되며, 연평균 재정규모는 8조 7,799억 원임.
- 일반회계는 35조 2,283억 원으로 연평균 4.8%, 특별회계는 2조 9,378억 원으로 연평균 3.0%의 신장이 전망됨.

▼ 중기지방재정계획(2015~2019년) 재정규모

구 분	재정규모(백만원)						연평균 신장률
	계	2015년	2016년	2017년	2018년	2019년	
합계	43,899,767	8,002,330	8,536,425	8,804,805	9,049,000	9,507,207	4.4%
일반회계	35,228,324	6,336,530	6,875,610	7,091,887	7,273,810	7,650,487	4.8%
특별회계	2,937,858	555,421	560,009	594,005	602,546	625,877	3.0%
공기업 특별회계	2,957,026	555,893	572,784	590,519	609,213	628,617	3.1%
기금	2,776,559	554,486	528,022	528,394	563,431	602,226	2.1%

자료 : 경상북도, 중기지방재정계획(2015~2019년도), (안동 : 경상북도, 2014).

제6차 경북권 관광개발계획

- 중기지방재정계획 기간(2015~2019년) 중 세입 총규모는 43조 8,998억 원이며, 지방교부세(12.0%), 국고보조금(34.7%), 지특보조금(14.2%) 등 이전재원이 전체 세입의 63.3%로 지방재정의 중앙의존도가 높음.
- 자체재원의 비중은 19.5%로 지방세 수입이 전체 세입의 17.3%, 세외수입이 2.2%를 차지

▼ 중기지방재정계획(2015~2019년) 세입 전망

구 분	구성비 (%)	재정규모(백만원)						연평균 신장률
		계	2015년	2016년	2017년	2018년	2019년	
합계	100.0	43,899,767	8,002,330	8,536,425	8,804,805	9,049,000	9,507,207	4.4%
자체재원	19.5	8,572,235	1,593,628	1,646,225	1,710,013	1,776,417	1,845,952	3.7%
지방세수입	17.3	7,605,601	1,404,200	1,460,368	1,518,784	1,579,534	1,642,715	4.0%
세외수입	2.2	966,634	189,428	185,857	191,229	196,883	203,237	1.8%
이전재원	63.3	27,796,784	4,959,199	5,438,335	5,617,812	5,732,054	6,049,384	5.1%
지방교부세	12.0	5,282,300	975,300	1,014,000	1,055,000	1,097,000	1,141,000	4.0%
국고보조금	34.7	15,239,060	2,871,655	3,002,216	3,061,522	3,088,478	3,215,189	2.9%
지특보조금	14.2	6,220,970	912,305	1,218,333	1,290,728	1,330,026	1,469,578	12.7%
기금보조금	2.4	1,054,454	199,939	203,786	210,562	216,550	223,617	2.8%
지방채	2.5	1,098,429	202,800	210,912	219,348	228,122	237,247	4.0%
보전수입 등 내부거래	14.7	6,432,319	1,246,703	1,240,953	1,257,632	1,312,407	1,374,624	2.5%

자료 : 경상북도, 중기지방재정계획(2015~2019년도), (안동 : 경상북도, 2014).

- 분야별 투자 사업비 중 계획기간 내 문화 및 관광분야의 구성비는 7.5%를 차지하며, 연평균 증가율은 13.5%로 2019년까지 3조 1,081억 원이 투자될 계획임.

▼ 중기지방재정계획(2015~2019년) 분야별 투자사업비

구 분	구성비 (%)	재정규모(백만원)						연평균 신장률
		계	2015년	2016년	2017년	2018년	2019년	
합계	100.0	41,273,338	6,178,618	8,030,369	8,280,455	8,504,489	8,940,407	9.68%
일반공공행정	19.4	7,986,527	148,836	1,524,227	1,582,923	1,662,370	1,728,171	3.8%
공공질서 및 안전	2.3	962,320	195,982	198,249	197,596	187,867	182,626	△1.7%
교육	0.8	340,651	62,169	65,648	68,194	70,854	73,786	4.4%
문화 및 관광	7.5	3,108,169	483,440	579,661	626,143	617,939	800,986	13.5%
환경보호	5.9	2,449,755	468,654	505,410	488,139	490,424	497,128	1.5%
사회복지	30.2	12,457,308	2,304,020	2,394,092	2,486,576	2,585,203	2,688,417	3.9%
보건	1.6	644,211	129,310	121,492	126,276	130,974	136,159	1.3%
농림해양수산	13.8	5,689,936	1,082,058	1,107,978	1,115,879	1,147,216	1,236,805	3.4%
산업·중소기업	5.8	2,412,138	470,468	479,702	488,083	483,669	490,216	1.0%
수송 및 교통	6.1	2,529,687	323,986	532,579	572,086	564,818	536,218	13.4%
국토 및 지역개발	6.1	2,527,215	480,895	485,209	495,978	529,523	535,610	2.7%
과학기술	0.4	165,421	28,800	36,122	32,582	33,632	34,285	4.5%

자료 : 경상북도, 중기지방재정계획(2015~2019년도), (안동 : 경상북도, 2014).

2) 관광재정 검토

■ 관광분야 투자예산 현황

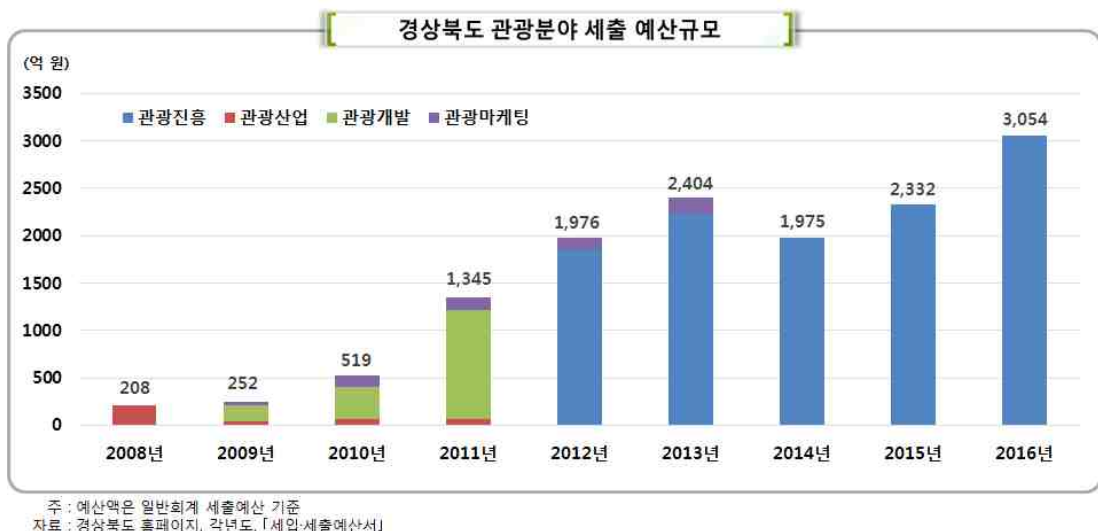
- 최근 5년간(2012~2016년) 경상북도 일반회계 세출예산 기준 재정규모는 연평균 7.33% 증가하였으며, 이 중 관광 세출예산액은 연평균 11.49% 증가
- 2016년도 관광세출예산은 경상북도 세출예산의 4.47%인 약 3,0536억 원 규모로 급증하였으며, 이는 3대문화권 문화·생태 관광기반 조성사업, 강변문화관광개발 등 광역권 관광개발사업 예산이 투입된 것에 기인

▼ 연도별 재정규모 대비 관광 세출예산

(단위 : 백만원, %)

구 분	경상북도 세출예산	관광 세출예산	구성비(%)
2012년	5,150,000,000	197,669,797	3.84
2013년	5,528,000,000	240,399,904	4.35
2014년	5,895,400,000	197,492,895	3.35
2015년	6,281,000,000	233,156,188	3.71
2016년	6,833,800,000	305,365,661	4.47

주 : 구성비는 경상북도 세출예산 대비 관광 세출예산 비율을 나타냄.

자료 : 경상북도 홈페이지 (<http://www.gb.go.kr>)

■ 관광부서 예산현황

- 경상북도 관광관련 부서인 관광진흥과의 2016년 관광분야 세출 예산규모는 총 3,0536억 원 정도
- 관광부문 세출예산 중 관광자원개발확충에 전체 예산의 94.3%인 2,879억 원, 관광마케팅사업에 125억 원, 관광정책기획에 29억 원이 책정되어 있음.
- 특히, 3대문화권 사업과 관광인프라 조성 등 하드웨어적인 측면의 사업에 집중되어 있어, 향후 소프트웨어적 측면에서의 개발이 병행되어야 할 것으로 보임.

▼ 2016년 경상북도 관광관련 세출예산 규모

구분	예산액(천원)	구성비(%)
관광자원개발확충	287,970,728	94.30
관광자원관리	24,055,300	7.88
관광인프라 조성	42,327,500	13.86
테마관광자원관리	3,611,300	1.18
3대문화권사업	217,976,628	71.38
관광마케팅사업	12,558,800	4.71
관광마케팅 및 축제지원	2,512,800	0.82
관광홍보 및 국내외마케팅	5,134,548	1.68
전략마케팅	3,464,000	1.13
만리장성프로젝트추진	3,276,000	1.07
관광정책기획	2,923,792	0.96
기타	83,793	0.03
합계	305,365,661	100.00

자료 : 경상북도 홈페이지 (<http://www.gb.go.kr>)

3) 국비 확보방안

■ 정부 국책사업 추진 및 유관부처 예산 반영 추진

- 제6차 권역계획 주무부처인 문화체육관광부 외에 국토교통부, 해양수산부, 농림축산식품부, 환경부, 산림청 등의 다양한 국비 재원을 검토해 확보

▼ 사업별 국비 확보방안(안)

구 분		예산명	해당 부처
전략 추진 과제	광역관광자원 개발 및 활성화 기반 마련	<ul style="list-style-type: none"> 3대문화권 생태관광 기반 조성 중부내륙권 광역관광 개발 강변 문화관광 개발 동해안권 광역관광 개발 등 	<ul style="list-style-type: none"> 문화체육관광부 등
	고부가 관광콘텐츠 육성	<ul style="list-style-type: none"> 마이스(MICE)산업 육성 지원 의료관광 육성 한국음식 관광자원화 국민여가캠핑장 조성 창조관광사업 발굴 및 육성 등 	<ul style="list-style-type: none"> 문화체육관광부 농림축산식품부 등
	생활권 기반 연계관광 활성화 추진	<ul style="list-style-type: none"> 관광자원 개발 지역행복생활권 선도사업 국가생태문화탐방로 조성 등 	<ul style="list-style-type: none"> 문화체육관광부 지역발전위원회 농림축산식품부 환경부 등
	중화권 관광객 유치 수용태세 정비	<ul style="list-style-type: none"> 외래 관광객 유치 마케팅 활성화 지원 문화관광해설사 육성 크루즈관광 활성화 관광안내체계 구축 지원 등 	<ul style="list-style-type: none"> 문화체육관광부 해양수산부 등
관광 개발 사업	관광(단)지 개발	<ul style="list-style-type: none"> 관광자원 개발 생태탐방 체험시설 및 에코촌 조성 국가생태문화탐방로 조성 생태녹색관광 육성 관광특구 활성화 지원 등 	<ul style="list-style-type: none"> 문화체육관광부 환경부 등
	신규 개발예정지구		
	관광자원개발		
관광 진흥 사업	관광상품	<ul style="list-style-type: none"> 유휴 관광자원 관광상품화 전통문화체험 지원 관광레저 기반 구축 크루즈관광 활성화 어촌관광자원 활성화 및 어촌자원 복합산업화 국가생태문화탐방로 조성 코리아 모빌리티 구축 등 	<ul style="list-style-type: none"> 문화체육관광부 해양수산부 환경부 국토교통부 등
	관광루트 및 코스	<ul style="list-style-type: none"> 관광활성화 기반 구축 국내관광 활성화 및 지역관광 개선 지원 등 	<ul style="list-style-type: none"> 문화체육관광부 등
	관광축제 및 이벤트	<ul style="list-style-type: none"> 문화관광축제 지원 농촌축제 지원 등 	<ul style="list-style-type: none"> 문화체육관광부 농림축산식품부 등
	관광홍보마케팅	<ul style="list-style-type: none"> 스마트관광 활성화 도시관광 및 산업관광 육성지원 관광전문인력양성 및 단체 지원 등 	<ul style="list-style-type: none"> 문화체육관광부 등
	관광안내정보체계 구축	<ul style="list-style-type: none"> 관광안내체계 구축 스마트관광 활성화 등 	<ul style="list-style-type: none"> 문화체육관광부 등

주 : 부처별 국고보조사업 가이드북을 참고하여 정리

4) 지방비 확보방안

■ 경상북도 관광경영 자금지원 조례 제정

- 관광사업 운영자금 융자 및 알선과 관광사업체에 대한 정책지원 등을 조례로 제정하여 재원 확보

■ 경상북도 관광진흥개발기금 조성

- 지역 소재 금융기관과 연계하여 특별회계 형태의 운영하며, 지역 관광자원개발사업과 관광투자를 지원

■ 관광투자유치센터 내지 전담팀 운영

- 국내외 민간자본 투자를 위한 전문인력의 확보를 통해 선진 투자유치시스템을 벤치마킹한 TF팀을 운영하고 실적 위주의 평가로 효율성을 제고

■ 관광투자 방식 다양화

- 문화관광 전문 특수목적회사(SPC) 설립 등 관광산업 투자펀드를 운영함으로써 프로젝트 파이낸싱 활성화를 추진

5) 민간자본 확보방안

■ 민자유치의 실효성 제고

- 재정구조의 경직성과 재정력 한계를 극복하기 위해 수익성과 실현성 측면에서 투자사업의 적정성을 평가하여 합리적으로 민자유치사업을 선정
- 민간부문의 창의력과 축적된 기술을 공공부문에 적극 도입함으로써 문화체육 및 사회복지 관련시설을 원만하게 건설할 수 있도록 유도
- 지역경제 활성화와 도시경쟁력 강화 측면에서 기여도가 높고 파급효과가 큰 SOC 사업을 대상으로 경제적·재무적 타당성 제고 기법을 개발
- 민자유치 타당성 여부에 대해 객관적으로 평가할 수 있는 기본조사가 이루어진 사업을 대상으로 관련 법규의 부합여부를 검토하여 대상사업을 선정

■ 사업 추진체계 정비

- 민자유치사업의 전문성과 공공성을 확보할 수 있도록 ‘민자유치 심의위원회’를 설치하고, 총괄부서와 사업 주관부서 담당직원들의 업무능력을 고양

- 민자유치 관련 업무를 경영행정 차원에서 종합적·체계적으로 추진할 수 있도록 조직을 강화하여 행정의 전문성을 제고
- 사업시행, 준공, 관리에 따른 책임부서의 지정·운영을 통하여 업무실명제를 정착시키고, 민자유치사업의 건전성과 효율성을 제고

■ 행·재정적 지원 강화

- 민자유치사업 시행 업체의 불편과 애로를 최소화하기 위해 민자유치촉진법상의 행·재정적 지원 이외에 도 차원의 지원방안을 강구
- 민자 및 외자유치 사업에 대해서는 인프라 구축, 공동투자, 토지이용 및 세제상 지원 등 다양한 지원책을 제공
- 민간자본 유치 촉진을 위하여 공공투자사업 주변지역의 토지개발권 부여, 민간자본 유치 및 절차와 방법, 조세감면 등 다양한 지원책을 강구

제3절 개발효과 분석

1. 경제적 파급효과

1) 산업연관분석 개요

- 산업연관분석은 구조적 측면에서 산업간 연관관계(산업간 생산물 순환)를 파악할 수 있는 장점이 있으며, 최종수요가 유발하는 생산, 고용, 소득 등의 파급효과를 산업부문별로 구분하여 분석할 수 있어 경제정책 수립, 정책효과 측정 등에 활용
- 산업연관표는 일정기간 동안 생산된 모든 재화와 용역의 각 산업 간의 거래와 최종수요부문과 산업 간의 거래 및 원초적 투입요소부문과 산업 간의 거래를 일정한 기록원칙에 따라 행렬형식으로 기록하고 분석한 표를 의미
- 산업연관표의 구조는 거래관계에 따라 내생부문과 외생부문으로 구분
 - 내생부문은 각 산업부문 상호간의 거래관계, 즉 다른 산업부문으로부터 투입물을 사들여 생산하는 부문을 의미
 - 외생부문은 생산은 하지 않고 일방적으로 다른 부문에 투입물을 공급하거나 다른 부문의 생산품목에 대해 소비목적의 수요가 있는 산업부문을 의미
- 산업연관표에서 외생부문으로 경제의 산출수준을 결정해 주는 최종수요부문에는 민간소비지출, 정부소비지출, 고정자본형성, 재고증가 등이 포함되고, 부가가치부문은 피용자보수, 영업잉여, 자본소모충당금, 간접세 등으로 구성
- 제6차 경북 권역계획에서는 산업연관모형을 통해 경제구조를 종합적으로 분석하여 지역 경제에 미치는 생산 및 부가가치, 고용유발효과를 제시
 - 분석자료는 제6차 권역계획 수립지침에 의거하여 한국은행이 2015년에 발표한 2013년 산업연관표에 기초하여 투입계수를 도출하여 파급효과를 분석

2) 산업연관분석 모형

- 관광의 경제적 파급효과는 단일 산업구조보다는 복잡성의 특성이 있어 관광에 의한 수입, 임금, 이익 등과 같은 자료에 국한하여 GDP 내지 국가차원의 고용 등과 같은 핵심적 경제지표와 비교하는 개략적 방법은 오류를 유발시킬 가능성이 존재

- 일반적으로 관광개발사업에 따른 국민경제에 미치는 효과분석은 사업의 정당성을 확보하거나 정책결정자에게 관광산업 진흥에 대한 합리적인 판단기준을 제시
 - 경제적 편익이 잘못 추정되거나 편익의 배분이 부적절한 경우 관광개발사업에 따른 사회적 비용이 발생
- 경제적 파급효과 분석방법은 대체로 승수분석(multiplier analysis), 산업연관분석(input-output analysis) 등을 적용
 - 경제적 효과분석의 방법 중 산업연관분석 및 소득승수분석과 같이 거시적 지표를 활용한 분석방법은 문화행사에 따른 소비지출의 구조와 결정요인을 파악하는데 한계가 있어 국민경제 활성화를 위한 전략수립에 부적절하다는 비판도 상존
 - 승수기법의 한계에도 불구하고 지역경제에 미치는 단기효과를 파악하는데 유용하고, 정확한 분석 자료와 방법을 적용한다면 유용한 정책방향의 제시가 가능
- 제6차 경북 권역계획은 산업연관모형을 활용해 지역경제에 미치는 파급효과를 분석함으로써 향후 관광정책방향의 지침을 제공
 - 관광사업과 여타산업의 직간접효과 뿐만 아니라 타산업과의 연관관계를 파악하고, 생산 및 부가가치, 고용 등의 승수효과를 분석

3) 산업연관분석 기법

- 산업연관표의 내생부문, 즉 중간 거래표에서 계산되는 투입계수는 각 부문에서 재화나 서비스를 생산하기 위해 사용된 중간투입액을 해당 산업의 총투입액으로 나눈 것으로 투입계수(a_{ij})는 j산업이 단위량 만큼의 산출량을 생산하기 위해 i산업으로부터 구입한 중간투입액(X_{ij})을 j부문의 총투입액(X_j)으로 나누어준 값으로 수식으로 표현하면 다음과 같음.

$$a_{ij} = \frac{X_{ij}}{X_j}$$

단, a_{ij} : i산업과 j산업간의 투입계수, X_{ij} : i산업에서 j산업으로 투입된 량,
 X_j : j산업의 총산출량

- 산업연관분석은 투입계수의 안정성이 매우 중요한데, 투입구조의 안정성은 산업의 생산함수를 고정비율생산함수, 즉 일정량의 생산에 필요한 투입요소간의 대체가능성이 없고, 규모의 변화에 대해 보수불변의 법칙이 작용하는 동차생산함수를 가정

- 실제로 장기적인 측면에서는 산업의 기술구조가 변화하여 투입계수가 변화할 가능성이 크지만 단기적으로는 안정적인 것을 가정
- 투입계수를 균형조건의 식으로 표현하면 다음과 같이 표현할 수 있음.

$$X_i = \sum_{j=1}^n a_{ij} \times X_j + D_i$$

단, X_i : i 산업의 총산출량, a_{ij} : i 산업에서 j 산업간의 투입계수,
 D_i : i 산업의 최종수요, n : 분류된 산업의 총 수

- 균형조건의 식을 행렬식으로 표현하면 다음과 같음.

$$X = \begin{pmatrix} X_1 \\ X_2 \\ \vdots \\ X_n \end{pmatrix}, \quad A = \begin{pmatrix} a_{11} & a_{12} & \cdots & a_{1n} \\ a_{21} & a_{22} & \cdots & a_{2n} \\ \vdots & \vdots & \ddots & \vdots \\ a_{n1} & a_{n2} & \cdots & a_{nn} \end{pmatrix}, \quad D = \begin{pmatrix} D_1 \\ D_2 \\ \vdots \\ D_n \end{pmatrix}$$

- 행렬식은 $X = AX + D$ 로 표현할 수 있고, $X = (I - A)^{-1} \cdot D$
 - 역행렬계수 $(I - A)^{-1}$ 은 생산유발계수 행렬 또는 레온티에프 승수(Leontief multiplier), 레온티에프 역행렬이라고도 불리는데, 이 계수는 최종수요 1단위 변화가 각 산업의 생산에 미치는 직간접효과를 나타내는 승수를 의미
- 산업연관분석은 산출 및 고용, 소득승수효과를 측정할 수 있으며, 최종수요 1단위 변화를 충족시키기 위해 직간접적으로 필요한 모든 내생부문의 산출액을 의미하는 산출승수는 생산유발계수행렬 $(I - A)^{-1}$ 에 대해 b_{ij} 를 원소로 하는 행렬 B로 나타내면 다음과 같음.

$$(I - A)^{-1} = B = (b_{ij})_{n \times n}$$

- 여기서 b_{ij} 는 j부문의 최종수요 1단위를 충족하기 위해 직간접적으로 필요한 i부문으로부터의 산출요구량을 의미하며, 어떤 내생부문 j에 대한 산출승수(k_j^o)는 다음과 같음.

$$k_j^o = b_{1j} + b_{2j} + \cdots + b_{nj} = \sum_{i=1}^n b_{ij}$$

단, b_{ij} 는 생산유발계수행렬의 원소

- 내생부문 j 의 산출승수는 생산유발계수 행렬의 j 열 원소들의 합계로 최종수요 변화가 ΔD_j 일 때 이것으로 인해 유발되는 경제 내 산출액의 총 변화(ΔX)는 내생부문 j 에 대한 최종수요의 변화(ΔD_j)에 산출승수(k_j^o)를 곱하여 얻음.

$$\Delta X = k_j^o \times \Delta D_j$$

- 고용효과를 분석하기 위한 고용승수(employment multipliers)는 특정 산업부문에서 직접적인 1단위의 고용변화가 지역 전체에 미치는 총 고용효과를 의미하고, 총 고용효과는 고용유발계수행렬에서 열의 합이고, 고용유발계수의 행렬은 고용계수행렬 벡터에 산출유발계수를 곱하여 추정

$$k_j^L = \frac{\sum_{i=1}^n \frac{L_i}{X_j} \cdot b_{ij}}{(L_j / X_j)}$$

단, X_j : j 산업부문의 총산출액, L_j : j 산업부문의 고용량

- 고용승수를 이용하여 관광사업에 의한 최종수요 변화에 따른 경제 전체의 총고용변화를 측정할 수 있는데, j 산업에 대한 최종 수요변화가 (ΔD_j)일 때 총고용변화(ΔL)는 다음과 같이 표현할 수 있음.

$$\Delta L = k_j^L (U_j / X_j) \Delta D_j$$

단, ΔD_j : j 산업부문의 최종수요변화

4) 산업연관분석 결과

■ 분석 개요

- 제6차 경북 권역계획의 파급효과 분석은 비조사법에 의한 지역산업연관모형을 활용
- 비조사법에 의한 지역산업연관분석은 가중치에 의한 수정방법, 입지계수법, 공급수요균형법, 지역구매계수법, 양비례조정법, 부분조사법, 혼합방법 등이 있음.
- 입지계수법 중 단순입지계수법에 의해 추정된 지역산업연관표가 가장 정확하다는 선행 연구결과를 적용하여 경북에 대한 지역산업연관모형의 분석은 입지계수법 중 단순입지계수법을 적용

■ 관광산업 정의, 산업 분류 및 통합

- 제6차 경북 권역계획에 따른 경제적 파급효과를 측정하기 위해 산업연관표 분류체에서 관광활동과 관련된 산업부문으로 통합
 - 관광산업은 숙박, 오락, 서비스 등으로 구성된 복합산업으로 정통적 산업부문과 달리 하나의 개별산업으로 정의하는데 많은 어려움이 있음.
- 관광개발사업에 의한 경제적 파급효과를 분석하기 위한 산업통합은 한국은행의 2013년 산업연관표에서 산업의 특성이 상실되지 않도록 수평 및 수직적 통합이 가능한 통합행렬 방법에 의한 통합조정을 실시해 12개 산업부문으로 재분류

▼ 384개 산업분류에 대한 12개 산업부문 대응표

분 류	통합 산업부문	82개 산업부문
1	농림수산물	1~25
2	광산물	26~34
3	제조업	35~273
4	전기, 가스, 수도	274~286
5	건설	287~301
6	도매, 운수	302, 305, 307~310, 312~316
7	정보통신 및 방송서비스	322~334
8	금융, 보험, 부동산, 임대	335~345
9	전문, 과학, 기술, 사업지원서비스	346~359
10	공공서비스	360~370
11	기타서비스업	376~384
12	관광산업	303, 304, 306, 311, 317~321, 371~375

주 : ① 한국은행 분류 384개 산업분류를 본 과업에 적합하도록 12개 부문으로 통합조정

② 관광산업(14개 부문) : 소매서비스(303), 철도여객운송서비스(304), 도로여객운송서비스(306), 항공운송서비스(311), 기타운송관련서비스(317), 일반음식점(318), 주점(319), 기타음식점(320), 숙박(321), 국공립문화서비스(371), 연극, 음악 및 기타예술(372), 기타문화서비스(373), 스포츠서비스(374), 오락서비스(375)

■ 지역투입계수 추계

- 지역투입구조를 실제조사에 의해 파악할 경우 많은 시간과 비용이 소요되므로 이에 대한 대안으로 간접추계방법을 많이 사용하며, 지역투입계수의 추계방법 중 가장 많이 활용되는 것은 전국투입계수를 이용한 추정하는 방법
 - 지역의 투입구조가 대체로 전국투입구조와 유사하다는 기본가정을 전제
- 지역투입계수를 추정하는 방법의 중 입지계수 조정방법은 먼저 입지계수(location

quotient)를 구하는 것으로부터 출발하는데, 입지계수는 지역의 특정산업이 전국의 동일 산업에 대한 상대적 중요도를 측정하는 방법으로, 이를 수식으로 나타내면 식(1)과 같음.

$$LQ_i^r = \frac{X_i^r / X^r}{X_i^N / X^N} \quad (1)$$

LQ_i^r = r지역 i산업의 입지계수,

X_i^r = r지역 i산업의 생산액(또는 부가가치, 고용자수 등)

X^r = r지역 전산업의 생산액(또는 부가가치, 고용자수 등)

X_i^N = 전국 i산업의 생산액(또는 부가가치, 고용자수 등)

X^N = 전국 전산업의 생산액(또는 부가가치, 고용자수 등)

- 식(1)에서 LQ_i^r 이 1보다 크면, r지역의 i산업은 외부지역으로의 수출산업(export industry)이라고 보고, 1이면 r지역의 i산업은 지역 내에서 자급자족하는 것으로 가정하고, LQ_i^r 이 1보다 작으면, r지역의 i산업은 지역 내 수요를 충족시키지 못하므로 다른 지역으로부터 i산업의 생산품이 수입(import)된다고 가정
- 입지계수법은 지역 내 산업간의 투입구조를 파악하기 위하여 전국의 산업간 투입구조에서 지역 내로의 이입분 만큼을 차감하여 지역투입계수(regional input coefficient)를 작성(식 2 참조)

$$a_{ij}^r = a_{ij}^N - m_{ij} \quad (2)$$

a_{ij}^r : 지역투입계수, a_{ij}^N : 전국투입계수, m_{ij} : 지역이입계수

- 단순 입지계수법에 의한 지역투입계수의 작성은 식(1)에서와 같이 입지계수가 1보다 크거나 같게 되면 i산업의 생산품이 외부지역으로부터 이입될 필요가 없기 때문에 전국투입계수(a_{ij}^N)를 지역투입계수(a_{ij}^r)와 같다고 봄(식 3 참조).

$$a_{ij}^r = a_{ij}^N \quad (3)$$

- 입지계수가 1보다 작을 경우 i산업은 ($1 - LQ_i^r$)만큼 지역 밖에서 이입되어야 하기 때문에 지역이입계수는 다음 식(4)에서와 같이 i산업의 지역 이입분에 전국투입계수를 곱함.

$$m_{ij} = (1 - LQ_i^r) a_{ij}^N \quad (4)$$

- $LQ_{ij}^r < 1$ 인 경우, 지역투입계수 a_{ij}^r 는 식(4)을 식(2)에 대입하면 식(5)와 같음.

$$a_{ij}^r = LQ_{ij}^r \cdot a_{ij}^N \quad (5)$$

- 종합하면, 2013년 산업연관표의 384개 기본부문의 일부를 목적에 적합하도록 12개 부문으로 축소통합하고, 축소통합된 전국산업연관표의 투입계수행렬(12×12)에 단순입지계수법을 적용하여 지역투입계수행렬(12×12)을 추계하여 분석에 적용

■ 분석결과

- 제6차 경북 권역계획의 사업의 유형화에 근거하여 산업분류상 관광인프라 조성은 건설업, 관광사업 지원은 관광산업의 범주에 포함된 사업으로 간주하여 분석
- 투입사업비는 관광(단)지, 핵심전략사업 등의 관광개발사업과 관광진흥사업으로 구분되며, 지역 관광산업연관모형에 적용 시 관광인프라 조성과 관광사업 지원으로 유형화될 수 있음.
- 제6차 경북 권역계획의 관광개발사업 파급효과는 생산유발효과 11조 1,281억 원, 부가가치유발효과 4조 4,900억 원, 고용유발효과 6만 733명이 유발될 것으로 분석됨.

▼ 관광개발사업의 지역경제 파급효과

(단위 : 억원, 명)

구분	2017년	2018년	2019년	2020년	2021년	합계
생산유발효과	17,587	27,794	21,398	21,019	23,484	111,281
부가가치유발효과	7,096	11,214	8,633	8,481	9,475	44,900
고용유발효과	9,598	15,169	11,678	11,471	12,816	60,733

자료 : 한국은행, 2013년 산업연관표 (서울 : 한국은행, 2015).

- 제6차 경북 권역계획의 관광진흥사업 파급효과는 생산유발효과 3,721억 원, 부가가치유발효과 2,058억 원, 고용유발효과 6,100명이 유발될 것으로 분석됨.

▼ 관광진흥사업의 지역경제 파급효과

(단위 : 억원, 명)

구분	2017년	2018년	2019년	2020년	2021년	합계
생산유발효과	593	636	766	831	895	3,721
부가가치유발효과	328	352	423	459	495	2,058
고용유발효과	974	1,045	1,257	1,364	1,470	6,110

자료 : 한국은행, 2013년 산업연관표 (서울 : 한국은행, 2015).

- 종합하면, 제6차 경북 권역계획이 목표기간 내 완료될 경우 경북지역에 미치는 경제적 파급효과는 생산유발효과 11조 5,003억 원, 부가가치유발효과 4조 6,957억 원, 고용유발효과 6만 6,842명으로 추정됨.

▼ 제6차 경북 권역계획 경제적 파급효과

(단위 : 억원, 명)

구분	2017년	2018년	2019년	2020년	2021년	합계
생산유발효과	18,180	28,431	22,163	21,850	24,379	115,003
부가가치유발효과	7,424	11,566	9,057	8,940	9,970	46,957
고용유발효과	10,572	16,214	12,935	12,835	14,286	66,842

자료 : 한국은행, 2013년 산업연관표 (서울 : 한국은행, 2015).

2. 사회·문화적 파급효과

■ 관광정책에 따른 사회문화적 파급효과에 대한 적극적인 대응과 극대화 추진

- 관광객의 이동으로 인한 관광지의 지역사회 구조나 문화에 미치는 영향의 총체를 일컫는 개념으로 관광지 주민과 관광객 간의 사회적 상호작용에 의해 발생
 - 이해관계자 간의 상생협력과 연계로 사회적 자본을 형성하는 것이 바람직

■ 관광객 및 지역주민의 '삶의 질' 제고

- 여가시간 증가, 가처분소득 증대, 라이프스타일 변화 등 다양한 사회문화 요인에 따른 관광활동 범위 확대, 관광 참여기회 증대로 개인의 삶의 질을 개선
 - 인바운드(Inbound), 아웃바운드(Outbound), 인트라바운드(Intrabound) 등 국내외 관광객의 활발한 이동과 교류에 따른 문화접변 현상도 우려

■ 전통문화자원 보존과 지역문화 정체성 강화

- 유교, 신라, 가야 등 3대 문화를 포함하여 경북이 보존하고 있는 역사문화자원에 대한 가치의 현대적 재조명으로 지역 고유문화의 정체성을 확립
- 종가·고택, 템플스테이, 선비정신, 화랑정신, 새마을정신 등 인문자원의 관광자원화와 더불어 한류문화 확산과 콘텐츠는 경북의 관광이미지를 제고

■ 지역민의 애향심 고취와 마인드 형성

- 지역주민의 생활과 밀접한 관광자원개발과 전통문화, 자연생태 등의 관광자원을 활용한 관광프로그램의 운영은 지역주민의 자긍심 고취와 더불어 관광을 통한 지역개발에 따른 사회문제의 대안을 해결하는데 유용
- 밀착형 콘텐츠융합 관광개발은 지역민의 적극적인 참여를 유도하여 지역에 대한 애향심을 고취하고 관광수용태세로서의 관광마인드 제고에 기여
- 지역문화를 활용한 체험상품과 축제이벤트, 생태탐방로 등의 주민 참여형 관광자원개발은 지역 내 갈등 해소효과와 유대감 형성에 기여

■ 지역 내 산업구조 변화 초래

- 숙박, 음식, 교통 등 타산업과 연관성이 높은 고부가가치 관광산업의 발전은 신규 일자리 창출에 따른 고용인구 증가로 지역경제를 활성화
- 다양한 관광개발과 진흥사업은 지역 내 서비스산업의 발전으로 이어지는 등 산업구조의 변화를 유발

3. 환경적 파급효과

■ 관광정책에 대한 친환경적 개발마인드와 이용을 위한 지역사회 참여 유도

- 기존의 관광개발은 환경 훼손이라는 개념이 강하게 부각되었으나 향후는 기후변화 대응과 온실가스 배출 저감 등을 위한 지속가능한 관광개발이 바람직
- 환경보전과 관광개발 간의 상호보완적인 관계의 유지를 통해 관광개발로 인한 경제적 편익을 추구하면서 최대한 환경을 보전할 수 있는 대안관광을 추진
 - 지질관광, 생태관광, 도보관광, 해양관광, 산림관광 등
- 관광개발의 부정적 효과를 최소화하는 방안으로 지역주민의 적극적인 참여와 모니터링, 정책의사 결정자와 이해관계자의 친환경적 관광개발 마인드 함양을 추진

■ 각종 환경관련 법률에 의거하여 '부정적 영향'에 대한 사전 검토

- 자연·생태자원의 보전 및 환경 개선, 관광개발과 환경의 패러다임이 선순환구조로 전환될 수 있도록 환경법규를 수준
 - 제6차 권역계획의 전략환경영향평가 철저와 개별 대상지에 대한 환경성 평가지침을 수준

■ 지속가능한 관광개발 추진과 문화생태자원 보전

- 인문·자연환경의 훼손을 최소화하면서 지역주민과 관광객이 편익을 추구할 수 있는 관광자원개발로 자원 보전과 환경을 유지
 - 유네스코 세계자연유산, 생물권보전지역, 세계지질공원 등을 통해 보존과 개발을 병행하는 관광개발을 추진
- 변화하는 관광트렌드와 환경 패러다임을 감안한 친환경적 관광개발과 이용을 효과적으로 전달할 수 있는 모니터링 체계를 마련

참고문헌

- 경희대학교, 의료관광 활성화 중장기계획 수립. 서울 : 경희대학교 산학협력단, 2013.
- 농림축산식품부, 향토음식자원을 활용한 음식관광 활성화를 위한 조사연구. 세종 : 농림축산식품부, 2014.
- 문화체육관광부, 2014년 기준 관광동향에 관한 연차보고서. 세종 : 문화체육관광부, 2015.
- 문화체육관광부, 음식관광 활성화 방안. 세종 : 문화체육관광부, 2013.
- 문화체육관광부, 제6차 권역별 관광개발계획 수립 지침. 세종 : 문화체육관광부, 2016.,
- 신동일, 제주지역 힐링관광 발전방안 연구. 제주 : 제주발전연구원, 2013.
- 오익근, 경북형 중국관광객 특화관광상품 개발 및 일자리 창출, 경북관광포럼. 안동 : 경상북도, 2013.
- UNWTO, “World Tourism Barometer,” UNWTO(2015. Vol. 13 interim update June
- 경상북도, 2012년도 도정백서. 안동 : 경상북도, 2014.
- 경상북도, 2014 환경백서. 안동 : 경상북도, 2014.
- 경상북도, 2015 경북통계연보. 안동 : 경상북도, 2016.
- 경상북도, 경북 동해안 등대콘텐츠 관광명소화 방안. 안동 : 경상북도, 2015.
- 경상북도, 경상북도 종합계획. 안동 : 경상북도, 2012.
- 경상북도, 경상북도 환경보전계획. 안동 : 경상북도, 2015.
- 경상북도, 관광특구 평가자료. 안동 : 경상북도, 2016.
- 경상북도, 제5차 경북권 관광개발계획. 안동 : 경상북도, 2011.
- 경상북도, 중기지방재정계획(2015~2019년도). 안동 : 경상북도, 2014.
- 국토교통부, 2015년 도로현황 통계. 세종 : 국토교통부, 2016.
- 기획재정부, 지역발전특별회계 예산편성 관련 설명자료. 세종 : 기획재정부, 2014.
- 문화재청, 2015 문화재연감. 대전 : 문화재청, 2015.
- 문화체육관광부, 2014년 기준 관광동향에 관한 연차보고서. 세종 : 문화체육관광부, 2015.
- 문화체육관광부, 2013 국민여행실태조사. 세종 : 문화체육관광부, 2014.
- 문화체육관광부, 2014 국민여행실태조사. 세종 : 문화체육관광부, 2015.
- 문화체육관광부, 2015 국민여행실태조사. 세종 : 문화체육관광부, 2016.
- 문화체육관광부, 2015 외래 관광객 실태조사. 세종 : 문화체육관광부, 2016.
- 문화체육관광부, 2016년도 예산·기금운용계획 개요. 세종 : 문화체육관광부, 2016.
- 문화체육관광부, 관광공급지표 개발 연구. 세종 : 문화체육관광부, 2007.

문화체육관광부, 관광진흥개발기금 2016년 상반기 용자업무 처리지침. 세종 : 문화체육관광부, 2015.

문화체육관광부, 제3차 관광개발기본계획. 세종 : 문화체육관광부, 2011.

산림청, 2015 임업통계연보. 대전 : 산림청, 2015.

한국관광공사, 2013 MICE 산업통계. 원주 : 한국관광공사, 2014.

한국불교문화사업단, 템플 매거진. 서울 : 한국불교문화사업단, 각년도 가을(9,10월)호.

한국은행, 2013년 산업연관표. 서울 : 한국은행, 2015.

한국철도공사, 2014 철도통계연보. 대전 : 한국철도공사, 2015.

환경부, 2015 환경백서. 세종 : 환경부, 2015.

걷기여행길 종합안내포털, <http://www.koreatrails.or.kr>

경북나드리, <http://www.gbtour.net>

경상북도 공공데이터포털시스템, 관광농원지정현황, <http://data.gb.go.kr> (2016. 1. 10)

경상북도 공공데이터포털시스템, 시군별 상수원보호구역 지정현황, <http://data.gb.go.kr/> (2016. 1. 10)

경상북도 공공데이터포털시스템, 온천현황 및 온천원보호지구 현황, <http://data.gb.go.kr> (2016. 1. 10)

경상북도 공공데이터포털시스템, 정보화마을 현황(2014.8), <http://data.gb.go.kr> (2016. 1. 10)

경상북도 및 시군 홈페이지, 2016년 세입·세출예산서. 2016. 2. 18.

경상북도, 2016년도 세입세출예산서, <http://www.gb.go.kr>. 2016. 7. 10.

경상북도 통계포털, 2013년 지역내총생산, <http://stat.gb.go.kr> (2016. 7. 10)

경상북도, 주민등록인구통계(2015년 4/4분기), <http://www.gb.go.kr> (2016. 1. 10)

경상북도관광협회, <http://www.gogbta.or.kr> (2016. 2. 18)

경상북도지정문화재 정보화시스템, 문화재 통계, <https://www.chis.go.kr/cas/info/statistics.asp> (2016. 2. 1)

관광지식정보시스템, 관광숙박업 이용실적 현황, <http://www.tour.go.kr>, 각년도

국가지질공원 홈페이지

국가통계포털, 시도·산업·사업체구분별 사업체수, 종사자수, <http://kosis.kr> (2016. 1. 10)

국가통계포털, 행정구역(시군구)별 총인구, <http://kosis.kr> (2016. 1. 10)

국토교통부 도로 및 보수 현황 시스템, 고속국도 노선별 현황, http://www.rsis.kr/statistics_road_highway_lane.htm (2016. 7. 4)

농림수산식품부, 농어촌체험휴양마을 현황, <http://www.mafra.go.kr> (2016. 1. 10)

농촌진흥청, 테마마을 현황, www.go2vil.org, (2016. 1. 10)

- 대학알리미(www.academyinfo.go.kr) 및 각 대학 홈페이지 (2016. 1. 20)
- 문화재청, 문화재청 주요업무 통계자료(2015. 12. 31), <http://www.cha.go.kr> (2016. 2. 1)
- 문화재청, 유네스코등재유산, <http://www.cha.go.kr> (2016. 1. 10)
- 법제처(<http://www.law.go.kr>), 「관광진흥개발기금법」 제5조, 2016. 1
- 산림청, 2015 산림유전자원보호구역 세부 지정현황, <http://www.forest.go.kr> (2016. 1. 10)
- 산림청, 백두대간보호지역 필지별 조서, <http://www.forest.go.kr> (2016. 1. 10)
- 산림청, 산촌생태마을 현황, <http://www.forest.go.kr> (2016. 1. 10). 66
- 우리강 이용도우미, <http://www.riverguide.go.kr> (2016. 1. 10)
- 울릉도·독도 국가지질공원 홈페이지
- 유네스코한국위원회, 유네스코와 유산, <http://heritage.unesco.or.kr> (2016. 1. 10)
- 포항지방해양수산청, 어항건설 현황, <http://pohang.mof.go.kr> (2016. 1. 10)
- 한국관광공사 굿스테이, <http://korean.visitkorea.or.kr/kor/goodstay3/index.jsp> (2016. 1. 10)
- 한국어촌어항협회, 바다여행, <http://www.seantour.com> (2016. 1. 10)
- 행정자치부 지정 정보화마을, <http://www.invil.org> (2016. 1. 10)
- 환경부 환경공간정보서비스, 지역별 생태자연도 현황 통계, https://egis.me.go.kr/db/ezmS_tatistics.do (2016. 1. 10)
- 환경부, 생태경관보전지역 지정 현황(2015.12월), http://www.me.go.kr/home/web/policy_data/read.do?menuId=10261&seq=6618 (2016. 1. 10)
- 환경부, 생태마을 지정현황, <http://search.me.go.kr> (2016. 1. 10)